




situatie 9 Onder de Linden

legenda :

 grens waarbinnen terras is toegestaan

 vlakarcering :

 terras op eigendom gemeente

 streeparcering :

 terras op eigendom particulieren

 kadastrale grens

schaal 1:500 dd 17 juli 2012