

Zeeburgertunnel

X Gemeente
 X Amsterdam
 X

Basisinformatie

Telefoon 020 253 9327
 DBI.Vastgoedregistratie@
 amsterdam.nl
 www.amsterdam.nl/dbi

Bijlage bij: Naamgeving openbare ruimten: vaststellen
 begrenzing Zeeburgertunnel en andere in Amsterdam
 Vaststellen: Zeeburgertunnel
 Datum tekening: 19 september 2016
 BAG-type: weg water spoorbaan terrein kunstwerk
landschappelijk gebied administratief gebied



X Gemeente
 X Amsterdam
 X

Basisinformatie

Telefoon 020 253 9327
 DBI.Vastgoedregistratie@
 amsterdam.nl
 www.amsterdam.nl/dbi

Bijlage bij:

Vaststellen:

Datum tekening:

BAG-type:

Naamgeving openbare ruimten: vaststellen
 begrenzing Zeeburgertunnel en andere in Amsterdam

Schellingwouderbrug

19 september 2016

weg water spoorbaan terrein kunstwerk
 landschappelijk gebied administratief gebied

Oranjesluizen

Prins Willem Alexandersluis



Schaal 1:2.000

✘ Gemeente
✘ Amsterdam
✘

Basisinformatie

Telefoon 020 253 9327
DBI.Vastgoedregistratie@
amsterdam.nl
www.amsterdam.nl/dbi

Bijlage bij:

Vaststellen:

Datum tekening:

BAG-type:

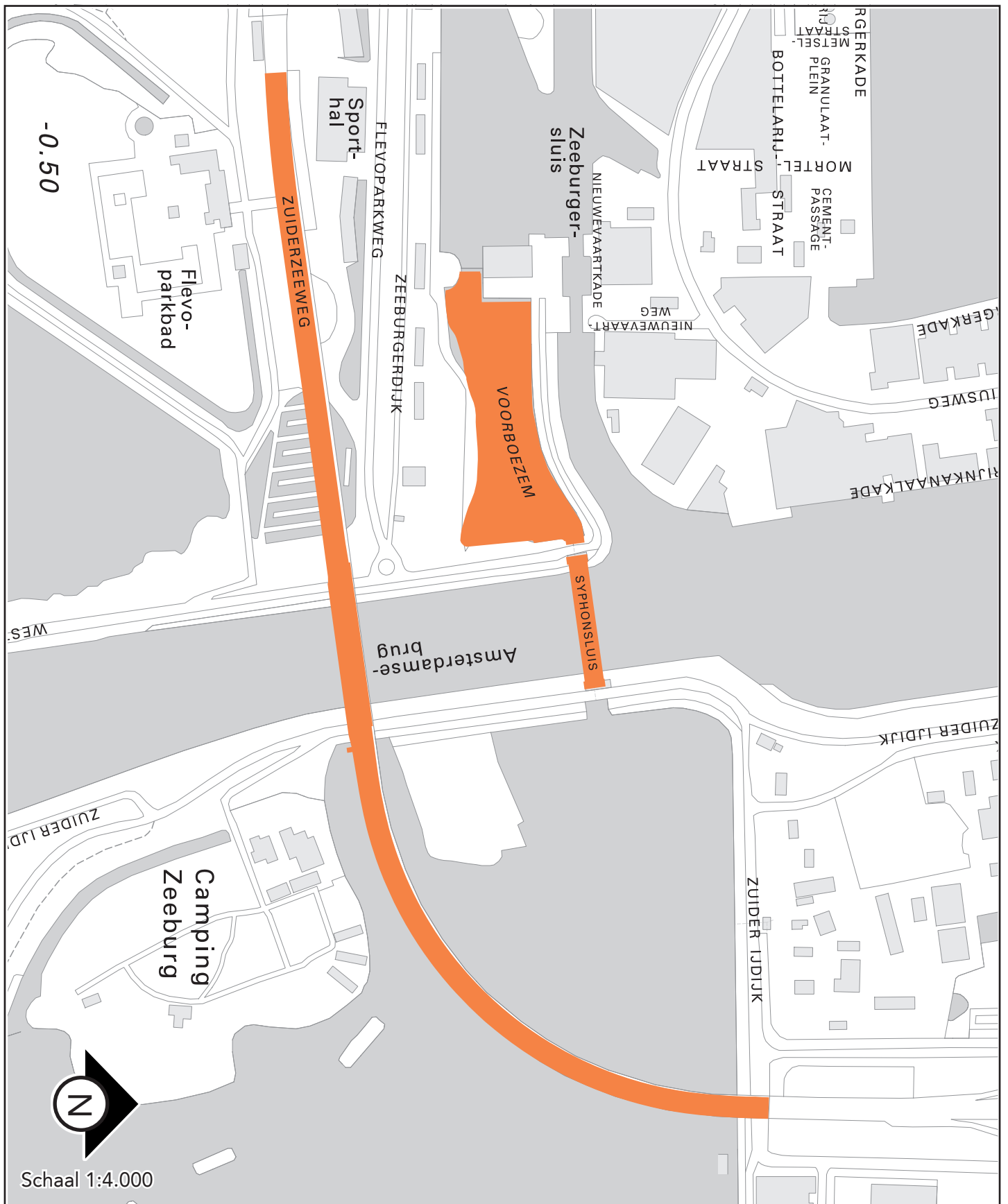
Naamgeving openbare ruimten: vaststellen
begrenzing Zeeburgertunnel en andere in Amsterdam

Oranjesluizen en Prins Willem Alexandersluis

19 september 2016

weg water spoorbaan terrein kunstwerk
landschappelijk gebied administratief gebied

4/10



✘ **Gemeente**
✘ **Amsterdam**
✘

Basisinformatie

Telefoon 020 253 9327
 DBI.Vastgoedregistratie@amsterdam.nl
 www.amsterdam.nl/dbi

Bijlage bij:

Vaststellen:

Datum tekening:

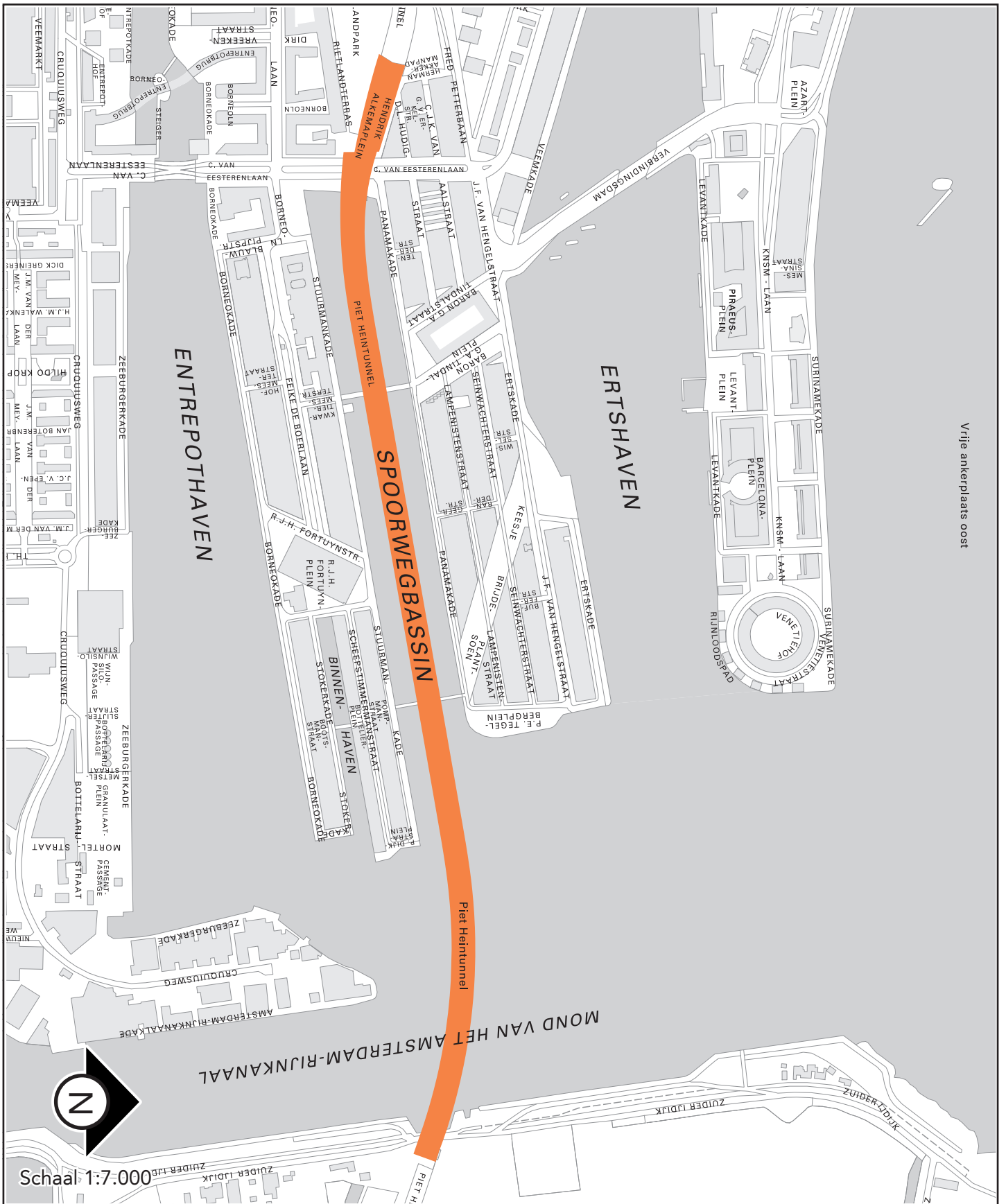
BAG-type:

Naamgeving openbare ruimten: vaststellen
 begrenzing Zeeburgertunnel en andere in Amsterdam

Amsterdamse Brug, Voorboezem en Syphonsluis

19 september 2016

weg water spoorbaan terrein kunstwerk
 landschappelijk gebied administratief gebied

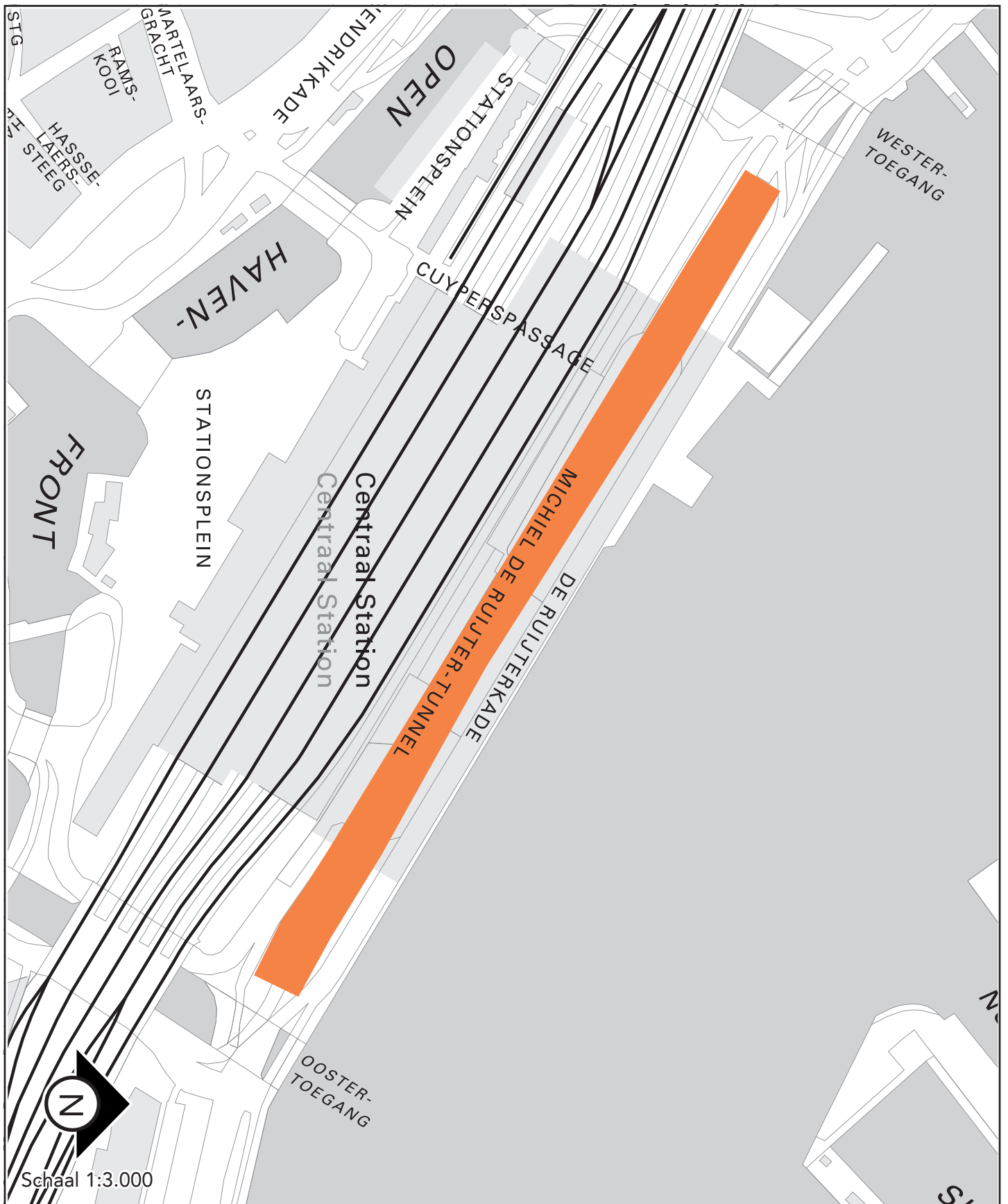


Vrije ankerplaats oost

✘ **Gemeente**
✘ **Amsterdam**
✘

Basisinformatie
 Telefoon 020 253 9327
 DBI.Vastgoedregistratie@amsterdam.nl
 www.amsterdam.nl/dbi

Bijlage bij: Naamgeving openbare ruimten: vaststellen
 begrenzing Zeeburgertunnel en andere in Amsterdam
 Vaststellen: Piet Heintunnel
 Datum tekening: 19 september 2016
 BAG-type: weg water spoorbaan terrein kunstwerk
landschappelijk gebied administratief gebied



 **Gemeente**
 **Amsterdam**


Basisinformatie

Telefoon 020 253 9327
 DBI.Vastgoedregistratie@amsterdam.nl
 www.amsterdam.nl/dbi

Bijlage bij:

Vaststellen:

Datum tekening:

BAG-type:

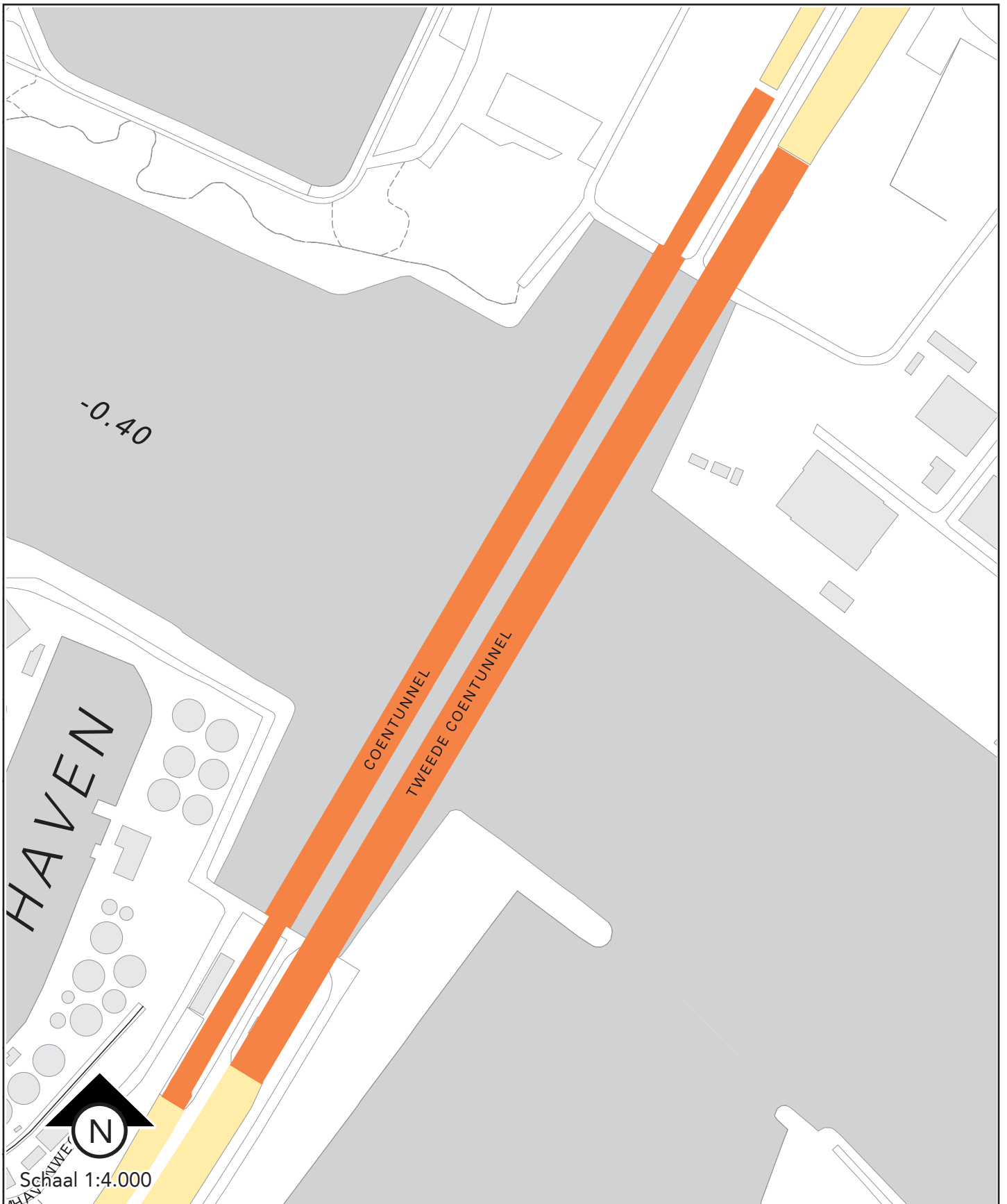
Naamgeving openbare ruimten: vaststellen
 begrenzing Zeeburgertunnel en andere in Amsterdam

 Michiel de Ruijtertunnel

19 september 2016

weg water spoorbaan terrein kunstwerk

landschappelijk gebied administratief gebied



X Gemeente
 X Amsterdam
 X

Basisinformatie

Telefoon 020 253 9327
 DBI.Vastgoedregistratie@
 amsterdam.nl
 www.amsterdam.nl/dbi

Bijlage bij:

Naamgeving openbare ruimten: vaststellen
 begrenzing Zeeburgertunnel en andere in Amsterdam

Vaststellen:

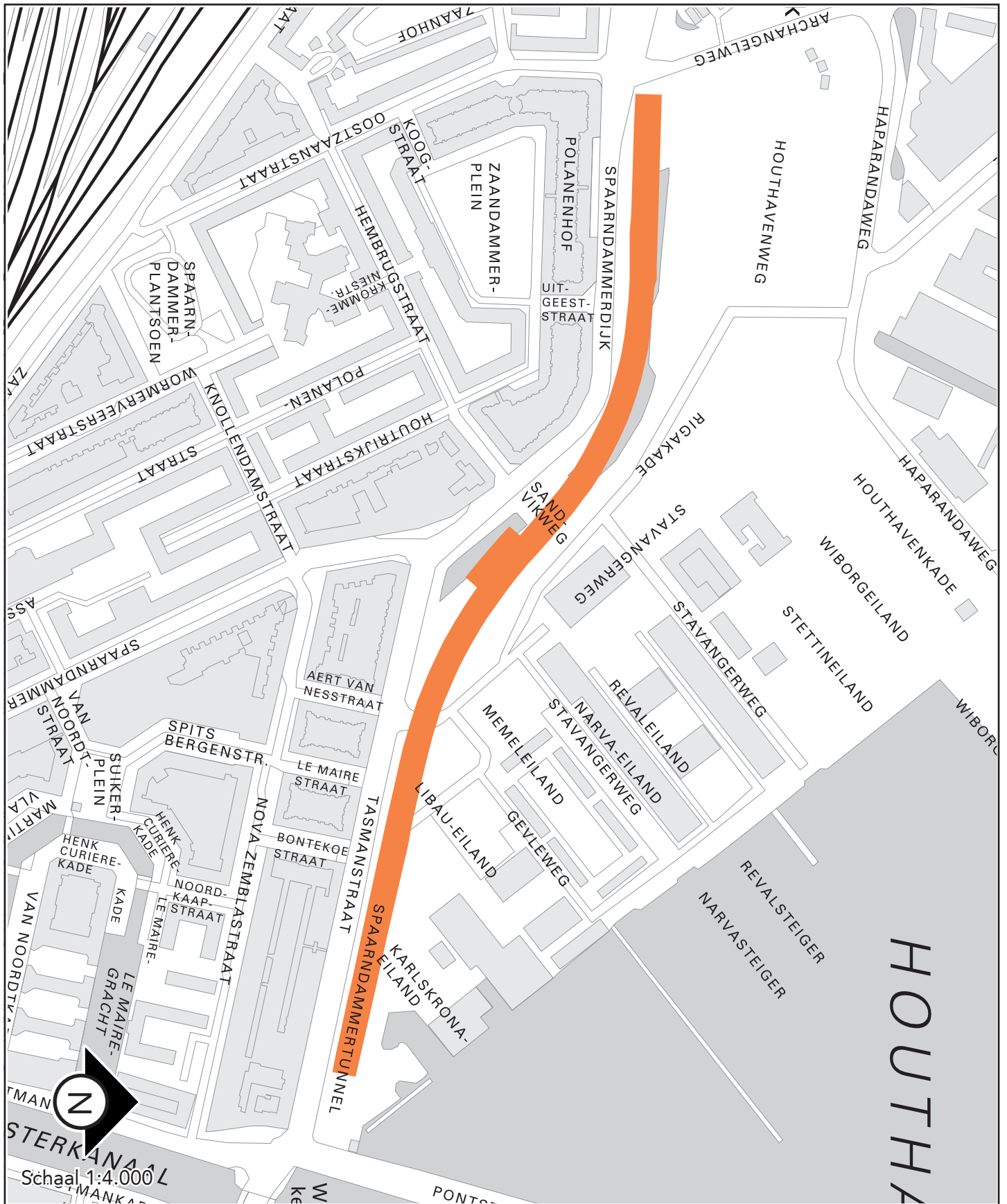
Coentunnel en Tweede Coentunnel

Datum tekening:

19 september 2016

BAG-type:

weg water spoorbaan terrein kunstwerk
 landschappelijk gebied administratief gebied



✘ Gemeente
✘ Amsterdam
✘

Basisinformatie

Telefoon 020 253 9327
 DBI.Vastgoedregistratie@
 amsterdam.nl
 www.amsterdam.nl/dbi

Bijlage bij:

Vaststellen:

Datum tekening:

BAG-type:

Naamgeving openbare ruimten: vaststellen
 begrenzing Zeeburgertunnel en andere in Amsterdam

Spaarndammertunnel

19 september 2016

weg water spoorbaan terrein kunstwerk
 landschappelijk gebied administratief gebied

10/10