

Bijlage 1 behorende bij artikel 23, lid 1 van het Openstellingsbesluit 2017 SNL onderdeel natuur en SKNL

		Natuur	
			tarieven in €/ha
7301	N01.01	Zee en wad	€ 0,36
7302	N01.02	Duin- en kwelderlandschap	€ 54,76
7303	N01.03	Rivier- en moeraslandschap	€ 93,14
7304	N01.04	Zand- en kalklandschap	€ 70,19
7311	N02.01	Rivier	€ 3,64
7321	N03.01	Beek en bron	€ 73,93
7331	N04.01	Kranswierwater	€ 42,56
7332	N04.02	Zoete plas	€ 42,86
7333	N04.03	Brak water	€ 53,51
7334	N04.04	Afgesloten zeearm	€ 0,36
7341	N05.01	Moeras	€ 715,71
7342	N05.02	Gemaaid rietland	€ 475,04
7351	N06.01	Veenmosrietland en moerasheide	€ 1.648,83
7352	N06.02	Trilveen	€ 1.938,14
7353	N06.03	Hoogveen	€ 145,16
7354	N06.04	Vochtige heide	€ 220,31
7355	N06.05	Zwakgebufferd ven	€ 54,38
7356	N06.06	Zuur ven of hoogveenven	€ 70,05
7361	N07.01	Droge heide	€ 146,31
7362	N07.02	Zandverstuiving	€ 91,29
7381	N08.01	Strand en embryonaal duin	€ 7,85
7382	N08.02	Open duin	€ 210,97
7383	N08.03	Vochtige duinvallei	€ 951,63
7384	N08.04	Duinheide	€ 168,54
7391	N09.01	Schor of kwelder	€ 103,64
7401	N10.01	Nat schraalland	€ 1.631,45
7402	N10.02	Vochtig schraalland	€ 947,16
7411	N11.01	Droog schraalland	€ 553,49
7421	N12.01	Bloemdijk	€ 1.468,17
7422	N12.02	Kruiden- en faunarijk grasland	€ 173,08
7423	N12.03	Glanshaverhooiland	€ 362,09
7424	N12.04	Zilt- en overstromingsgrasland	€ 440,49
7425	N12.05	Kruiden- en faunarijke akker	€ 701,79
7426	N12.06	Ruigteveld	€ 82,49
7431	N13.01	Vochtig weidevogelgrasland	€ 511,41
7432	N13.02	Wintergastenweide	€ 19,06
7441	N14.01	Rivier- en beekbegeleidend bos	€ 31,56
7442	N14.02	Hoog- en laagveenbos	€ 16,14
7443	N14.03	Haagbeuken- en essenbos	€ 47,84
7451	N15.01	Duinbos	€ 53,93
7452	N15.02	Dennen-, eiken en beukenbos	€ 84,74
	N16.01	Droog bos met productie	€ 0,00
	N16.02	Vochtig bos met productie	€ 9,69
7481	N17.01	Vochtig hakhout en middenbos	€ 2.563,49
7482	N17.02	Droog hakhout	€ 394,72
7483	N17.03	Park- en stinzenbos	€ 243,47
7484	N17.04	Eendenkooi	€ 2.164,76

Bijlage 2 behorende bij artikel 23, lid 2 van het Openstellingsbesluit 2017 SNL onderdeel natuur en SKNL

	Landschap		
		eenheid	tarief per eenheid
L01.01.00	Poel en klein historisch water - gemiddeld	stuks	€ 128,73
L01.02.00	Houtwal en houtsingel - gemiddeld	ha	€ 2.997,32
L01.03.00	Elzensingel bedekking - gemiddeld	100 m	€ 95,00
L01.04.00	Bossingel en bosje	ha	€ 1.518,56
L01.05.00	Knip- of scheerheg jaarlijkse cyclus - gemiddeld	100 m	€ 210,45
L01.06.00	Struweelhaag cyclus 2 gemiddeld	100 m	€ 264,74
L01.07.00	Laan - gemiddeld note	100 m	€ 259,23
L01.08.00	Knotboom - gemiddeld	stuks	€ 11,12
L01.09.00	Hoogstamboomgaard	ha	€ 1.684,50

Bijlage 3 behorende bij artikel 23, lid 3 van het Openstellingsbesluit 2017 SNL onderdeel natuur en SKNL Toeslagen

Tarieven in €/ha

7590	Recreatietoeslag		€ 33,34
8494	toeslag vaarland		€ 466,14

	Toeslag monitoring		Tarieven in €/ha
N01.02	Duin- en kwelderlandschap	€	15,64
N01.03	Rivier- en moeraslandschap	€	9,48
N01.04	Zand- en kalklandschap	€	8,52
N05.01	Moeras	€	19,40
N05.02	Gemaaid rietland	€	11,79
N06.01	Veenmosrietland en moerasheide	€	24,64
N06.02	Trilveen	€	21,14
N06.03	Hoogveen	€	28,57
N06.04	Vochtige heide	€	14,71
N06.05	Zwakgebufferd ven	€	91,59
N06.06	Zuur ven of hoogveenven	€	91,50
N07.01	Droge heide	€	13,54
N07.02	Zandverstuiving	€	13,54
N08.01	Strand en embryonaal duin	€	7,45
N08.02	Open duin	€	19,60
N08.03	Vochtige duinvallei	€	25,08
N08.04	Duinheide	€	13,54
N09.01	Schor of kwelder	€	17,48
N10.01	Nat schraalland	€	28,48
N10.02	Vochtig hooiland	€	20,67
N11.01	Droog schraalland	€	16,93
N12.01	Bloemdijk	€	15,08
N12.02	Kruiden- en faunarijck grasland	€	2,89
N12.03	Glanshaverhooiland	€	15,67
N12.04	Zilt- en overstromingsgrasland	€	17,48
N12.05	Kruiden- en faunarijck akker	€	8,50
N12.06	Ruigteveld	€	4,80
N13.01	Vochtig weidevogelgrasland	€	7,66
N14.01	Rivier- en beekbegeleidend bos	€	18,08
N14.02	Hoog- en laagveenbos	€	9,68
N14.03	Haagbeuken- en essenbos	€	16,32
N15.01	Duinbos	€	7,07
N15.02	Dennen-, eiken- en beukenbos	€	7,07
N16.01	Droog bos met productie	€	4,74
N16.02	Vochtig bos met productie	€	4,74
N17.01	Vochtig hakhout en middenbos	€	13,36
N17.02	Droog hakhout	€	2,87
N17.03	Park- en stinzenbos	€	2,87

Bijlage 4 behorende bij artikel 14 en 18 van het Openstellingsbesluit 2017 SNL onderdeel natuur en SKNL

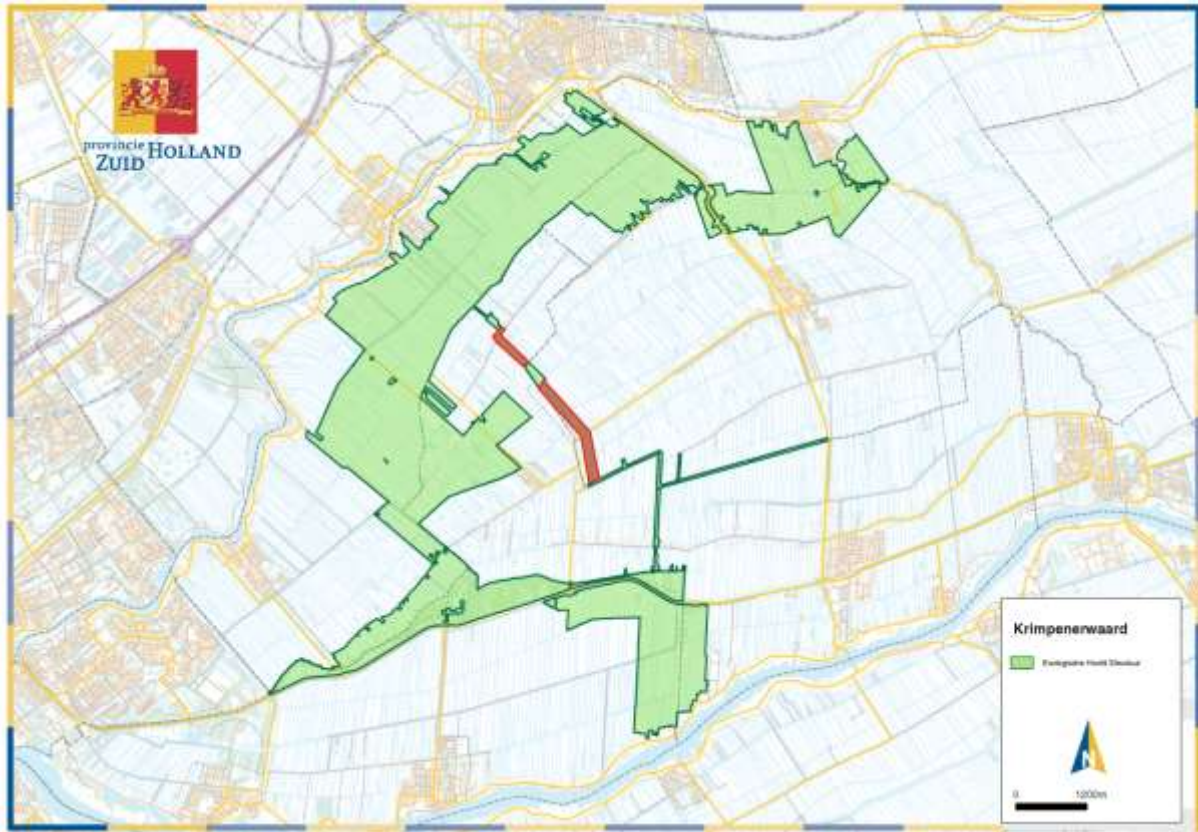


Fig. 1. Krimpenerwaard; in het met groen aangegeven gebied wordt functieverandering én inrichtingssubsidie mogelijk. Met het bruine, roodomlijnde gebied is indicatief het tracé van een nog vast te stellen ecologische verbindingzone aangegeven. Op de percelen die bij de herziening van het Natuurnetwerk Nederland hier als Ecologische verbindingzone vastgesteld worden, wordt functieverandering én inrichtingssubsidie mogelijk.



Fig 2. Bodegraven-Noord; in de groene gebieden binnen de blauwe omlijning wordt functieverandering én inrichtingssubsidie mogelijk. In afwijking daarvan wordt in de gerasterde gebieden alleen inrichtingssubsidie mogelijk.



Fig. 3 Ruygenborg II; Op de 5 ongerasterde percelen waar een blauwe driehoek in staat, is functieverandering en inrichtingssubsidie mogelijk



Fig 4. Westveen en Bovenlanden, Woerdense Verlaat; in de blauw aangeduide/omlijnde gebieden wordt functieverandering én inrichtingssubsidie mogelijk. In de 3 gerasterde gebieden waar een cijfer in staat, wordt alleen inrichtingssubsidie mogelijk. Het deel dat met 'XXX' is aangegeven is niet opengesteld voor functieverandering en/of inrichtingssubsidie.

Meijegraslanden



Fig. 5 Meijegraslanden; in het blauw aangeduide gebied wordt functieverandering én inrichtingssubsidie mogelijk.



Fig. 6 Meijegraslanden; in het blauw aangeduide gebied wordt geen functieverandering maar wel inrichtingssubsidie mogelijk.

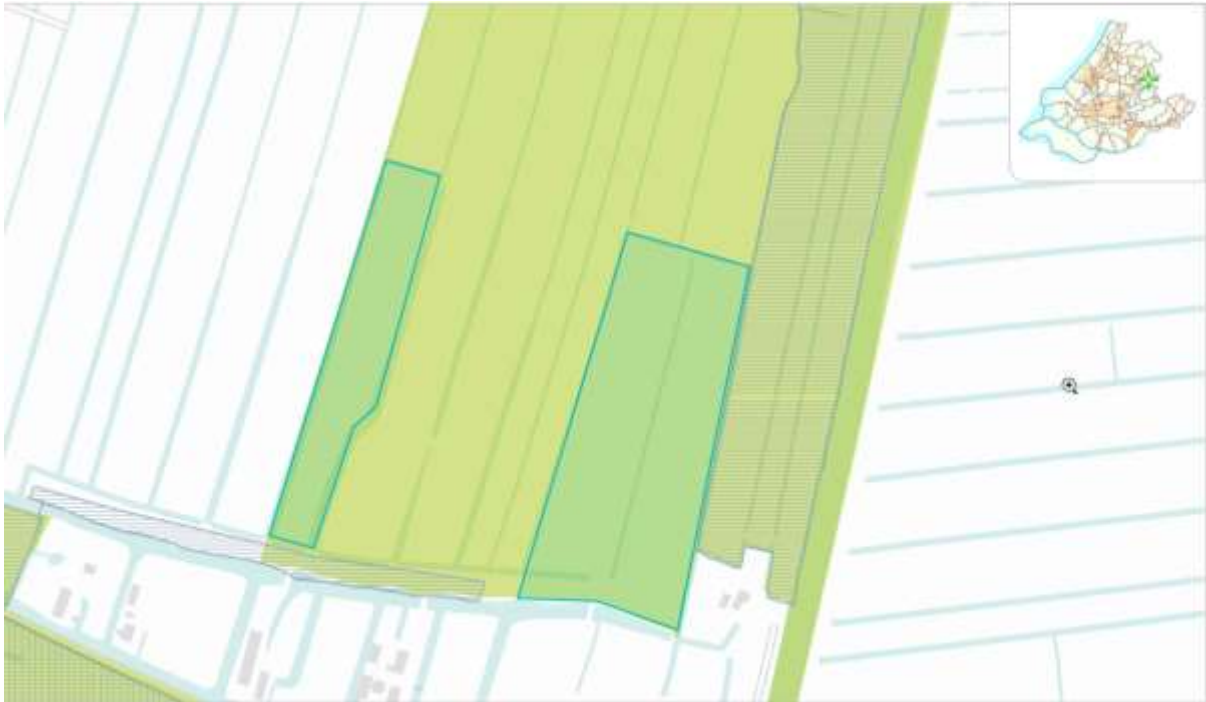


Fig. 7. Zuidkant Polder Abenessië; binnen de twee blauwe, omlijnende en niet gearceerde gebieden wordt functieverandering én inrichtingssubsidie mogelijk.

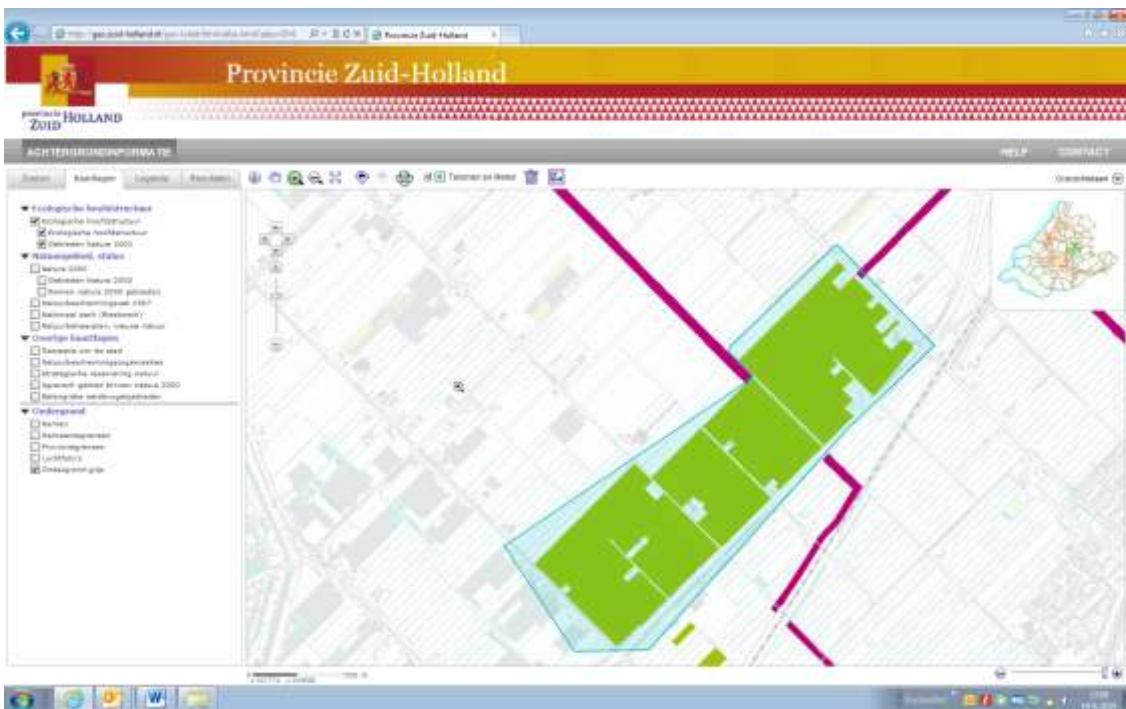


Fig. 8 Groene waterparel; voor het groene gebied binnen de blauwe omlijning is functieverandering en inrichtingssubsidie mogelijk.



Fig 9. Kersbergse en Achthovense Uiterwaarden; in de vier blauw aangeduide gebieden met omlijning is functieverandering en inrichtingssubsidie mogelijk.



Fig. 10. Zuidplaatje, Eiland van Dordrecht; in het blauw aangeduide gebied met omlijning is functieverandering en inrichtingssubsidie mogelijk.



Fig. 11. Goeree, tussen Westplaat en Meneerse Plaat langs de Gorsweg; op het rood omlijnde, met groen aangegeven terrein, ten noorden van de Gorsweg wordt inrichtingssubsidie en functieverandering mogelijk.

Bijlage 5 behorende bij artikel 8 van het Openstellingsbesluit 2017 SNL onderdeel natuur en SKNL

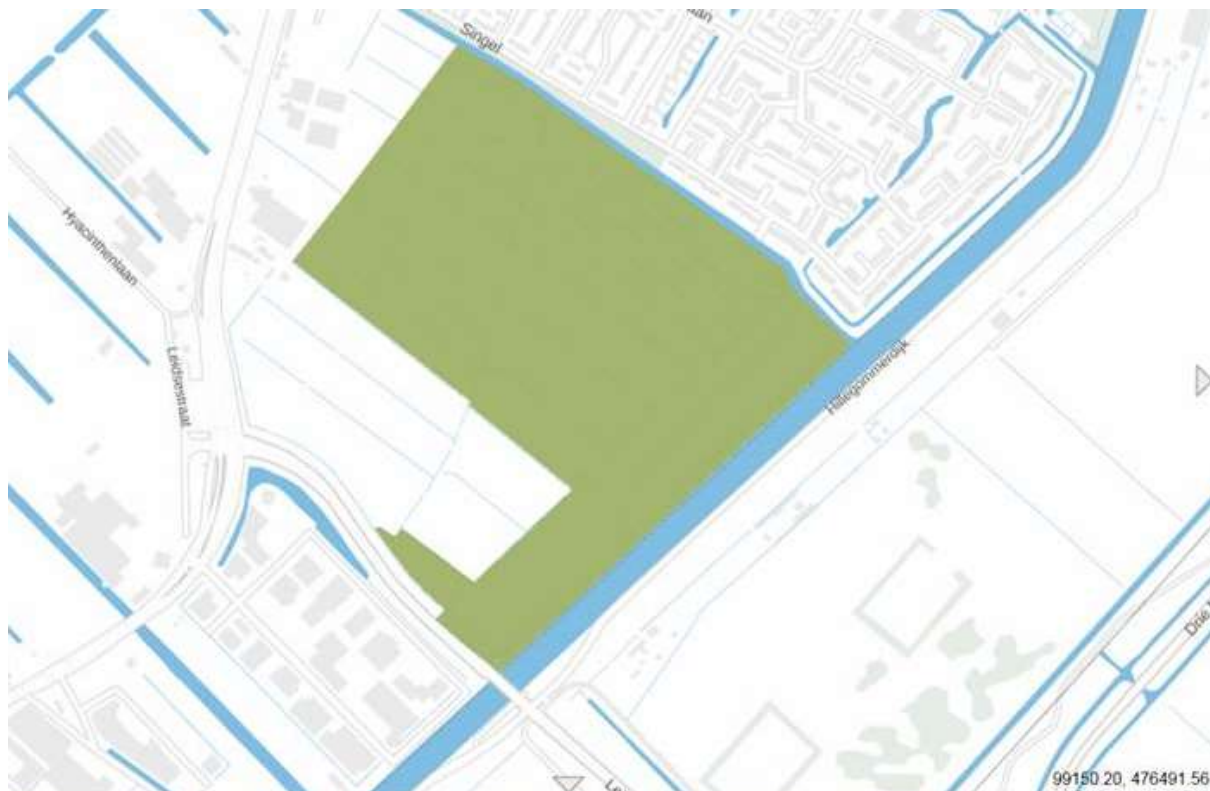


Fig 12. Bezuiden Hillegom. In het groen aangeduide gebied is een nieuwe aanvraag voor beheersubsidie voor natuurbeheer- en landschapstypen binnen een natuurterrein mogelijk.