

Aanvraagformulier cafetariamodel en vergoeding reiskosten woon- werkverkeer 2010

Ondergetekende S.P. van Walsem _____ (Naam)

Eenheid/team Interne Dienstverlening, team PJC _____

I Verklaart :

1. dat hij/zij.....5.....dagen per week reist van zijn/haar woon-verblijfadres naar zijn/haar werkadres

2. X * dat de enkele reisafstand woon-werk ...20,2 kilometer bedraagt volgens de internet website "ANWB routeplanner Europa" kortste route **(een print van de berekening op deze site is bijgevoegd; bijlage 1)**

maar

dat de enkele reisafstand woon-werk 22,8 kilometer bedraagt volgens de internet website "ANWB routeplanner Europa" snelste route (d.i. meest gebruikelijke) – tijdswinst 18 minuten (!) t.o.v. kortste route – *en dat ondergetekende verzoekt deze afstand toe te passen* (indien nodig met beroep op art. 11 van de Regeling) **(een print van de berekening op deze site is bijgevoegd; Bijlage 2)**

of

3. 0 * dat hij/zij met openbaar vervoer reist van zijn/haar woon-verblijfadres naar zijn/haar werkadres (kopie maand/jaarkaart is bijgevoegd)

4. akkoord te gaan met de voorwaarden als genoemd in de Regeling Cafetariamodel vergoeding reiskosten woon-werkverkeer Kampen 2009 en

X * doet gedeeltelijk afstand van de opgebouwde bruto vakantie-toelage in mei 2010 én de opgebouwde bruto eindejaarsuitkeringvakantietoelage in december 2010 **(optie A)**

(Er dient altijd een minimumbedrag als vakantietoelage uitbetaald te worden)

of

0 * doet afstand (van een deel) van de opgebouwde bruto eindejaars-uitkering in december 2010 **(optie B)**

(Maximaal de volledige eindejaarsuitkering)

Totaal bruto uit te ruilen bedrag – *uitgaande van de snelste route, te weten 22,8 kilometer -* € 1.854..... in 2010

Zie voor berekening van dit bedrag de toelichting bij dit formulier.

Als de eindejaarsuitkering lager is dan het uit te ruilen bedrag wordt geadviseerd optie A te kiezen.

II Is er van op de hoogte dat bij deelname aan deze regeling de reiskosten openbaar vervoer niet of niet meer volledig aftrekbaar zijn bij aangifte Inkomstenbelasting.

NB: de reiskosten met eigen vervoer zijn bij de Inkomstenbelasting niet aftrekbaar.

Kampen 24 februari 2010.... (datum)

Handtekening.....


*) aankruisen wat van toepassing is

Toelichting

De gemeente Kampen kent een vergoedingsregeling voor reiskosten woon-/werkverkeer van maximaal drie jaar na indiensttreding (gedurende tijdelijke aanstelling (proef) en gedurende twee jaar na vaste aanstelling).

We hebben gezocht naar mogelijkheden om via een fiscale regeling daarna ook nog een vergoeding te verstrekken voor deze reiskosten. We hebben een vergoedings-regeling gemaakt die past binnen de bestaande secundaire arbeidsvoorwaarden, nl. het cafetaria-model.

Hoe werkt de regeling?

De vergoeding valt onder het cafetariamodel en is van toepassing op alle ambtenaren in de zin van de CAR/LAR.

Je levert:

- of een gedeelte van de opgebouwde bruto vakantietoelage en de opgebouwde eindejaarsuitkering
- of de opgebouwde bruto eindejaarsuitkering in.

Je krijgt datzelfde bedrag vervolgens netto uitbetaald.

Voor de exacte uitleg van de regeling moet je de brochure cafetariamodel vergoeding reiskosten woon-werkverkeer Kampen even nalezen. Hierin staat ook informatie over reizen met openbaar vervoer.

Wat levert het op?

Je voordeel is het percentage dat je normaal aan belasting betaalt. Dat kan grofweg zijn 33,5%, 42% of 52%. Het percentage dat op jou van toepassing is, staat op je loonstrook. Het bedrag van de vergoeding is gebaseerd op een kilometer tarief van € 0,19.

Per kilometer heb je dan een effectief voordeel van € 0,19 x je belastingtarief:

Globaal is dat

Bij € 0,19x 33,5% = € 0,063

Bij € 0,19x 42% = € 0,079

Bij € 0,19x 52% = € 0,099

De belastingdienst gaat uit van een vast aantal dagen per jaar, namelijk 214, voor een voltijder die naar zijn/haar werk reist.

Voorbeelden

Stel je woont op een afstand van 12 kilometer van de vaste werkplek. Je bent *voltijder* en je reist doorgaans 5 dagen per week naar je vaste werkplek (je werkt 5 x 8 uur). Je maximale vergoeding voor woon-werkverkeer wordt dan als volgt berekend:

12 maal 2 is 24 km x 5/5 x 214 dagen x € 0,19 is € 975,84

Wanneer we uitgaan van een belastingtarief van 42% dan is je voordeel 42% van € 975,84 is € 409,85

Stel je woont op een afstand van 25 kilometer van de vaste werkplek. Je bent *deeltijder* en je reist doorgaans 3 dagen per week naar je vaste werkplek (je werkt 3 x 8 uur). Je maximale vergoeding voor woon-werkverkeer wordt dan als volgt berekend:

25 maal 2 is 50 km x 3/5 x 214 dagen x € 0,19 is € 1219,80

Wanneer we uitgaan van een belastingtarief van 42% dan is je voordeel 42% van € 1219,80 is € 512,32

Wanneer vraag je de vergoeding aan?

Jaarlijks kun je dit formulier invullen. Uitrust kan uitsluitend achteraf. Je mag alleen de vakantietoelage en de eindejaarsuitkering gebruiken dat je hebt opgebouwd.

Versie 1 januari 2010

Gevolgen

De inzet van (een deel van) de bruto-vakantietoelage en de bruto-eindejaarsuitkering heeft negatieve gevolgen voor een eventuele toekomstige WW-, WIA/WAO- en ZW-uitkering en verlaagt de hoogte van de vakantietoelage, de eindejaarsuitkering en de levensloopbijdrage.

Waar vind ik meer informatie?

De regeling en de brochure staan op intranet onder het kopje Personeel, linkerkant Reiskosten en onder Reiskosten aan de rechterkant "Brochure reiskosten woon-werk 2010". Voor vragen kun je ook terecht bij Personeelszaken, toestellen 2794 en 2797.

Berekening:

$(22,8 \text{ km} \times 2) \times 5/5 \times 214 \text{ dgn} = 9.758,40 \text{ km} \times \text{€ } 0,19 = \text{€ } 1.854$

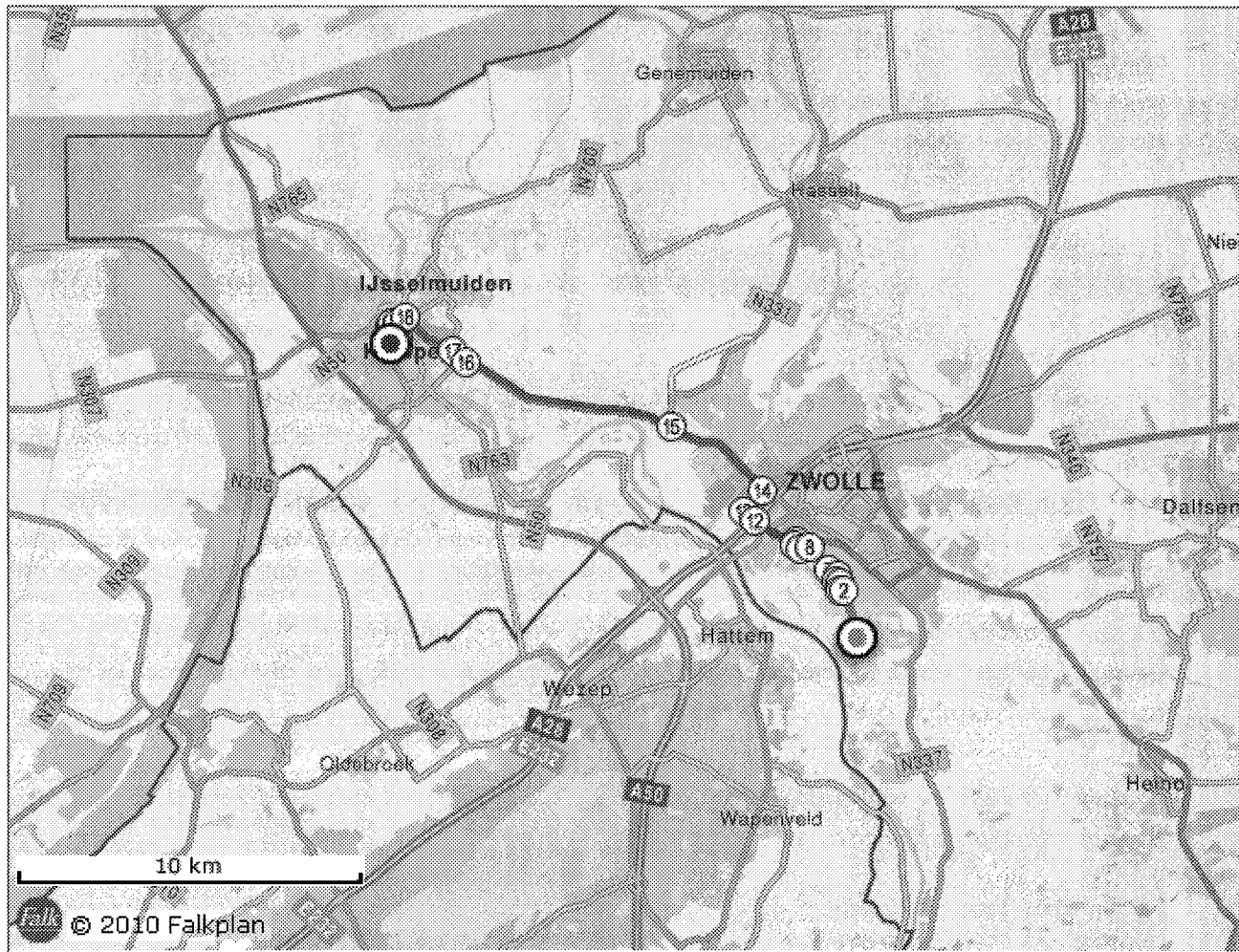
S. van Walsem
24-02-2010



kortste route per auto over **20,2 km** op **woensdag 24 februari 2010**

Van
De van der Schuerenmarke
8016MC
Zwolle

Naar
Burgemeester Berghuisplein
8261DD
Kampen



Uw routebeschrijving

Kaart Weg Richting Afstand Reistijdverwachting

Hoofdwegen

	Kaart	Weg	Richting	Afstand	Reistijdverwachting	
0		Vertrek in noordoostelijke richting		0 m	00:00:00	---
1		Ga na 300 m rechtsaf op de De van der Schuerenmarke		277 m	00:01:40	---
2		Ga na 1.3 km linksaf de Landsheerlaan op		1,6 km	00:08:03	---
3		Ga na 120 m rechtsaf de Citroenvlinder op		1,7 km	00:08:47	---

4		Ga na 225 m linksaf de Luzernevlinder op			1,9 km	00:10:08	...
5		Ga na 150 m rechtsaf de Eekhoornveld op			2,1 km	00:11:03	...
6		Ga na 150 m linksaf op de Eekhoornveld			2,2 km	00:12:01	...
7		Ga na 350 m rechtsaf de Forelkolk op			2,6 km	00:14:05	...
8		Houd na 0.9 km links aan op de Pilotenlaan			3,5 km	00:19:35	...
9		Ga na 300 m rechtsaf op de Pilotenlaan			3,8 km	00:21:16	...
10		Ga na 200 m rechtsaf de Burgemeester van Walsumlaan op			4,0 km	00:22:25	...
11		Ga na 120 m linksaf de IJsselallee op			4,1 km	00:23:11	...
12		Neem na 1.2 km de tweede afslag op de rotonde (de Westenholtterallee) richting Voorst b		Voorst b	5,3 km	00:24:54	...
13		Ga na 0.6 km rechtsaf de Blaloweg op			5,9 km	00:25:24	...
14		Ga na 0.8 km linksaf de Hasselterweg op			6,7 km	00:26:36	...
15		Ga na 3.3 km linksaf de Zwolseweg (N764) op richting Kampen		N764 Kampen	10,0 km	00:29:51	...
16		Ga na 6.4 km rechtsaf de Zwolseweg op			16,4 km	00:36:45	...
17		Neem na 0.5 km de tweede afslag op de rotonde (op de Zwolseweg)			16,9 km	00:37:27	...
18		Ga na 1.7 km linksaf de Stadsbrug op			18,6 km	00:41:51	...
19		Ga na 300 m rechtsaf de Voorstraat op			18,9 km	00:43:30	...
20		Ga na 175 m linksaf de Buiten Nieuwstraat op			19,0 km	00:44:30	...
21		Ga na 150 m linksaf de Burgwal op			19,2 km	00:45:26	...
22		Sla na 400 m rechtsaf			19,6 km	00:47:50	...
23		Ga na 120 m linksaf de 1e Ebbingestraat op			19,7 km	00:48:36	...
24		Ga na 140 m rechtsaf de Kennedylaan op			19,9 km	00:49:29	...
25		Ga na 120 m rechtsaf de Horstsingel op			20,0 km	00:50:11	...
26		Houd na 60 m links aan op de Horstsingel			20,0 km	00:50:32	...
27		Ga na 25 m linksaf op de Horstsingel			20,1 km	00:50:42	...
28		Volg de weg na 100 m naar links de Burgemeester Berghuisplein op			20,2 km	00:51:18	...
29		U bent gearriveerd (Burgemeester Berghuisplein kampen,8261)			20,2 km	00:51:23	...

Totaal (tijden afgerond op hele minuten): 20,2 km 00:51 +00:00

ANWB Verkeersinformatielijn Nederland 0900 9622 €0,50 p/min. Alleen vanuit Nederland. Dag en nacht. Actuele informatie over files in Nederland, inclusief trends (neemt file toe of af) en reistijden, tevens snelheidscontroles. Nu ook prognoses voor de komende spits en informatie over weer en openbaar vervoer.

Baal jij ook zo van al die files?



De ANWB kan geen aansprakelijkheid aanvaarden voor (in)directe gevolgen van eventuele onjuistheden binnen dit programma, ook niet wanneer de ANWB op de hoogte is gesteld van deze onjuistheden en/of gevolgen daarvan.

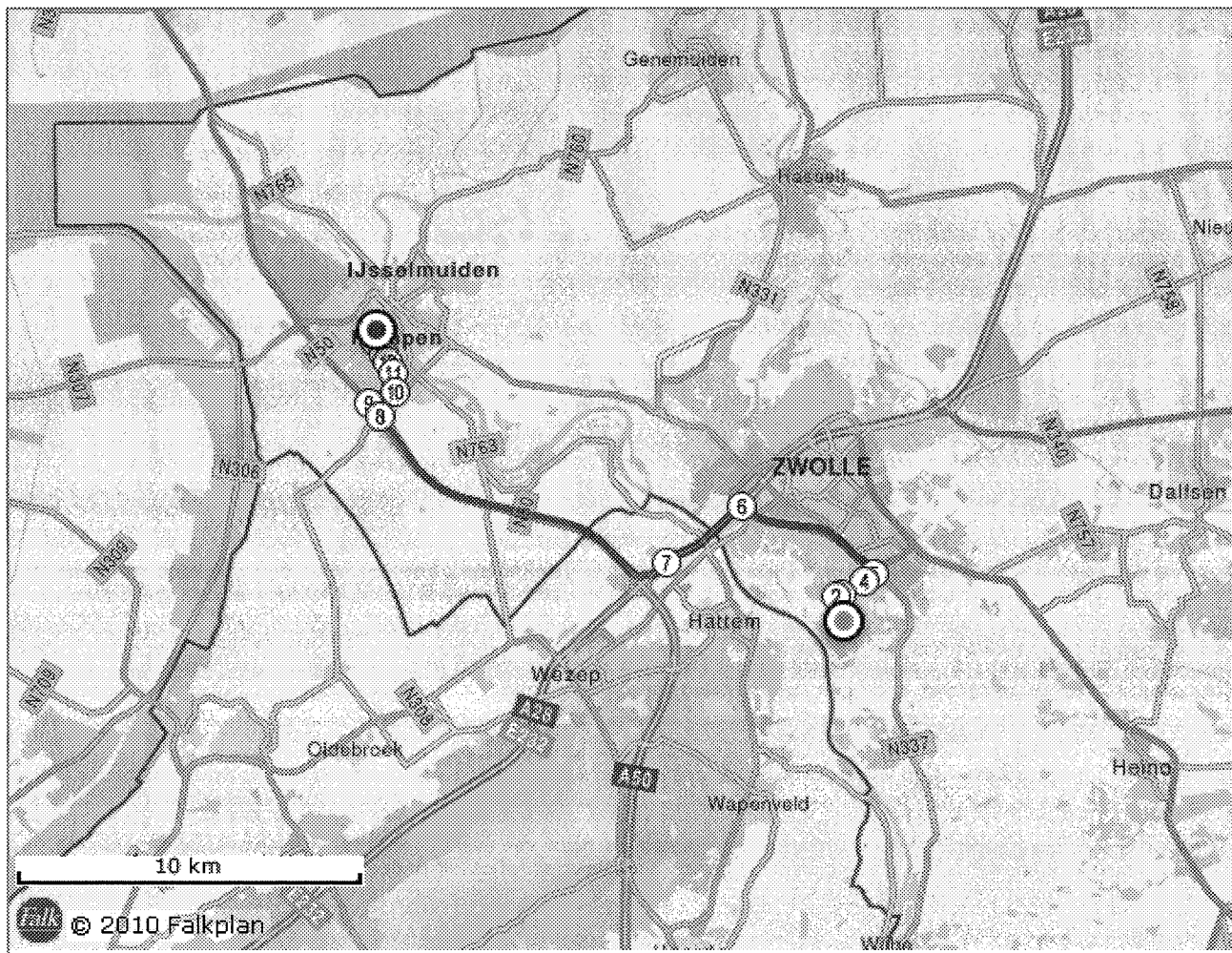
© ANWB 2010 | <http://route.anwb.nl> | 24-02-2010



N **snelste route per auto over 22,8 km op woensdag 24 februari 2010**

Van De van der Schuerenmarke 8016MC Zwolle

Naar Burgemeester Berghuisplein 8261DD Kampen





























Uw routebeschrijving

Kaart Weg Richting Afstand Reistijdverwachting ⓘ

Hoofdwegen

- | | | | | | | |
|---|--|--|--|--------|----------|-----|
| 0 | | Vertrek in noordoostelijke richting | | 0 m | 00:00:00 | ... |
| 1 | | Ga na 300 m rechtsaf op de De van der Schuerenmarke | | 277 m | 00:01:40 | ... |
| 2 | | Ga na 0.7 km rechtsaf de Oldeneelallee op | | 929 m | 00:05:35 | ... |
| 3 | | Neem na 150 m de tweede afslag op de rotonde (op de Oldeneelallee) | | 1,1 km | 00:06:02 | - |

4		Neem na 0.7 km de tweede afslag op de rotonde (op de Oldeneelallee)			1,8 km	00:08:04	...
5		Ga na 400 m linksaf de IJsselallee op			2,2 km	00:09:14	...
6		Neem na 4.4 km de derde afslag op de rotonde (de oprit op (Zwolle-Zuid[18]))			6,6 km	00:15:04	...
7		Volg na 3 km op het knooppunt Hattemerbroek de A50 richting Emmeloord		A50 Emmeloord	9,6 km	00:17:27	+00:00:19
8		Rijd na 10 km de oprit van de N764 op (N764) richting Kampen		N764 Kampen	19,6 km	00:26:16	...
9		Ga na 0.5 km rechtsaf op de N764 richting Kampen		N764 Kampen	20,1 km	00:27:13	...
10		Ga na 0.8 km linksaf de Europa-Allee op			20,9 km	00:28:58	...
11		Neem na 0.6 km de tweede afslag op de rotonde (op de Europa-Allee)			21,5 km	00:29:48	...
12		Neem na 350 m de tweede afslag op de rotonde (op de Europa-Allee)			21,9 km	00:30:21	...
13		Neem na 250 m de tweede afslag op de rotonde (op de Europa-Allee)			22,1 km	00:30:46	...
14		Neem na 450 m de eerste afslag op de rotonde (de Kennedylaan)			22,6 km	00:31:28	...
15		Ga na 175 m linksaf de Burgemeester Berghuisplein op			22,8 km	00:32:27	...
16		U bent gearriveerd (Burgemeester Berghuisplein kampen,8261)			22,8 km	00:32:47	...
Totaal (tijden afgerond op hele minuten):						22,8 km 00:33	+00:00

ANWB Verkeersinformatielijn Nederland 0900 9622 € 0,50 p/min. Alleen vanuit Nederland. Dag en nacht. Actuele informatie over files in Nederland, inclusief trends (neemt file toe of af) en reistijden, tevens snelheidscontroles. Nu ook prognoses voor de komende spits en informatie over weer en openbaar vervoer.

Baal jij ook zo van al die files?



De ANWB kan geen aansprakelijkheid aanvaarden voor (in)directe gevolgen van eventuele onjuistheden binnen dit programma, ook niet wanneer de ANWB op de hoogte is gesteld van deze onjuistheden en/of gevolgen daarvan.