

Dit document is een bijlage bij het toestemmingsbesluit als bedoeld in artikel 19km, eerste lid, van de Nb-wet 1998.



Bijlage bij besluit, Vergunningaanvraag

- ▶ Kenmerken
- ▶ Emissie
- ▶ Depositie natuurgebieden
- ▶ Depositie habitattypen

Verdere toelichting over deze PDF kunt u vinden in een bijbehorende leeswijzer. Deze leeswijzer en overige documentatie is te raadplegen via: www.aerius.nl.

AERIUS REGISTER

Contact

Rechtspersoon	Inrichtingslocatie
W. Hermans	-

Activiteit

Omschrijving	AERIUS kenmerk	Bevoegd gezag
Beoogde situatie	2F32rvNQEp	Provincie Gelderland

Datum berekening	Rekenjaar
14 december 2015, 17:16	2015

Sector	Deelsector
Landbouw	Stalemissies

Totale emissie

	Situatie 1	Situatie 2	Verschil
NOx	-	-	-
NH ₃	3.566,10 kg/j	4.067,00 kg/j	500,90 kg/j

Depositie

Hectare met
hoogste project-
verschil (mol/ha/j)

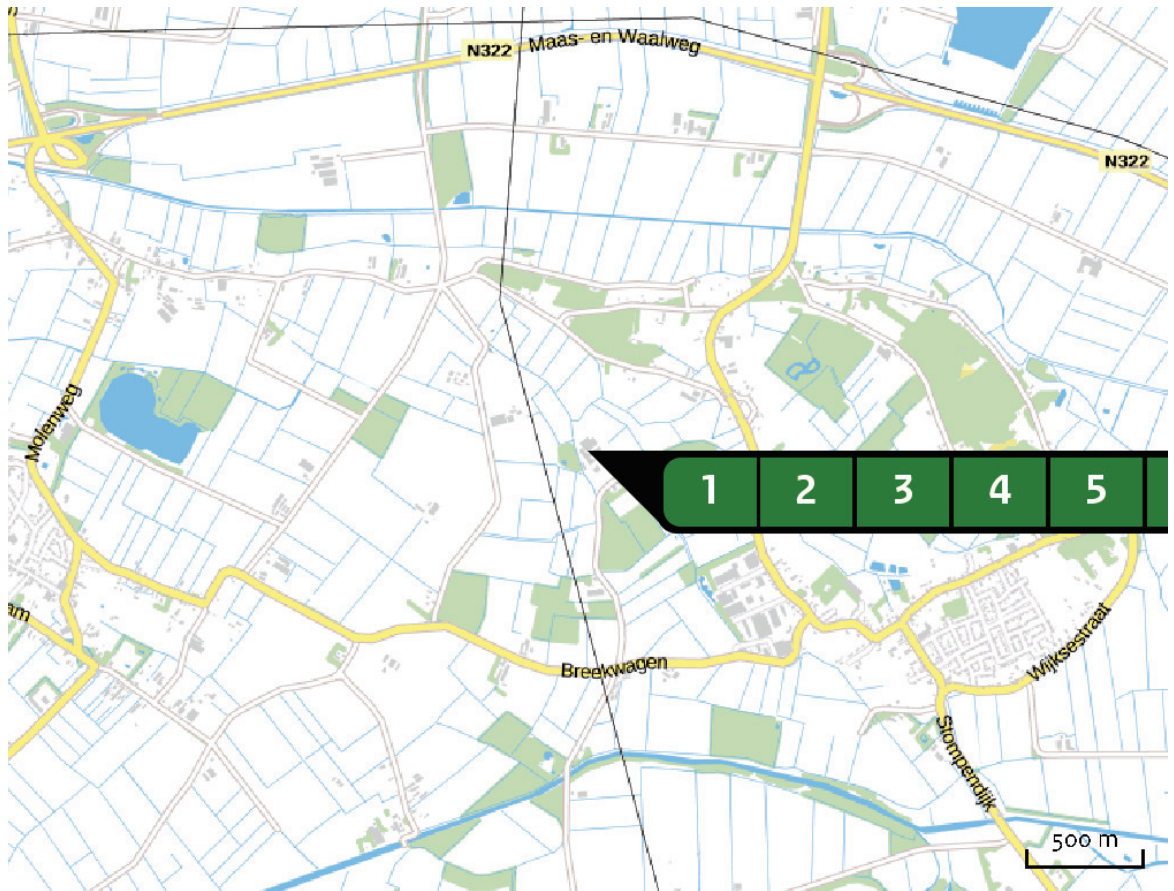
Natuurgebied	Provincie
Rijntakken	Gelderland

Situatie 1	Situatie 2	Verschil
0,95	1,09	+ 0,14

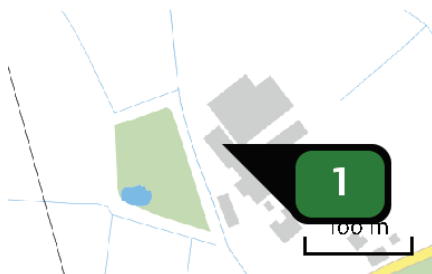
Toelichting

Vigerende vergunning tevens beoogde situatie


Locatie
Situatie 1

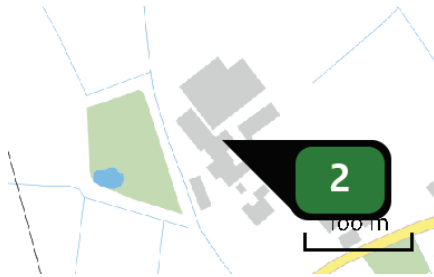


Emissie
(per bron)
Situatie 1



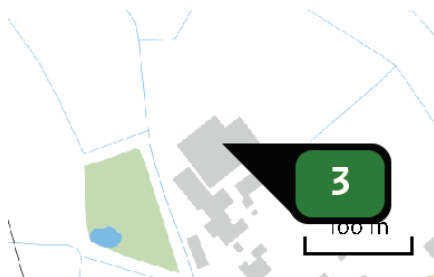
Naam **Stal 1**
 Locatie (X,Y) **172774, 429961**
 Uitstoothoogte **5,0 m**
 Warmteinhoud **0,0 MW**
 NH3 **625,40 kg/j**

Dier	RAV code	Omschrijving	Aantal dieren	Stof	Emissiefactor (kg/dier/j)	Emissie
	A 6.100	overige huisvestingssystemen (Rundvee; vleesstieren en overig vleesvee van circa 8 tot 24 maanden (roodvleesproductie)) (Overig)	118	NH3	5,300	625,40 kg/j



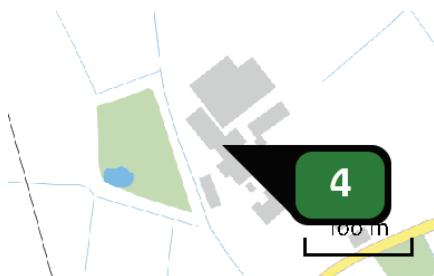
Naam **Stal 2**
 Locatie (X,Y) **172800, 429949**
 Uitstoothoogte **5,0 m**
 Warmteinhoud **0,0 MW**
 NH3 **148,80 kg/j**

Dier	RAV code	Omschrijving	Aantal dieren	Stof	Emissiefactor (kg/dier/j)	Emissie
	A 7.100	overige huisvestingssystemen (Rundvee; fokstieren en overig rundvee ouder dan 2 jaar) (Overig)	24	NH3	6,200	148,80 kg/j



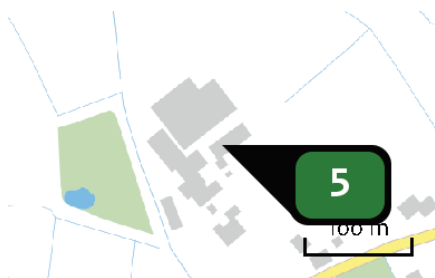
Naam **Stal 11**
 Locatie (X,Y) **172802, 430000**
 Uitstoothoogte **5,0 m**
 Warmteinhoud **0,0 MW**
 NH3 **1.400,00 kg/j**

Dier	RAV code	Omschrijving	Aantal dieren	Stof	Emissiefactor (kg/dier/j)	Emissie
	A 4.100	overige huisvestingssystemen (Rundvee; vleeskalveren tot circa 8 maanden) (Overig)	400	NH3	3,500	1.400,00 kg/j



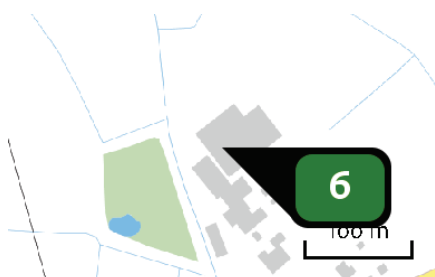
Naam **Stal 4**
 Locatie (X,Y) **172791, 429943**
 Uitstoothoogte **5,0 m**
 Warmteinhoud **0,0 MW**
 NH3 **310,00 kg/j**

Dier	RAV code	Omschrijving	Aantal dieren	Stof	Emissiefactor (kg/dier/j)	Emissie
	A 7.100	overige huisvestingssystemen (Rundvee; fokstieren en overig rundvee ouder dan 2 jaar) (Overig)	50	NH3	6,200	310,00 kg/j



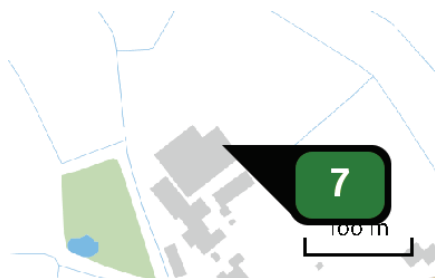
Naam **Stal 5**
 Locatie (X,Y) **172827, 429963**
 Uitstoothoogte **5,0 m**
 Warmteinhoud **0,0 mW**
 NH3 **126,10 kg/j**

Dier	RAV code	Omschrijving	Aantal dieren	Stof	Emissiefactor (kg/dier/j)	Emissie
	A 3.100	overige huisvestingssystemen (Rundvee; vrouwelijk jongvee tot 2 jaar) (Overig)	24	NH3	4,400	105,60 kg/j
	A 2.100	overige huisvestingssystemen (Rundvee; zoogkoeien ouder dan 2 jaar) (Overig)	5	NH3	4,100	20,50 kg/j



Naam **Stal 10**
 Locatie (X,Y) **172785, 429986**
 Uitstoothoogte **5,0 m**
 Warmteinhoud **0,0 mW**
 NH3 **683,00 kg/j**

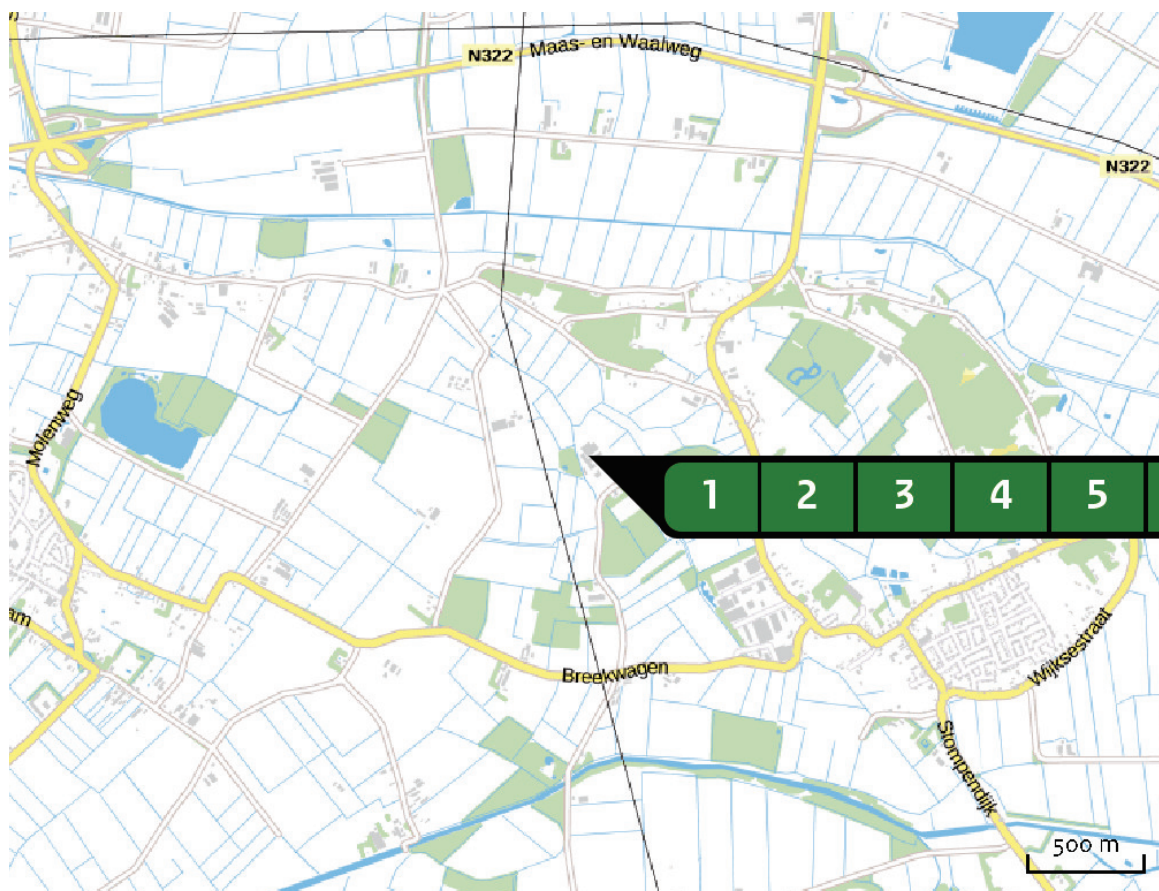
Dier	RAV code	Omschrijving	Aantal dieren	Stof	Emissiefactor (kg/dier/j)	Emissie
	A 3.100	overige huisvestingssystemen (Rundvee; vrouwelijk jongvee tot 2 jaar) (Overig)	20	NH3	4,400	88,00 kg/j
	A 4.100	overige huisvestingssystemen (Rundvee; vleeskalveren tot circa 8 maanden) (Overig)	170	NH3	3,500	595,00 kg/j



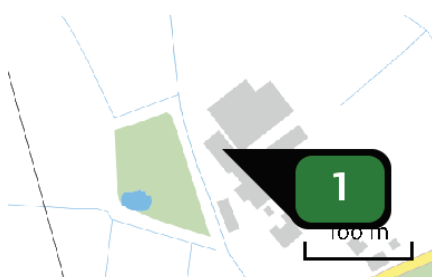
Naam **Stal 7**
 Locatie (X,Y) **172823, 430008**
 Uitstoothoogte **5,0 m**
 Warmteinhoud **0,0 mW**
 NH₃ **272,80 kg/j**

Dier	RAV code	Omschrijving	Aantal dieren	Stof	Emissiefactor (kg/dier/j)	Emissie
	A 7.100	overige huisvestingssystemen (Rundvee; fokstieren en overig rundvee ouder dan 2 jaar) (Overig)	44	NH ₃	6,200	272,80 kg/j

Locatie
Situatie 2

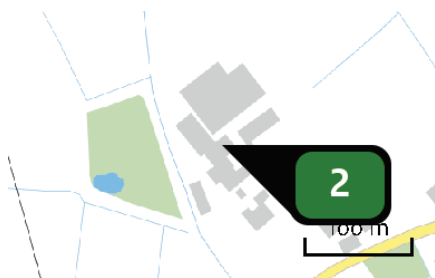


Emissie
(per bron)
Situatie 2



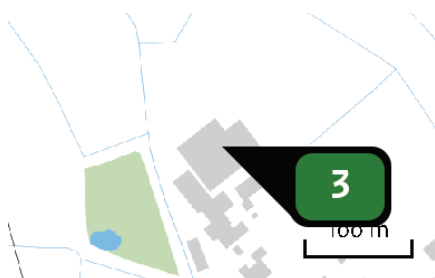
Naam **Stal 1**
 Locatie (X,Y) **172774, 429961**
 Uitstoothoogte **5,0 m**
 Warmteinhoud **0,0 MW**
 NH3 **625,40 kg/j**

Dier	RAV code	Omschrijving	Aantal dieren	Stof	Emissiefactor (kg/dier/j)	Emissie
	A 6.100	overige huisvestingssystemen (Rundvee; vleesstieren en overig vleesvee van circa 8 tot 24 maanden (roodvleesproductie)) (Overig)	118	NH3	5,300	625,40 kg/j



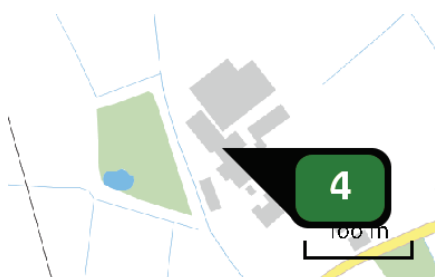
Naam **Stal 2**
 Locatie (X,Y) **172800, 429949**
 Uitstoothoogte **5,0 m**
 Warmteinhoud **0,0 MW**
 NH3 **148,80 kg/j**

Dier	RAV code	Omschrijving	Aantal dieren	Stof	Emissiefactor (kg/dier/j)	Emissie
	A 7.100	overige huisvestingssystemen (Rundvee; fokstieren en overig rundvee ouder dan 2 jaar) (Overig)	24	NH3	6,200	148,80 kg/j



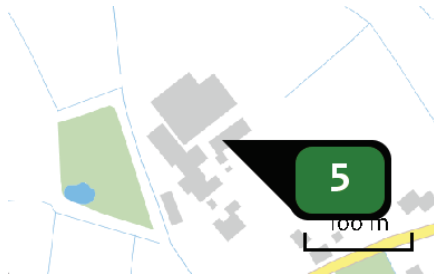
Naam **Stal 11**
 Locatie (X,Y) **172802, 430000**
 Uitstoothoogte **5,0 m**
 Warmteinhoud **0,0 MW**
 NH3 **1.400,00 kg/j**

Dier	RAV code	Omschrijving	Aantal dieren	Stof	Emissiefactor (kg/dier/j)	Emissie
	A 4.100	overige huisvestingssystemen (Rundvee; vleeskalveren tot circa 8 maanden) (Overig)	400	NH3	3,500	1.400,00 kg/j



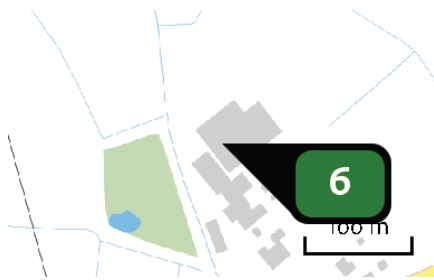
Naam **Stal 4**
 Locatie (X,Y) **172791, 429943**
 Uitstoothoogte **5,0 m**
 Warmteinhoud **0,0 MW**
 NH3 **310,00 kg/j**

Dier	RAV code	Omschrijving	Aantal dieren	Stof	Emissiefactor (kg/dier/j)	Emissie
	A 7.100	overige huisvestingssystemen (Rundvee; fokstieren en overig rundvee ouder dan 2 jaar) (Overig)	50	NH3	6,200	310,00 kg/j



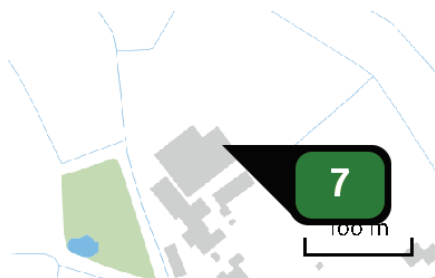
Naam **Stal 5**
 Locatie (X,Y) **172827, 429963**
 Uitstoothoogte **5,0 m**
 Warmteinhoud **0,0 mW**
 NH3 **286,00 kg/j**

Dier	RAV code	Omschrijving	Aantal dieren	Stof	Emissiefactor (kg/dier/j)	Emissie
	A 3.100	overige huisvestingssystemen (Rundvee; vrouwelijk jongvee tot 2 jaar) (Overig)	24	NH3	4,400	105,60 kg/j
	A 2.100	overige huisvestingssystemen (Rundvee; zoogkoeien ouder dan 2 jaar) (Overig)	44	NH3	4,100	180,40 kg/j



Naam **Stal 10**
 Locatie (X,Y) **172785, 429986**
 Uitstoothoogte **5,0 m**
 Warmteinhoud **0,0 mW**
 NH3 **850,40 kg/j**

Dier	RAV code	Omschrijving	Aantal dieren	Stof	Emissiefactor (kg/dier/j)	Emissie
	A 3.100	overige huisvestingssystemen (Rundvee; vrouwelijk jongvee tot 2 jaar) (Overig)	20	NH3	4,400	88,00 kg/j
	A 4.100	overige huisvestingssystemen (Rundvee; vleeskalveren tot circa 8 maanden) (Overig)	170	NH3	3,500	595,00 kg/j
	A 7.100	overige huisvestingssystemen (Rundvee; fokstieren en overig rundvee ouder dan 2 jaar) (Overig)	27	NH3	6,200	167,40 kg/j




Naam **Stal 7**
 Locatie (X,Y) **172823, 430008**
 Uitstoothoogte **5,0 m**
 Warmteinhoud **0,0 mW**
 NH3 **446,40 kg/j**

Dier	RAV code	Omschrijving	Aantal dieren	Stof	Emissiefactor (kg/dier/j)	Emissie
	A 7.100	overige huisvestingssystemen (Rundvee; fokstieren en overig rundvee ouder dan 2 jaar) (Overig)	72	NH3	6,200	446,40 kg/j

Depositie
PAS-
gebieden
(rekenjaar 2015)

Natuurgebied	Beschermingsregime	Hoogste achtergronddepositie (mol/ha/j)	Hoogste projectbijdrage (mol/ha/j)	Overschrijding KDW
Rijntakken	Habitatrichtlijn, Vogelrichtlijn, Beschermd natuurgebied	2.593,85	1,09	●
Veluwe	Habitatrichtlijn, Vogelrichtlijn, Beschermd natuurgebied	4.663,61	0,72	●
Binnenveld	Habitatrichtlijn, Beschermd natuurgebied	1.957,86	0,17	●
Sint Jansberg	Habitatrichtlijn	2.534,24	0,14	●
Kolland & Overlangbroek	Habitatrichtlijn	2.825,65	0,14	●
Landgoederen Brummen	Habitatrichtlijn	2.594,64	0,10	●
De Bruuk	Habitatrichtlijn	1.996,68	0,10	●
Lingegebied & Diefdijk-Zuid	Habitatrichtlijn, Beschermd natuurgebied	3.009,34	0,07	●
Zeldersche Driessen	Habitatrichtlijn, Beschermd natuurgebied	2.185,30	0,07	●
Maasduinen	Habitatrichtlijn, Vogelrichtlijn, Beschermd natuurgebied	2.695,90	0,07	●
Vlijmens Ven, Moerputten & Bossche Broek	Habitatrichtlijn	2.395,49	0,06	●
Oeffelter Meent	Habitatrichtlijn, Beschermd natuurgebied	1.631,32	0,06	●

Beoogde situatie

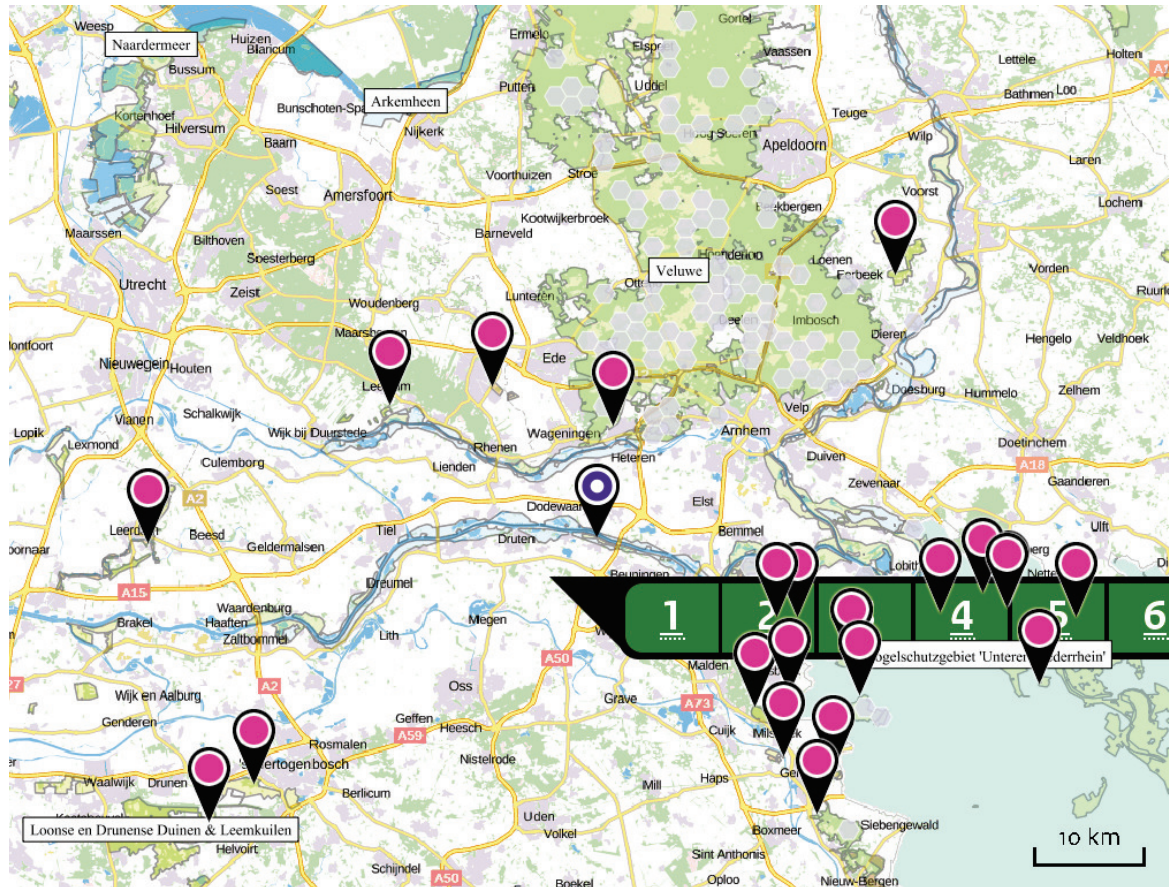
Natuurgebied	Beschermingsregime	Hoogste achtergronddepositie (mol/ha/j)	Hoogste projectbijdrage (mol/ha/j)	Overschrijding KDW
Loonse en Drunense Duinen & Leemkuilen	Habitatrichtlijn	2.416,35	0,06	

Geen overschrijding

Wel overschrijding*

* Deze uitkomst wordt niet meegenomen in de toetsing aan de Nb-wet. Bij de toetsing aan de NB-wet gaat het om de relevante hexagonen waarvoor ontwikkelingsruimte is gereserveerd.

Depositie
natuur-
gebieden



Hoogste projectverschil (Rijntakken)

Hoogste projectverschil per natuurgebied

- Habitatrictlijn
- Vogelrichtlijn
- Beschermd natuurgebied
- Habitatrictlijn, Vogelrichtlijn
- Habitatrictlijn, Beschermd natuurgebied
- Vogelrichtlijn, Beschermd natuurgebied
- Habitatrictlijn, Vogelrichtlijn, Beschermd natuurgebied

Depositie PAS-gebieden

Natuurgebied	Hectare met hoogste projectverschil (mol/ha/j)			Hoogste depositie Situatie 2 (mol/ha/j)	Overschrijding KDW	Ontwikkelingsruimte beschikbaar
	Situatie 1	Situatie 2	Verschil			
Rijntakken	0,95	1,09	+ 0,14	1,09	●	✓
Veluwe	0,63	0,72	+ 0,09	0,72	●	✓
Binnenveld	0,15	0,17	+ 0,02	0,17	●	✓
Sint Jansberg	0,12	0,14	+ 0,02	0,14	●	✓
Kolland & Overlangbroek	0,12	0,14	+ 0,02	0,14	●	✓
Landgoederen Brummen	0,09	0,10	+ 0,01	0,10	●	✓
De Bruuk	0,09	0,10	+ 0,01	0,10	●	✓
Lingegebied & Diefdijk-Zuid	0,07	0,07	+ 0,01	0,07	●	✓
Zeldersche Driessen	0,06	0,07	+ 0,01	0,07	●	✓
Maasduinen	0,06	0,07	+ 0,01	0,07	●	✓
Vlijmens Ven, Moerputten & Bossche Broek	>0,05	0,06	+ 0,01	0,06	●	✓
Oeffelter Meent	0,05	0,06	+ 0,01	0,06	●	✓
Loonse en Drunense Duinen & Leemkuilen	0,05	0,06	+ 0,01	0,06	●	✓

- Geen overschrijding
- Wel overschrijding*
- ✓ Ontwikkelingsruimte beschikbaar**
- ✗ Geen ontwikkelingsruimte beschikbaar

* Deze uitkomst wordt niet meegenomen in de toetsing aan de Nb-wet. Bij de toetsing aan de NB-wet gaat het om de relevante hexagonen waarvoor ontwikkelingsruimte is gereserveerd.

** Bij beoordeling van een vergunningaanvraag in het kader van de Nb-wet is vastgesteld of er voldoende ontwikkelingsruimte beschikbaar is en of dat significante verslechtering uitgesloten kan worden.

Depositie per
habitattype Rijntakken

Habitattype	Hectare met hoogste projectverschil (mol/ha/j)			Overschrijding KDW	Ontwikkelingsruimte beschikbaar
	Situatie 1	Situatie 2	Verschil		
H6510A Glanshaver- en vossenstaarthooilanden (glanshaver)	0,95	1,09	+ 0,14	●	✓
H6120 Stroomdalgraslanden	0,83	0,96	+ 0,12	●	✓
H3150baz Meren met krabbenscheer en fonteinkruiden, buiten afgesloten zeearmen	0,38	0,43	+ 0,06	●	✓
H91EoB Vochtige alluviale bossen (essen-iepenbossen)	0,31	0,35	+ 0,04	●	✓
H91Fo Droge hardhoutooibossen	0,20	0,23	+ 0,03	●	✓
ZGH91EoB Vochtige alluviale bossen (essen-iepenbossen)	0,11	0,13	+ 0,02	○	✓
H6430C Ruigten en zomen (droge bosranden)	0,12	0,13	+ 0,02	○	-
ZGH91Fo Droge hardhoutooibossen	0,05	>0,05	+ 0,01	○	-

Veluwe

Habitattype	Hectare met hoogste projectverschil (mol/ha/j)			Overschrijding KDW	Ontwikkelingsruimte beschikbaar
	Situatie 1	Situatie 2	Verschil		
H9120 Beuken-eikenbossen met hulst	0,63	0,72	+ 0,09	●	✓
H91EoC Vochtige alluviale bossen (beekbegeleidende bossen)	0,54	0,61	+ 0,08	●	✓
H4030 Droge heiden	0,42	0,48	+ 0,06	●	✓
H9190 Oude eikenbossen	0,37	0,42	+ >0,05	●	✓
H6230vka Heischrale graslanden, vochtig kalkarm	0,29	0,34	+ 0,04	●	✓
H2310 Stuifzandheiden met struikhei	0,23	0,26	+ 0,03	●	✓
H2330 Zandverstuivingen	0,21	0,24	+ 0,03	●	✓
H5130 Jeneverbesstruwelen	0,17	0,20	+ 0,03	●	✓
ZGH2310 Stuifzandheiden met struikhei	0,17	0,19	+ 0,02	●	✓
H7150 Pioniervegetaties met snavelbiezen	0,15	0,17	+ 0,02	●	✓
H3130 Zwakgebufferde vennen	0,15	0,17	+ 0,02	●	✓
H4010A Vochtige heiden (hogere zandgronden)	0,13	0,15	+ 0,02	●	✓
H3160 Zure vennen	0,11	0,13	+ 0,01	●	✓
ZGH9190 Oude eikenbossen	0,09	0,10	+ 0,01	●	✓
H7110B Actieve hoogvenen (heideveentjes)	0,08	0,09	+ 0,01	●	✓
ZGH4030 Droge heiden	0,08	0,09	+ 0,01	●	✓
ZGH9120 Beuken-eikenbossen met hulst	0,07	0,09	+ 0,01	●	✓

Habitattype	Hectare met hoogste projectverschil (mol/ha/j)			Overschrijding KDW	Ontwikkelingsruimte beschikbaar
	Situatie 1	Situatie 2	Verschil		
H2320 Binnenlandse kraaiheibegroeiingen	0,06	0,07	+ 0,01	●	✓

Binnenveld

Habitattype	Hectare met hoogste projectverschil (mol/ha/j)			Overschrijding KDW	Ontwikkelingsruimte beschikbaar
	Situatie 1	Situatie 2	Verschil		
H7140A Overgangs- en trilvenen (trilvenen)	0,15	0,17	+ 0,02	●	✓
H6410 Blauwgraslanden	0,13	0,15	+ 0,02	●	✓
H7140B Overgangs- en trilvenen (veenmosrietlanden)	0,12	0,14	+ 0,02	●	✓

Sint Jansberg

Habitattype	Hectare met hoogste projectverschil (mol/ha/j)			Overschrijding KDW	Ontwikkelingsruimte beschikbaar
	Situatie 1	Situatie 2	Verschil		
ZGH9120 Beuken-eikenbossen met hulst	0,12	0,14	+ 0,02	●	✓
H9120 Beuken-eikenbossen met hulst	0,11	0,13	+ 0,02	●	✓
H7210 Galigaanmoerassen	0,11	0,12	+ 0,01	●	✓
H91EoC Vochtige alluviale bossen (beekbegeleidende bossen)	0,10	0,12	+ 0,01	●	✓

Kolland & Overlangbroek

Habitattype	Hectare met hoogste projectverschil (mol/ha/j)			Overschrijding KDW	Ontwikkelingsruimte beschikbaar
	Situatie 1	Situatie 2	Verschil		
H91EoC Vochtige alluviale bossen (beekbegeleidende bossen)	0,12	0,14	+ 0,02	●	✓

Landgoederen Brummen

Habitatype	Hectare met hoogste projectverschil (mol/ha/j)			Overschrijding KDW	Ontwikkelingsruimte beschikbaar
	Situatie 1	Situatie 2	Verschil		
H91EoC Vochtige alluviale bossen (beekbegeleidende bossen)	0,09	0,10	+ 0,01	●	✓
H623ovka Heischrale graslanden, vochtig kalkarm	0,08	0,09	+ 0,01	●	✓
H9120 Beuken-eikenbossen met hulst	0,08	0,09	+ 0,01	●	✓
H6410 Blauwgraslanden	0,08	0,09	+ 0,01	●	✓
H7150 Pioniervegetaties met snavelbiezen	0,07	0,08	+ 0,01	●	✓
H3130 Zwakgebufferde vennen	0,07	0,08	+ 0,01	●	✓
H4010A Vochtige heiden (hogere zandgronden)	0,06	0,06	+ 0,01	●	✓
ZGH3130 Zwakgebufferde vennen	0,05	>0,05	+ 0,01	●	✓

De Bruuk

Habitatype	Hectare met hoogste projectverschil (mol/ha/j)			Overschrijding KDW	Ontwikkelingsruimte beschikbaar
	Situatie 1	Situatie 2	Verschil		
H6410 Blauwgraslanden	0,09	0,10	+ 0,01	●	✓

Lingegebied & Diefdijk-Zuid

Habitattype	Hectare met hoogste projectverschil (mol/ha/j)			Overschrijding KDW	Ontwikkelingsruimte beschikbaar
	Situatie 1	Situatie 2	Verschil		
H9999:70 Habitattype onbekend/onzeker KDW op basis meest kritische aangewezen type (H7230)	0,07	0,07	+ 0,01	●	✓
H91EoC Vochtige alluviale bossen (beekbegeleidende bossen)	0,05	>0,05	+ 0,01	●	✓
H91EoB Vochtige alluviale bossen (essen-iepenbossen)	0,05	>0,05	+ 0,01	●	✓

Zeldersche Driessen

Habitattype	Hectare met hoogste projectverschil (mol/ha/j)			Overschrijding KDW	Ontwikkelingsruimte beschikbaar
	Situatie 1	Situatie 2	Verschil		
H9120 Beuken-eikenbossen met hulst	0,06	0,07	+ 0,01	●	✓
H91Fo Droge hardhoutooibossen	>0,05	0,06	+ 0,01	○	✓
H6120 Stroomdalgraslanden	0,05	0,06	+ 0,01	●	✓
H6430C Ruigten en zomen (droge bosranden)	0,05	0,06	+ 0,01	●	✓

Maasduinen

Habitattype	Hectare met hoogste projectverschil (mol/ha/j)			Overschrijding KDW	Ontwikkelingsruimte beschikbaar
	Situatie 1	Situatie 2	Verschil		
H4030 Droge heiden	0,06	0,07	+ 0,01	●	✓
ZGH9190 Oude eikenbossen	0,06	0,06	+ 0,01	●	✓
H9120 Beuken-eikenbossen met hulst	>0,05	0,06	+ 0,01	●	✓
H3160 Zure vennen	>0,05	0,06	+ 0,01	●	✓
H2330 Zandverstuivingen	0,05	0,06	+ 0,01	●	✓
H4010A Vochtige heiden (hogere zandgronden)	0,05	0,06	+ 0,01	●	✓
ZGH9120 Beuken-eikenbossen met hulst	0,05	>0,05	+ 0,01	●	✓
H2310 Stuifzandheiden met struikhei	0,05	>0,05	+ 0,01	●	✓
ZGH3130 Zwakgebufferde vennen	0,04	>0,05	+ 0,01	●	✓

Vlijmens Ven, Moerputten & Bossche Broek

Habitattype	Hectare met hoogste projectverschil (mol/ha/j)			Overschrijding KDW	Ontwikkelingsruimte beschikbaar
	Situatie 1	Situatie 2	Verschil		
H6510A Glanshaver- en vossenstaarthooilanden (glanshaver)	>0,05	0,06	+ 0,01	●	✓
H6410 Blauwgraslanden	0,04	>0,05	+ 0,01	●	✓

Oeffelter Meent

Habitattype	Hectare met hoogste projectverschil (mol/ha/j)			Overschrijding KDW	Ontwikkelingsruimte beschikbaar
	Situatie 1	Situatie 2	Verschil		
H6510A Glanshaver- en vossenstaarthooiden (glanshaver)	0,05	0,06	+ 0,01	●	✓

Loonse en Drunense Duinen & Leemkuilen

Habitattype	Hectare met hoogste projectverschil (mol/ha/j)			Overschrijding KDW	Ontwikkelingsruimte beschikbaar
	Situatie 1	Situatie 2	Verschil		
H2330 Zandverstuivingen	0,05	0,06	+ 0,01	●	✓
H9190 Oude eikenbossen	0,05	0,06	+ 0,01	●	✓
H2310 Stuifzandheiden met struikhei	0,05	>0,05	+ 0,01	●	✓

- Geen overschrijding
- Wel overschrijding*
- Ontwikkelingsruimte beschikbaar**
- Geen ontwikkelingsruimte beschikbaar

* Deze uitkomst wordt niet meegenomen in de toetsing aan de Nb-wet. Bij de toetsing aan de NB-wet gaat het om de relevante hexagonalen waarvoor ontwikkelingsruimte is gereserveerd.

** Bij beoordeling van een vergunningaanvraag in het kader van de Nb-wet is vastgesteld of er voldoende ontwikkelingsruimte beschikbaar is en of dat significante verslechtering uitgesloten kan worden.

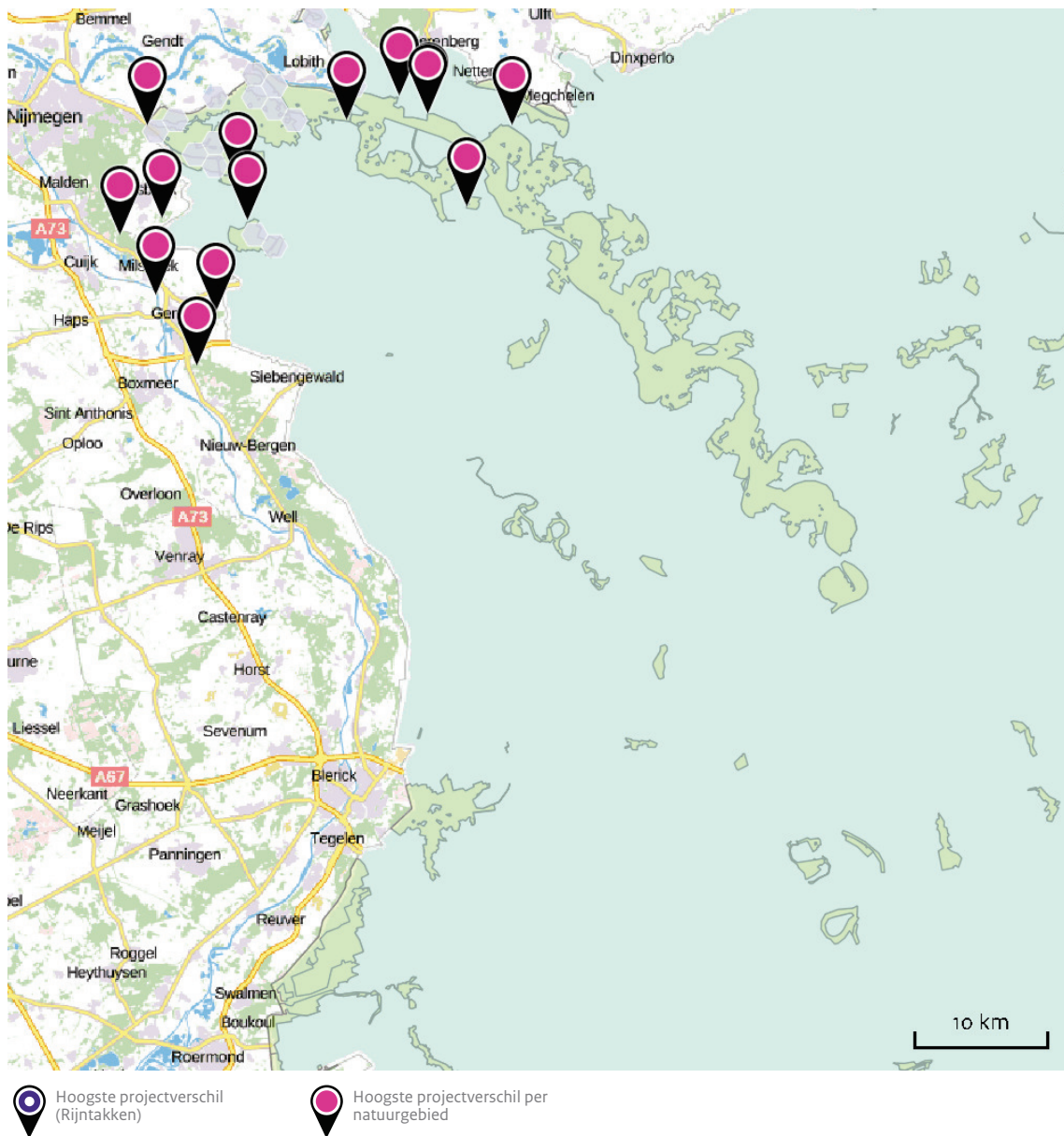
Depositie
buitenland

Duitsland

Natuurgebied	Hectare met hoogste projectverschil (mol/ha/j)		Verschil
	Situatie 1	Situatie 2	
Vogelschutzgebiet 'Unterer Niederrhein'	0,24	0,27	+ 0,03
Wyler Meer (Teilfläche des NSG Düffel)	0,11	0,13	+ 0,02
NSG Salmorth, nur Teilfläche	0,10	0,11	+ 0,01
NSG Kranenburger Bruch	0,09	0,10	+ 0,01
Dornicksche Ward	0,09	0,10	+ 0,01
NSG Emmericher Ward	0,08	0,10	+ 0,01
Reichswald	0,08	0,09	+ 0,01
Rhein-Fischschutzzonen zwischen Emmerich und Bad Honnef	0,08	0,09	+ 0,01
Wisseler Dünen	0,07	0,08	+ 0,01
NSG Bienener Altrhein, Millinger u. Hurler Meer u. NSG Empeler M	0,06	0,07	+ 0,01

Beoogde situatie

2F3zrvNQEp (14 december 2015)



Disclaimer

De initiatiefnemer is zelf verantwoordelijk voor de kwaliteit van de projectinvoer en de aanvraag wordt getoetst door het bevoegd gezag. De eigenaar van AERIUS aanvaardt geen aansprakelijkheid voor de inhoud van de door de gebruiker aangeboden informatie. AERIUS is een geregistreerd handelsmerk in de Benelux. Alle rechten die niet expliciet worden verleend, zijn voorbehouden.

Rekenbasis

Deze berekening is tot stand gekomen op basis van:

AERIUS versie 2015_20151211_3dec74e7e2

Database versie 2015_20151211_3dec74e7e2

Voor meer informatie over de gebruikte methodiek en data zie:

<https://www.aerius.nl/nl/factsheets/uitleg>