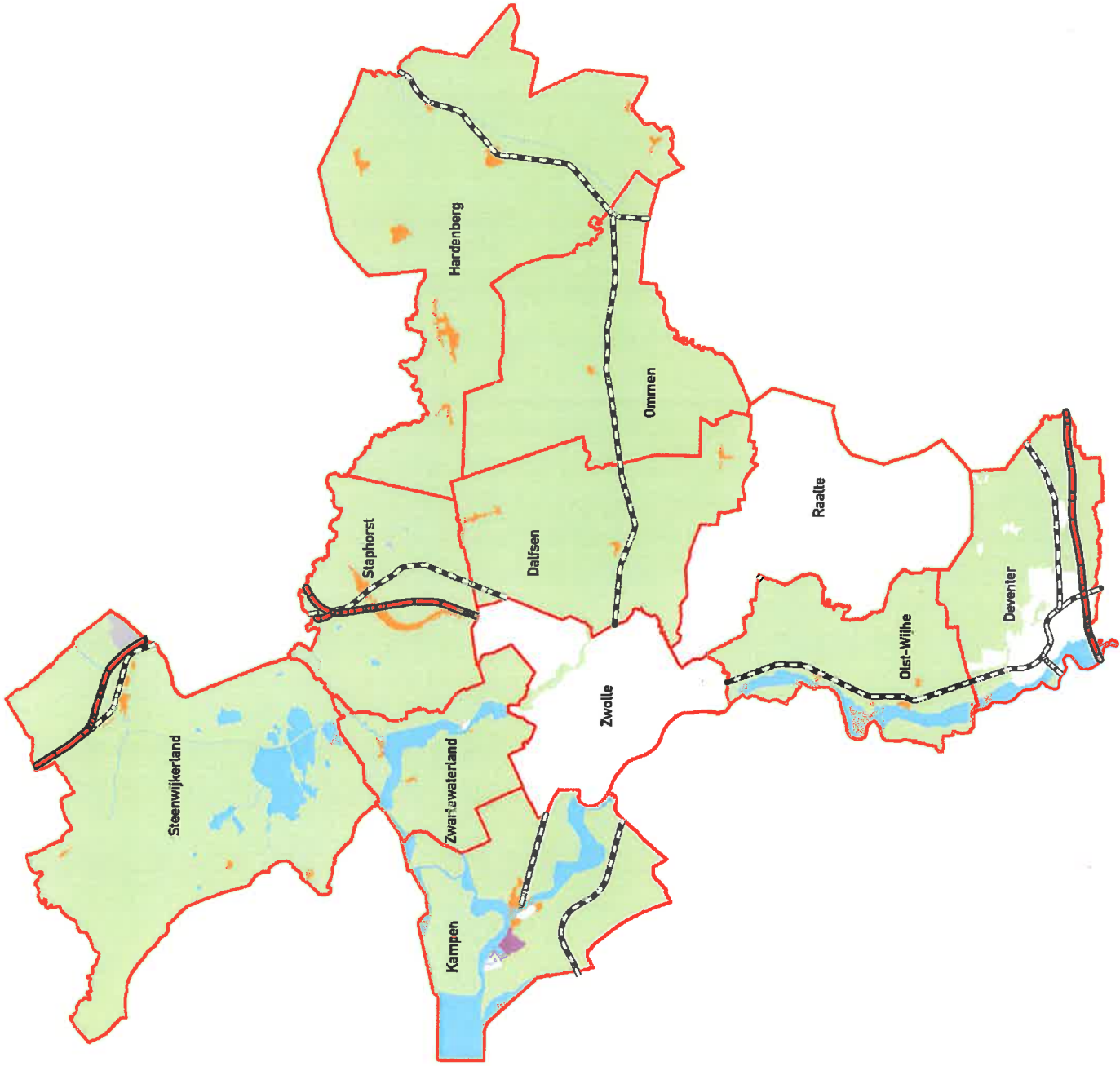




Bijlage 8: Toepassingskaarten

Legenda

- Landbouw/natuur
- Wonen
- Industrie
- Water
- Niet gezoneerd
- Geen onderdeel van BKK
- Snelwegen
- Spoorlijnen



Toepassingskaart Bovengrond

Project: Bodemkwaliteitskaart regio IJsselland

Opdrachtgever:

Regio IJsseland:
 Gemeenten Dalfsen, Deventer, Hardenberg,
 Kampen, Olst-Wijhe, Ommen, Staphorst,
 Steenwijkerland en
 Zwartewaterland.
 Waterschap Groot Salland,
 Waterschap Veit en Vecht

Projectnr: 10J114
Kennis: 8a

Datum: Januari 2013

Akteur:

Daniël van Putten

Gezins:

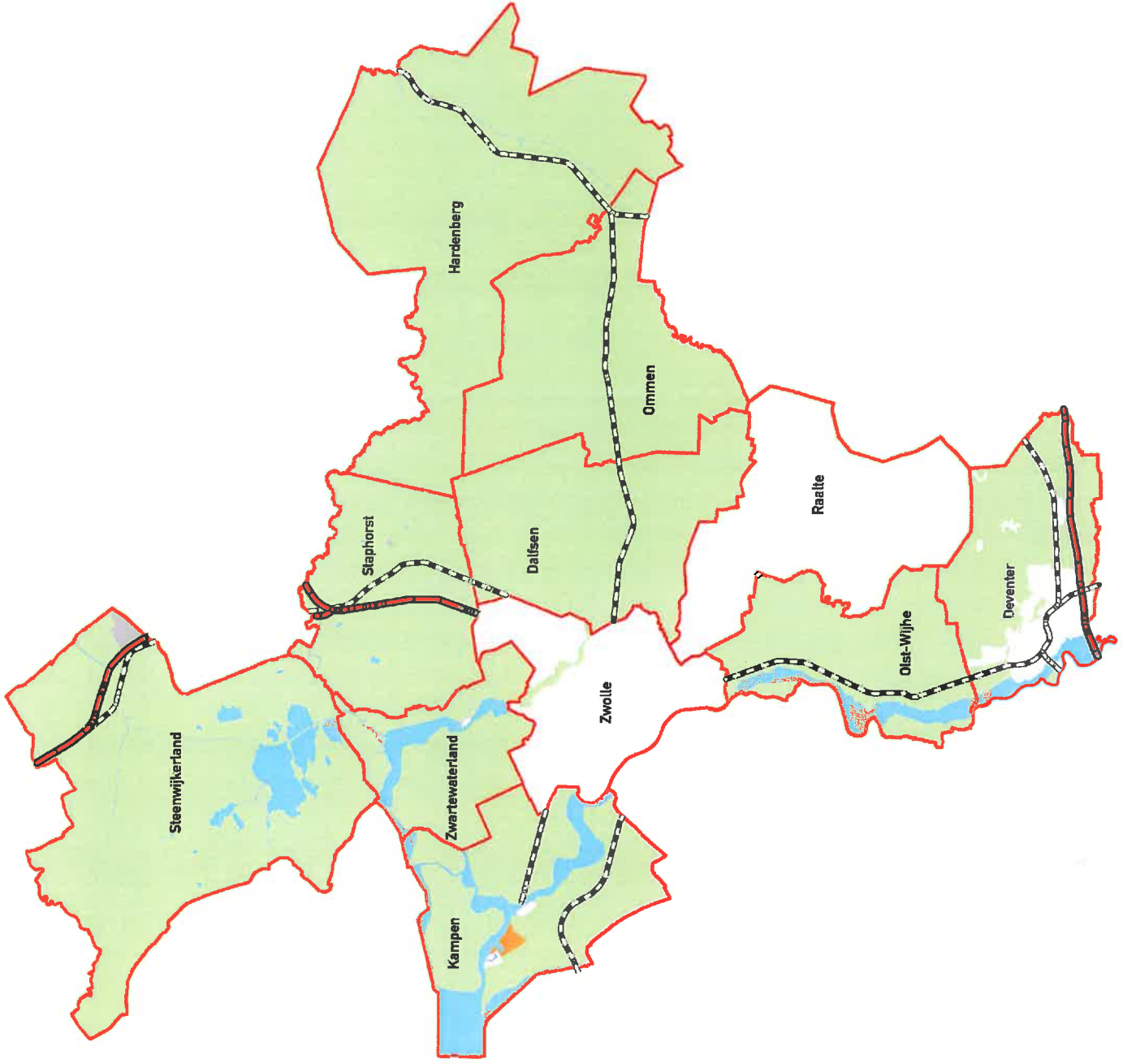
Marcel Stienstra



CSO

Legenda

- Landbouw/natuur
- Wonen
- Industrie
- Water
- Niet gezoneerd
- Geen onderdeel van BKK
- Snelwegen
- Spoortlijnen



Toepassingskaart Ondergrond

Project:

Bodemkwaliteitskaart regio IJsselland

Opdrachtgever:

Regio IJsselland:
Gemeenten Dalisen, Deventer, Hardenberg,
Kampen, Olst-Wijhe, Ommen, Staphorst,
Steenwijkerland en
Zwartewaterland,
Waterschap Groot Salland,
Waterschap Velt en Vecht

Projectnr. 10J114

Kennlijn 8b

Datum: Januari 2013

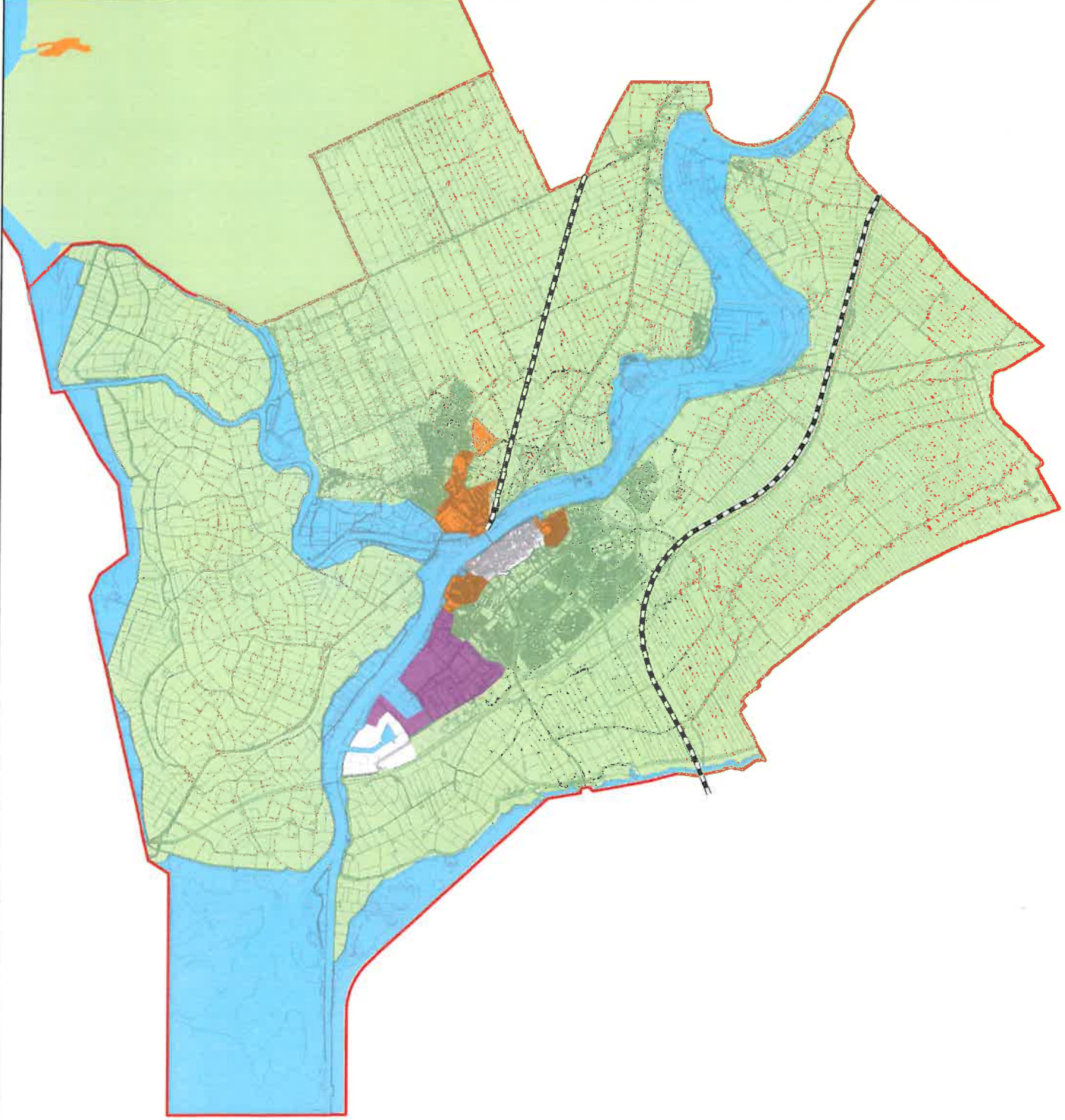
Auteur: Daniël van Putten

Gelezen: Marcel Slangen



Legenda

- Landbouw/natuur
- Wonen
- Industrie
- Water
- Niet gezoneerd
- Geen onderdeel van BKK
- Snelwegen
- Spoorlijnen



Toepassingskaart Bovengrond Gemeente Kampen

Project

Bodemkwaliteitskaart regio IJsselland

Opdrachtgever:

Regio IJsselland:
Gemeenten Dalífsen, Deventer, Hardenberg,
Kampen, Olat-Wíjje, Ommen, Staphorst,
Steenwíjkerland en
Zwartewaterland,
Waterschap Groot Salland,
Waterschap Velt en Vecht

Projectnr: 10J114

Deelnr: Januari 2013









Auteur: Daniél van Pulten

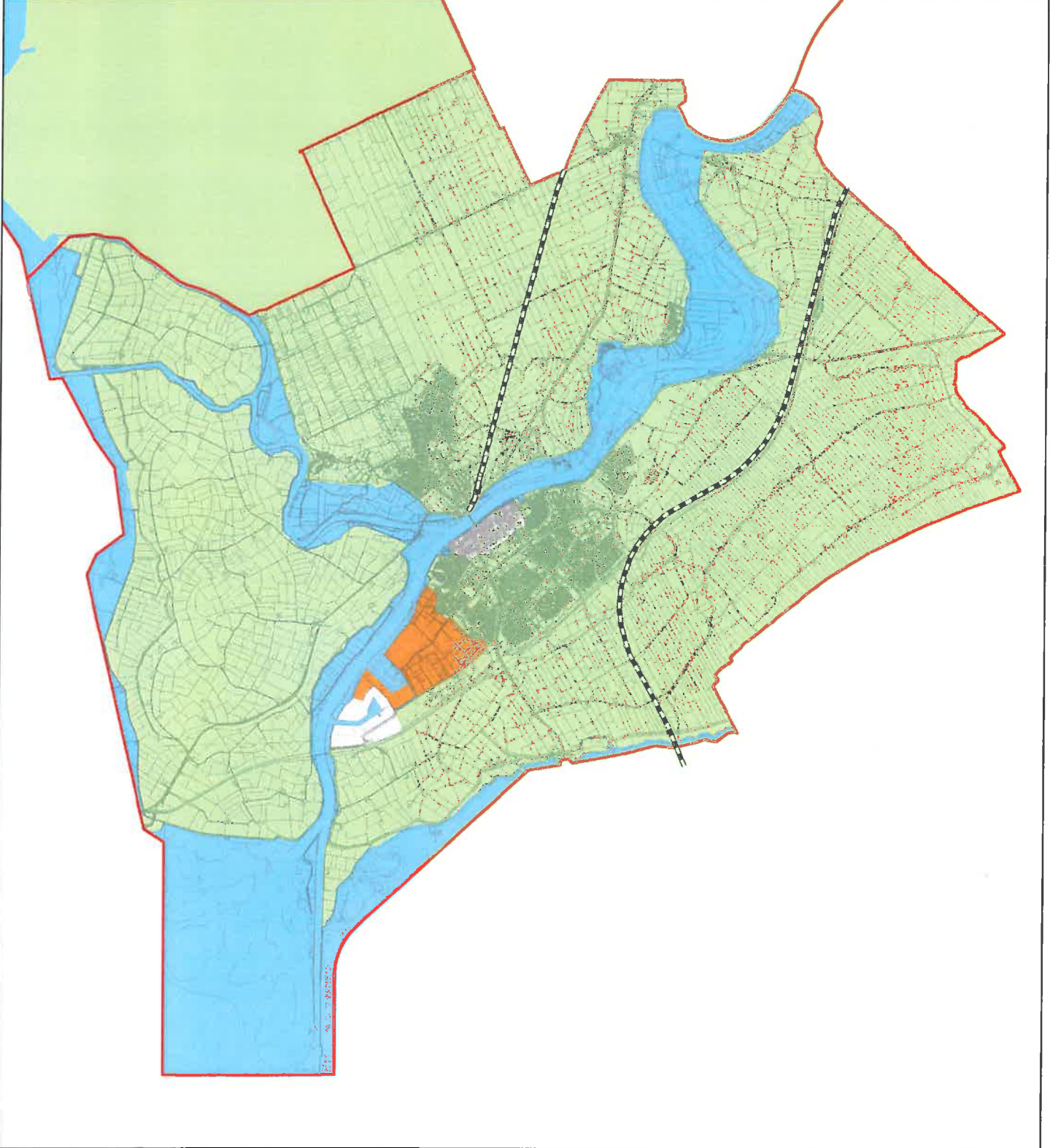
Gebruik: Marcel Stiensma



CSO

Legenda

-  Landbouw/natuur
-  Wonen
-  Industrie
-  Water
-  Niet gezoneerd
-  Geen onderdeel van BKK
-  Snelwegen
-  Spoorlijnen



Toepassingskaart Ondergrond Gemeente Kampen

Project: Bodemkwaliteitskaart regio IJsselland

Opdrachtgever:

Regio IJsselland:
Gemeenten Dalisen, Deventer, Hardenberg,
Kampen, Olat-Wijhe, Ommen, Staphorst,
Steenwijkerland en
Zwartewaterland.
Waterschap Groot Salland,
Waterschap Velt en Vecht

Projectnr: 10J114
Datum: Januari 2013

Keurmerk: 8b

Auteur: Daniël van Putten

Gedone: Marcel Stenstra

0 0,425 0,85 1,7
Kilometers



CSO