



## **Besluit van GS van Utrecht**

DATUM	12 oktober 2016	TEAM	Vergunningverlening Natuur en Landschap
ZAAKKENMERK	Z-NB-VA-2016-0845	REFERENTIE	de heer M. Blomsma
NUMMER	819D6706	DOORKIESNUMMER	030-2583418
UW BRIEF VAN	13 juni 2016	FAX	030-2583139
UW NUMMER	-	E-MAILADRES	Mark.Blomsma@provincie-utrecht.nl
BIJLAGE(N)	- voorschriften en beperkingen - uitdraai AERIUS Register	ONDERWERP	Besluit op aanvraag Natuurbeschermingswet vergunning

Besluit van Gedeputeerde Staten van Utrecht op de aanvraag d.d. 13 juni 2016 van Van de Scheur V.O.F., Oude Broekdijk 2 in Kesteren, om een vergunning op grond van artikel 19d, en 16, eerste lid, van de Natuurbeschermingswet 1998.

### **I. Besluit**

Gelet op het bepaalde in de Nbwet, de Beleidsregel toedeling segment 2 ontwikkelingsruimte programmatische aanpak stikstof provincie Utrecht 2015 (hierna: Beleidsregel PAS) en de Beleidsregel veehouderij, stikstof en Beschermde Natuurmonumenten Provincie Utrecht 2013 (hierna: Beleidsregel BN) besluiten wij:

- de gevraagde vergunning op grond van artikel 19d, eerste lid en 16, eerste lid, van de Nbwet te verlenen;
- de benodigde ontwikkelingsruimte af te boeken op grond van artikel 19km Nbwet, zoals opgenomen in de 'Bijlage bij Besluit' van AERIUS Register, opgenomen in bijlage 2 bij deze beschikking;
- dat de bij deze beschikking behorende aanvraag, inclusief berekeningen in AERIUS Calculator, deel uitmaakt van deze beschikking;
- aan dit besluit de voorschriften en beperkingen te verbinden, zoals die in de bijlage bij deze beschikking zijn opgenomen.

### **II. Omschrijving van de aanvraag**

Op 13 juni 2016 hebben wij een aanvraag om een vergunning op grond van artikel 19d, eerste lid en 16, eerste lid, van de Nbwet ontvangen op naam van Van de Scheur V.O.F.. Het bedrijf is gelegen op de locatie plaatselijk bekend als Oude Broekdijk 2 in Kesteren gelegen in de provincie Gelderland. De planlocatie waarvoor de vergunning is aangevraagd is dezelfde als het genoemde huisadres.

Voor de planlocatie is door de provincie Utrecht niet eerder een vergunning in het kader van de Nbwet afgegeven. Om de toename in stikstofdepositie op Natura 2000-gebieden conform de Nbwet te bepalen, wordt de beoogde situatie afgezet tegen het feitelijk gebruik, ofwel aan het veebestand dat gehouden werd op de referentieperiode<sup>1</sup>.

<sup>1</sup> kalenderjaren 2012 tot en met 2014

<sup>2</sup> Nbwet, geldend op 4 april 2011.

<sup>3</sup> Memorie van Toelichting, Crisis- en herstelwet, artikelsgewijze toelichting 3.8, onderdeel A, onder 1.

Indien meer ammoniak emissie heeft plaatsgevonden dan vergund of gemeld op grond van de Wet milieubeheer / Wet algemene bepalingen omgevingsrecht, dan is de hoeveelheid in de verleende rechtstitel maatgevend voor de vergunde rechten.

Om de toename in stikstofdepositie op Beschermd Natuurmonumenten conform de Nbwet te bepalen, wordt de beoogde situatie afgezet tegen het milieu vergund recht op de referentie datum, of een lager recht dat nadien vigerend was. Voor Beschermd Natuurmonumenten hanteert de provincie Utrecht als referentiedatum 7 december 2004.

### III. Procedure

III.A. De aanvraag wordt afgehandeld met toepassing van de uniforme openbare voorbereidingsprocedure zoals beschreven in paragraaf 3.4 van de Algemene wet bestuursrecht.

#### III.B. Toezending

Het ontwerpbesluit is toegezonden aan het college van Burgemeester en Wethouders van de gemeente Neder-Betuwe, de provincie Gelderland, de Omgevingsdienst Haaglanden en het Ministerie van Economische Zaken.

#### III.C. Ter inzagelegging

Om te voldoen aan afdeling 3.4 van de Awb hebben de aanvraag met de bijbehorende stukken en het ontwerpbesluit ter inzage gelegen van 19 augustus 2016 tot en met 29 september 2016.

### IV. Toetsingskader Nbwet

Het is op grond van artikel 16, eerste en vierde lid, van de Nbwet verboden om zonder vergunning handelingen in of buiten een Beschermd Natuurmonument te verrichten, of te gedogen, die schadelijk kunnen zijn voor het natuurschoon, voor de natuurwetenschappelijke betekenis van het Beschermd Natuurmonument of voor dieren of planten in het Beschermd Natuurmonument of die het Beschermd Natuurmonument ontsieren. Tevens is het verboden in strijd met de bij een vergunning gestelde voorschriften of beperkingen handelingen te verrichten, te doen verrichten of te gedogen.

De Crisis- en herstelwet (hierna: CHW) heeft geleid tot het vervallen van artikel 16, derde lid van de Nbwet. Dit betekent dat niet alleen vergunning verleend kan worden voor handelingen van groot maatschappelijk belang (zoals bepaald in artikel 16, derde lid. van de Nbwet). Er is ruimte gecreëerd voor een breder toetsingskader waarin naast ecologische belangen ook economische, sociale en culturele belangen kunnen worden meegenomen in de vergunningverlening.<sup>2,3</sup>

Het is op grond van artikel 19d, eerste lid, Nbwet verboden om zonder vergunning, of in strijd met aan die vergunning verbonden voorschriften of beperkingen, projecten te realiseren onderscheidenlijk te verrichten, die gelet op de instandhoudingsdoelstelling de kwaliteit van de natuurlijke habitats en de habitats van soorten in een op grond van artikel 10a, eerste lid, van de wet aangewezen gebied kunnen verslechteren of een significant verstoring effect kunnen hebben op de soorten waarvoor het gebied is aangewezen. Zodanige projecten of andere handelingen zijn in ieder geval, projecten of handelingen die de natuurlijke kenmerken van het desbetreffende gebied kunnen aantasten.

In een aantal Natura 2000-gebieden is sprake van een overschot aan stikstof (ammoniak en stikstofdioxide). Daarom heeft het Rijk het initiatief genomen om deze stikstofproblemen aan te pakken. In de Programmatische Aanpak Stikstof (hierna PAS) werken overheden en maatschappelijke partners samen om de stikstof-uitstoot te verminderen en de natuurwaarden te versterken en daarmee ook economische ontwikkeling mogelijk te maken. De PAS heeft tot doel om de doelen van het Europese natuurbeleid te realiseren, terwijl vergunningplichtige activiteiten toch kunnen doorgaan. Om dit mogelijk te maken worden herstellende maatregelen uitgevoerd in Natura 2000-gebieden waarbij sprake is van overbelasting als gevolg van stikstof. Anderzijds wordt door middel van PAS specifieke bronmaatregelen, bijvoorbeeld schonere productietechnieken, voorzien in een blijvende daling van de neerslag van stikstof.

Een deel van de daling van de neerslag mag worden ingezet als saldering voor nieuwe economische activiteiten of uitbreiding van bestaande. Deze 'ontwikkelruimte' maakt het mogelijk om economische ontwikkelingen met een stikstoftoename toch te vergunnen in het kader van de Nbwet. Er zijn daardoor geen negatieve effecten op de instandhoudingsdoelen te verwachten als voor een activiteit ontwikkelruimte beschikbaar is.

De Beleidsregel PAS en Beleidsregel BN bevatten regels voor de afhandeling van aanvragen voor Natura 2000-gebieden en Beschermd Natuurmonumenten.

#### V. Toetsing Natura 2000-gebieden

Aangevraagd is een wijziging of een uitbreiding van een al bestaande activiteit. Voor de planlocatie is niet eerder een Nbwet vergunning verleend.

De feitelijke situatie wordt bepaald door het gebruik, dat is te bepalen aan de hand van het hoogste aantal dieren in de periode van 1 januari 2012 tot en met 31 december 2014. Dit aantal dient te passen binnen de op 1 januari 2015 geldende milieutoestemming.

In de feitelijke situatie (tabel 1) is er sprake van de volgende veebezetting. De veebezetting is aangetoond middels een bewijsstuk in de vorm van de accountantsverklaring over de veebezetting op 9 januari 2014:

**Tabel 1 feitelijk gebruik 2012-2014**

Stal nr.	Stalsysteem (RAV-code)	Diercategorie	Aantal dieren	Emissiefactor per dier (kg NH3/jr.)	Emissie totaal (kg NH3/jr.)
1,2 en 3	A4.100	vleeskalveren tot circa 8 maanden, overige huisvestingssystemen	813	3,5	2.845,5
Totaal:					2.845,5

In de vergunde situatie (tabel 2) is er sprake van de volgende veebezetting. Het betreft vergunning Wet milieubeheer van 9 november 1993:

**Tabel 2 vigerende rechtstitel op 1 januari 2015**

Stal nr.	Stalsysteem (RAV-code)	Diercategorie	Aantal dieren	Emissiefactor per dier (kg NH3/jr.)	Emissie totaal (kg NH3/jr.)
1	A4.100	vleeskalveren tot circa 8 maanden, overige huisvestingssystemen	178	3,5	623,0
2	A4.100	vleeskalveren tot circa 8 maanden, overige huisvestingssystemen	242	3,5	847,0
3	A4.100	vleeskalveren tot circa 8 maanden, overige huisvestingssystemen	400	3,5	1.400,0
-	B1.100	schapen ouder dan 1 jaar, inclusief lammeren tot 45 kg, overige huisvestingssystemen	20	0,7	14,0
Totaal:					2.884,0

Uit de feitelijke gehouden veebezetting in tabel 1 en de vergunde veebezetting in tabel 2 volgt een feitelijke referentierecht van 2.845,5 kg. Dit is weergegeven in tabel 1. In tabel 3 is de beoogde situatie aangegeven.

**Tabel 3 beoogde situatie**

Stal nr.	Stalsysteem (RAV-code)	Diercategorie	Aantal dieren	Emissiefactor per dier (kg NH3/jr.)	Emissie totaal (kg NH3/jr.)
1	A4.100	vleeskalveren tot circa 8 maanden, overige huisvestingssystemen	190	3,5	665,0
2	A4.100	vleeskalveren tot circa 8 maanden, overige huisvestingssystemen	258	3,5	903,0
3	A4.100	vleeskalveren tot circa 8 maanden, overige huisvestingssystemen	423	3,5	1.480,5
Totaal:					3.048,5

De aan de ammoniakemissie gerelateerde stikstofdepositie van het veebestand in de uitgangssituatie (Tabel 1) en het gewenste veebestand (Tabel 3) is berekend met het model AERIUS Calculator.

Het projecteffect is het deel van de aangevraagde activiteit wat nog niet eerder is getoetst aan de Nb-wet. Dat deel is in dit geval de beoogde situatie van de aangevraagde activiteit. Uit de berekening is gebleken dat voor één of meerdere gebieden de depositiebijdrage van het projecteffect hoger is dan de grenswaarde en daarmee is gebleken dat de aangevraagde activiteit vergunningplichtig is.

Het grootste effect is daarnaast gebleken op een gebied in de provincie Utrecht. Gedeputeerde Staten van de provincie Utrecht is hierdoor bevoegd om op de aanvraag te beslissen.

Er zijn mogelijk effecten van stikstofdepositie op de leefgebieden van beschermde vogel- en habitatrictlijnsoorten in de relevante Natura 2000-gebieden. Op basis van de passende beoordeling van de PAS, waar de gebiedsanalyse onderdeel van uit maakt, kan worden geconcludeerd dat mogelijk significant negatieve effecten, wat betreft stikstofdepositie, op deze leefgebieden van soorten kunnen worden uitgesloten.

Ten behoeve van de aangevraagde activiteit is op 8 augustus 2016 maximaal 0,19 mol/ha/jr. aan ontwikkelingsruimte gereserveerd. Uit de uitdraai van 8 augustus 2016 van AERIUS Register (kenmerk RTNX8wW2i7be) is gebleken, dat er genoeg ontwikkelingsruimte beschikbaar was op het moment van reserveren. Deze uitdraai maakt deel uit van deze beschikking en is opgenomen in bijlage 2.

Het bedrijf blijft met de aangevraagde activiteit onder de grens van een totale toename van (cumulatief) maximaal 3 mol/ha/jaar voor deze locatie voor de huidige PAS uitvoeringsperiode, zoals is vastgelegd in de Beleidsregel PAS.

#### VI. Toetsing Beschermde natuurmonumenten

Aangevraagd is een wijziging of een uitbreiding van een al bestaande activiteit. Voor de planlocatie is niet eerder een Nbwet vergunning verleend.

Het referentierecht betreft de laagst vergunde milieutoestemming op of na 7 december 2004. Dit betreft de vergunning Wet milieubeheer van 9 november 1993. De vergunde situatie is weergegeven in tabel 2. De beoogde situatie aangegeven in tabel 3.

De aan de ammoniakemissie gerelateerde stikstofdepositie van de beoogde situatie op de rand van Beschermde Natuurmonumenten wordt uitgezet tegen de depositie op de referentiedatum en is berekend met het model AERIUS Calculator. De maximale berekende toename betreft 0,01 mol/ha/jr voor het gebied Meeuwenkampje.

In artikel 3 tweede lid. van de Beleidsregel staat dat er geen sprake is van schadelijke handelingen voor Beschermde natuurmonumenten indien de verandering van een bedrijf een toename van N-depositie op het Beschermde Natuurmonument tot gevolg heeft van minder dan 0,051 mol N/ha/jaar ten opzichte van 7 december 2004.

#### Samenvatting

De resultaten van de toetsing en berekening zijn in onderstaande tabel per gebied categorisch gepresenteerd.

Naam gebied	Natura 2000 (VR+HR)	BN	Referentie datum	Depositie < grenswaarde	Ontwikkelruimte gereserveerd
Rijntakken	X		1-1-2015		X
Veluwe	X		1-1-2015		X
Binnenveld	X		1-1-2015	X	
Kolland & Overlangbroek	X		1-1-2015	X	
Lingegebied & Diefdijk-Zuid	X		1-1-2015	X	
Landgoederen Brummen	X		1-1-2015	X	
Sint Jansberg	X		1-1-2015	X	
Zouweboezem	X		1-1-2015		X
Meeuwenkampje		X	7-12-2004	X	
Groot Zandbrink		X	7-12-2004	X	
Schoolsteegse Bosjes		X	7-12-2004	X	

#### VII. Zienswijzen

Binnen de termijn zijn geen zienswijzen naar voren gebracht. Ook zijn naar aanleiding van de ontwerpvergunning geen adviezen ingekomen of verzoeken om gedachtenwisseling.

#### VIII. Wijzigingen ten opzichte van het ontwerpbesluit

Ten opzichte van de ontwerpvergunning zijn geen wijzigingen aangebracht.

#### IX. Conclusie

Op grond van bovenstaande beoordeling concluderen wij dat bij toedeling van ontwikkelingsruimte en ook voor de overige effecten de aangevraagde activiteit, gelet op de instandhoudingsdoelstellingen, niet kan leiden tot verslechtering van de kwaliteit van de natuurlijke habitats en de habitats van soorten in de relevante Natura 2000-gebieden en geen significant verstorend effect kan hebben op de soorten waarvoor de gebieden zijn aangewezen. Wij verlenen de gevraagde vergunning ingevolge artikel 16 en 19d van de Nbwet.

#### *Artikel 19e van de Nbwet*

Naast de aandacht voor het bepaalde in artikel 19d, zie hiervoor, is er ook aanleiding om het bepaalde in artikel 19e, onder c, van de Nbwet, bij de motivering van deze vergunning te betrekken, daar waar het gaat om de bepaling dat gedeputeerde staten bij het verlenen van een dergelijke vergunning rekening houden met "vereisten op economisch, sociaal en cultureel gebied, alsmede regionale en lokale bijzonderheden".

De in artikel 19e van de Nbwet genoemde aspecten verzetten zich niet tegen de verlening van dit besluit.

#### X. Beroep

Indien u zich niet kunt verenigen met deze beschikking kunt u een beroepschrift indienen bij de Afdeling Bestuursrechtspraak van de Raad van State, Postbus 20019, 2500 EA Den Haag. Hiervoor zijn griffierechten verschuldigd. De termijn voor het indienen van een beroepschrift bedraagt 6 weken en vangt aan met ingang van de dag na die waarop het besluit ter inzage is gelegd.

Het beroep kan overeenkomstig het bepaalde in artikel 8:1 juncto art 7:1 van de Awb worden ingesteld door belanghebbenden die tijdig hun zienswijze over het ontwerpbesluit naar voren hebben gebracht of door belanghebbenden die geen zienswijze naar voren hebben gebracht maar die dat redelijkerwijs niet kan worden verweten of door belanghebbenden die zich niet kunnen vinden in de wijzigingen ten opzichte van het ontwerpbesluit. Griffierechten zijn hiervoor verschuldigd.

De beschikking treedt in werking nadat de termijn voor het indienen van een beroepschrift ongebruikt is verstreken. Het instellen van beroep schorst de werking van de beschikking niet.

Indien onverwijld spoed dit vereist, kunt u naast het instellen van beroep een verzoek om een voorlopige voorziening indienen bij de voorzitter van de Afdeling Bestuursrechtspraak van de Raad van State, Postbus 20019, 2500 EA Den Haag. In dat geval treedt de beschikking niet in werking voordat op dit verzoek is beslist. Griffierechten zijn hiervoor opnieuw verschuldigd. Titel 8.3 van de Algemene wet bestuursrecht is van toepassing.

#### XI. Inwerkingtreding

Deze beschikking treedt de dag na bekendmaking van dit besluit in werking.

#### XII. Overleg en informatie

Er kan tevens vergunning of ontheffing nodig zijn op grond van andere wetten of verordeningen. Wij adviseren u zo nodig contact op te nemen met uw gemeente en/of milieudienst, als u dit nog niet heeft gedaan.

Voor meer informatie verwijzen wij u naar onze website [www.provincie-utrecht.nl](http://www.provincie-utrecht.nl).

Als u vragen heeft over de procedure en de inhoud, kunt u contact opnemen met de heer M. Blomsma, op telefoonnummer 030-2583418.

XIII. Verzending

Het origineel van dit besluit te zenden aan:

- Van de Scheur V.O.F., Oude Broekdijk 2 in Kesteren

Een afschrift van dit besluit wordt verzonden aan:

- Burgemeester en wethouders van de Gemeente Neder-Betuwe;
- Midden Nederland Makelaars (adviseur);
- Omgevingsdienst Haaglanden;
- Provincie Gelderland;
- Ministerie van Economische Zaken.

Hoogachtend,  
Gedeputeerde Staten van Utrecht,  
namens hen,



Mevr. mr. S.L. Munsel  
Teamleider Vergunningverlening Natuur en Landschap  
Afdeling Uitvoering Fysieke Leefomgeving

## Bijlage 1

### Voorschriften en beperkingen verbonden aan de vergunning voor de locatie Oude Broekdijk 2 in Kesteren

1. De aanvraag met de daarbij behorende bescheiden maakt deel uit van de vergunning, net als de tekening van de planlocatie.
2. Op de planlocatie mogen uitsluitend onderstaande dieraantallen binnen de aangegeven diercategorie in de daarvoor ingerichte huisvestingssystemen worden gehouden:

Stal nr.	Stalsysteem (RAV-code)	Diercategorie	Aantal dieren
1	A4.100	vleeskalveren tot circa 8 maanden, overige huisvestingssystemen	190
2	A4.100	vleeskalveren tot circa 8 maanden, overige huisvestingssystemen	258
3	A4.100	vleeskalveren tot circa 8 maanden, overige huisvestingssystemen	423

3. De vergunninghouder moet een registratie/administratie bijhouden, voor zover dit niet al voortvloeit uit andere wettelijke verplichtingen, over het gebruik van en het type huisvestingssysteem of systemen en/of aantallen en soort dieren per huisvestingssysteem en daarbij behorende RAV-codes lopende het kalenderjaar en het voorafgaande kalenderjaar.
4. De houder van deze beschikking dient binnen twee jaar na de datum van verzending van dit besluit de activiteiten te hebben verricht die mogelijk worden gemaakt door verlening van deze beschikking.
5. De vergunninghouder dient minimaal twee weken voor aanvang van de verbouw/nieuwbouw van een stal dit door te geven aan de handhavende instantie via [handhavingstikstof@rudutrecht.nl](mailto:handhavingstikstof@rudutrecht.nl).


**Bijlage 2**

**Uitdraai AERIUS Register, kenmerk RTNX8wW2i7be, reservering Ontwikkelingsruimte**



*Dit document is een bijlage bij het toestemmingsbesluit als bedoeld in artikel 19km, eerste lid, van de Nb-wet 1998.*

VERZONDEN 12 OKT. 2016



Bijlage bij besluit, Vergunningaanvraag

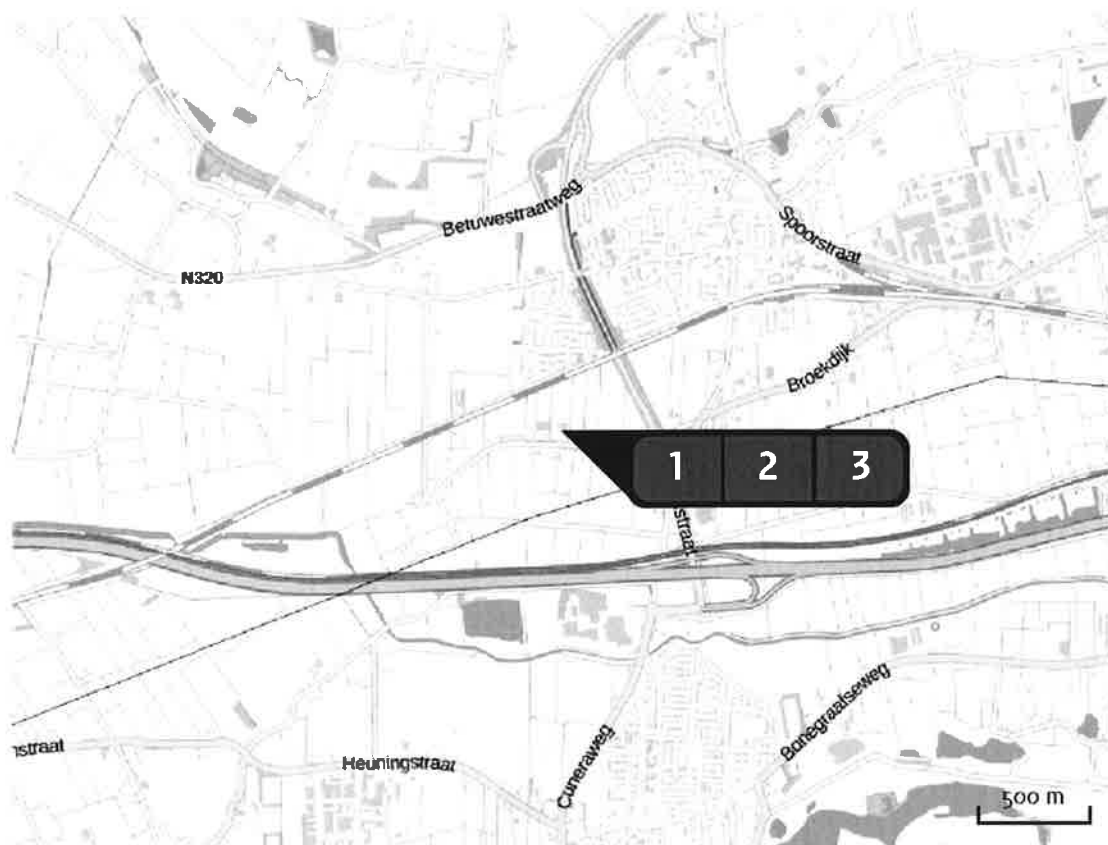
- ▶ Kenmerken
- ▶ Emissie
- ▶ Depositie natuurgebieden
- ▶ Depositie habitattypen

Verdere toelichting over deze PDF kunt u vinden in een bijbehorende leeswijzer. Deze leeswijzer en overige documentatie is te raadplegen via: [www.aerius.nl](http://www.aerius.nl).

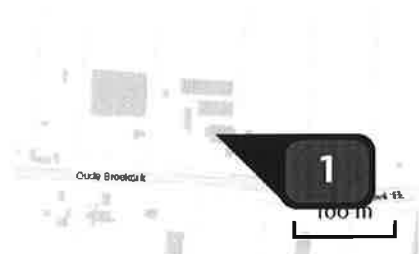
# AERIUS REGISTER

<b>Contact</b>	Rechtspersoon	Inrichtingslocatie	
	H. van de Scheur	Oude Broekdijk 2, 4041 AR Kesteren	
<b>Activiteit</b>	Omschrijving	AERIUS kenmerk	Bevoegd gezag
	Oude Broekdijk 2	RTNX8wWzi7be	Provincie Utrecht
	Datum berekening	Rekenjaar	
	08 augustus 2016, 09:27	2016	
	Sector	Deelsector	
Landbouw	Stalemissies		
<b>Totale emissie</b>	Situatie 1	Situatie 2	Verschil
	NOx	-	-
	NH <sub>3</sub>	2.845,50 kg/j	3.048,50 kg/j
<b>Depositie</b> Hectare met hoogste project- verschil (mol/ha/j)	Natuurgebied	Provincie	
	Rijntakken	Utrecht	
	Situatie 1	Situatie 2	Verschil
	2,69	2,88	+ 0,19
<b>Toelichting</b>	verschilberekening tbv aanvraag natuurbeschermingsvergunning		


Locatie  
Situatie 1

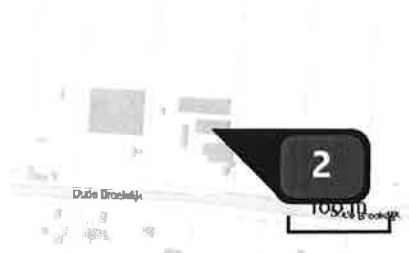


Emissie  
(per bron)  
Situatie 1




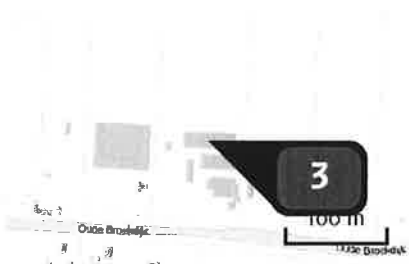
Naam **Bron 1**  
 Locatie (X,Y) **167094, 437465**  
 Uitstoothoogte **5,7 m**  
 Warmteinhoud **0,000 MW**  
 NH<sub>3</sub> **623,00 kg/j**

Dier	RAV code	Omschrijving	Aantal dieren	Stof	Emissiefactor (kg/dier/j)	Emissie
	A 4.100	overige huisvestingssystemen (Rundvee; vleeskalveren tot circa 8 maanden) (Overig)	178	NH <sub>3</sub>	3,500	623,00 kg/j




Naam **Bron 2**  
 Locatie (X,Y) **167092, 437488**  
 Uitstoothoogte **6,1 m**  
 Warmteinhoud **0,000 MW**  
 NH3 **847,00 kg/j**

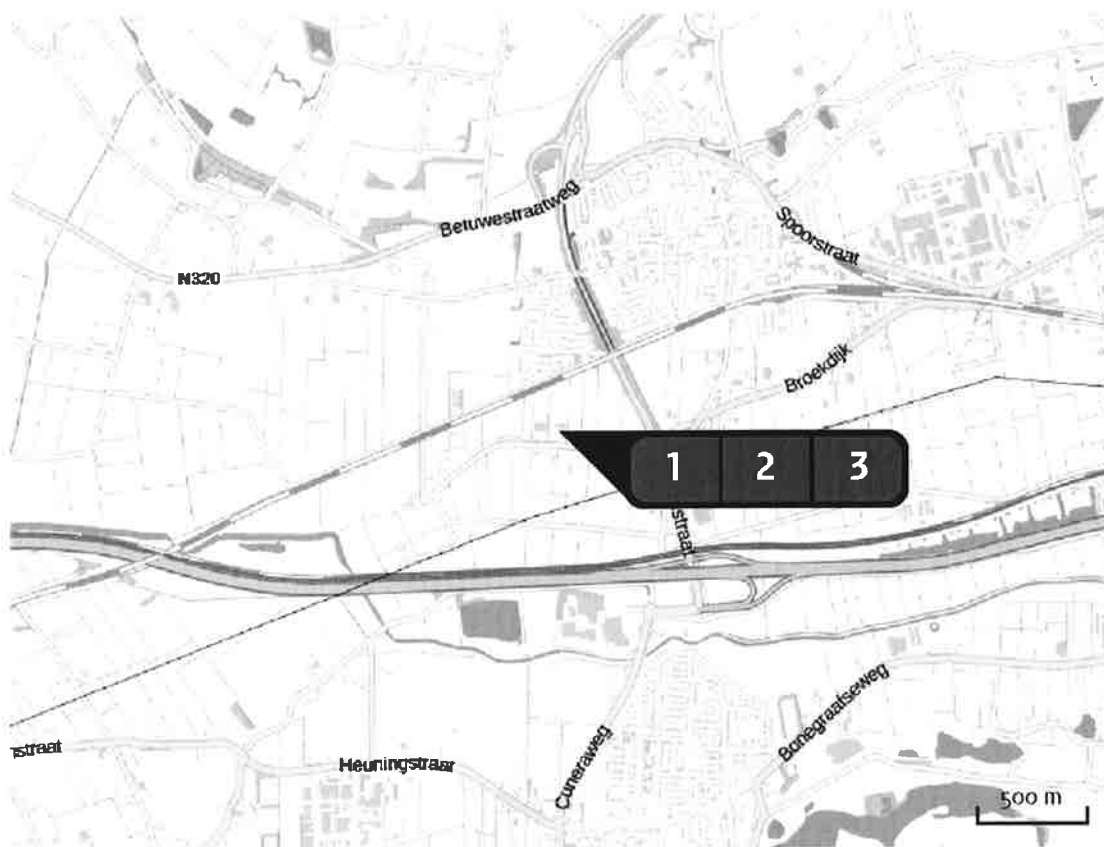
Dier	RAV code	Omschrijving	Aantal dieren	Stof	Emissiefactor (kg/dier/j)	Emissie
	A 4.100	overige huisvestingssystemen (Rundvee; vleeskalveren tot circa 8 maanden) (Overig)	242	NH3	3,500	847,00 kg/j



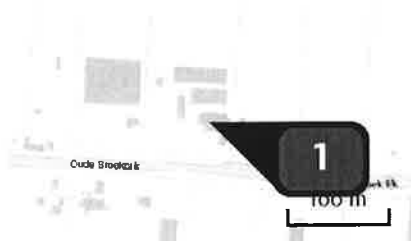
Naam **Bron 3**  
 Locatie (X,Y) **167084, 437511**  
 Uitstoothoogte **6,3 m**  
 Warmteinhoud **0,000 MW**  
 NH3 **1.375,50 kg/j**

Dier	RAV code	Omschrijving	Aantal dieren	Stof	Emissiefactor (kg/dier/j)	Emissie
	A 4.100	overige huisvestingssystemen (Rundvee; vleeskalveren tot circa 8 maanden) (Overig)	393	NH3	3,500	1.375,50 kg/j


Locatie  
Situatie 2

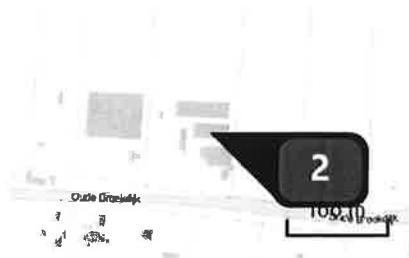


Emissie  
(per bron)  
Situatie 2




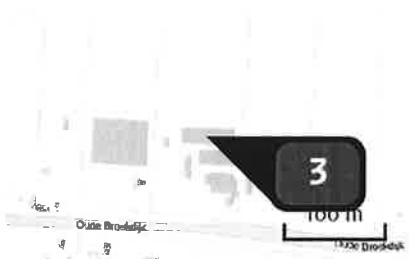
Naam **Bron 1**  
 Locatie (X,Y) **167094, 437465**  
 Uitstoothoogte **5,7 m**  
 Warmteinhoud **0,000 MW**  
 NH<sub>3</sub> **665,00 kg/j**

Dier	RAV code	Omschrijving	Aantal dieren	Stof	Emissiefactor (kg/dier/j)	Emissie
	A 4.100	overige huisvestingssystemen (Rundvee; vleeskalveren tot circa 8 maanden) (Overig)	190	NH <sub>3</sub>	3,500	665,00 kg/j




Naam **Bron 2**  
 Locatie (X,Y) **167092, 437488**  
 Uitstoothoogte **6,1 m**  
 Warmteinhoud **0,000 MW**  
 NH3 **903,00 kg/j**

Dier	RAV code	Omschrijving	Aantal dieren	Stof	Emissiefactor (kg/dier/j)	Emissie
	A 4.100	overige huisvestingssystemen (Rundvee; vleeskalveren tot circa 8 maanden) (Overig)	258	NH3	3,500	903,00 kg/j



Naam **Bron 3**  
 Locatie (X,Y) **167084, 437511**  
 Uitstoothoogte **6,3 m**  
 Warmteinhoud **0,000 MW**  
 NH3 **1.480,50 kg/j**

Dier	RAV code	Omschrijving	Aantal dieren	Stof	Emissiefactor (kg/dier/j)	Emissie
	A 4.100	overige huisvestingssystemen (Rundvee; vleeskalveren tot circa 8 maanden) (Overig)	423	NH3	3,500	1.480,50 kg/j

Algemene depositie- gegevens PAS- gebieden (rekenjaar 2016)	Natuurgebied	Beschermingsregime	Hoogste	Hoogste	Overschrijding KDW
			achtergronddepositie (mol/ha/j)	depositie Situatie 2 (mol/ha/j)	
	Rijntakken	Habitatrichtlijn, Vogelrichtlijn, Beschermd natuurgebied	2.560,72	2,88	●
	Veluwe	Habitatrichtlijn, Vogelrichtlijn, Beschermd natuurgebied	4.678,39	0,80	●
	Binnenveld	Habitatrichtlijn, Beschermd natuurgebied	1.925,13	0,46	●
	Kolland & Overlangbroek	Habitatrichtlijn	2.791,33	0,27	●
	Lingegebied & Diefdijk- Zuid	Habitatrichtlijn, Beschermd natuurgebied	2.966,92	0,08	●
	Landgoederen Brummen	Habitatrichtlijn	2.561,20	0,06	●
	Sint Jansberg	Habitatrichtlijn	2.498,73	0,06	●
	Zouweboezem	Habitatrichtlijn, Vogelrichtlijn	3.344,85	>0,05	●

○ Geen overschrijding\*

● Wel overschrijding

\* Deze uitkomst wordt niet meegenomen in de toetsing aan de Nb-wet. Bij de toetsing aan de NB-wet gaat het om de relevante hexagonen waarvoor ontwikkelingsruimte is gereserveerd.

## Depositie natuur- gebieden



Hoogste projectverschil (Rijntakken)

Hoogste projectverschil per natuurgebied

- Habitatrichtlijn
- Vogelrichtlijn
- Beschermd natuurgebied
- Habitatrichtlijn, Vogelrichtlijn
- Habitatrichtlijn, Beschermd natuurgebied
- Vogelrichtlijn, Beschermd natuurgebied
- Habitatrichtlijn, Vogelrichtlijn, Beschermd natuurgebied



### Depositie PAS-gebieden

Natuurgebied	Hectare met hoogste projectverschil (mol/ha/j)			Hoogste depositie Situatie 2 (mol/ha/j)	Overschrijding KDW	Ontwikkelingsruimte beschikbaar
	Situatie 1	Situatie 2	Verschil			
Rijntakken	2,69	2,88	+ 0,19	2,88	●	✓
Veluwe	0,75	0,80	+ >0,05	0,80	●	✓
Binnenveld	0,43	0,46	+ 0,03	0,46	●	✓
Kolland & Overlangbroek	0,26	0,27	+ 0,02	0,27	●	✓
Lingegebied & Diefdijk-Zuid	0,07	0,08	+ 0,01	0,08	●	✓
Landgoederen Brummen	0,06	0,06	+ 0,00	0,06	●	✓
Sint Jansberg	0,06	0,06	+ 0,00	0,06	●	✓
Zouweboezem	0,05	>0,05	+ 0,00	>0,05	●	✓

○ Geen overschrijding\*

● Wel overschrijding

✓ Ontwikkelingsruimte beschikbaar\*\*

✗ Geen ontwikkelingsruimte beschikbaar

⊘ Er is hier geen effect dat relevant is voor de uitgifte van ontwikkelingsruimte, dus de berekende toename is niet relevant voor de beoordeling

\* Deze uitkomst wordt niet meegenomen in de toetsing aan de Nb-wet. Bij de toetsing aan de NB-wet gaat het om de relevante hexagonalen waarvoor ontwikkelingsruimte is gereserveerd.

\*\* Bij beoordeling van een vergunningaanvraag in het kader van de Nb-wet is vastgesteld of er voldoende ontwikkelingsruimte beschikbaar is en of dat significante verslechtering uitgesloten kan worden.

Depositie per  
habitattype

Rijntakken

Habitattype	Hectare met hoogste projectverschil (mol/ha/j)			Overschrij- ding KDW	Ontwikkelings- ruimte beschikbaar
	Situatie 1	Situatie 2	Verschil		
H6510A Glanshaver- en vossenstaarthooilanden (glanshaver)	2,69	2,88	+ 0,19	●	✓
H6120 Stroomdalgraslanden	1,76	1,88	+ 0,12	●	✓
H91EoB Vochtige alluviale bossen (essen- iepenbossen)	1,37	1,46	+ 0,09	●	✓
H3150baz Meren met krabbenscheer en fonteinkruiden, buiten afgesloten zeearmen	1,28	1,37	+ 0,09	●	✓
H91Fo Droge hardhoutooibossen	0,51	0,55	+ 0,04	●	✓
ZGH91EoB Vochtige alluviale bossen (essen- iepenbossen)	0,06	0,06	+ 0,00	○	⊘
H6430C Ruigten en zomen (droge bosranden)	>0,05	0,06	+ 0,00	○	⊘

Veluwe

Habitatype	Hectare met hoogste projectverschil (mol/ha/j)			Overschrijding KDW	Ontwikkelingsruimte beschikbaar
	Situatie 1	Situatie 2	Verschil		
H9120 Beuken-eikenbossen met hulst	0,75	0,80	+ >0,05	●	✓
H4030 Droge heiden	0,54	0,58	+ 0,04	●	✓
H91EoC Vochtige alluviale bossen (beekbegeleidende bossen)	0,35	0,38	+ 0,03	●	✓
H6230vka Heischrale graslanden, vochtig kalkarm	0,31	0,33	+ 0,02	●	✓
H9190 Oude eikenbossen	0,28	0,30	+ 0,02	●	✓
H2310 Stuifzandheiden met struikhei	0,27	0,29	+ 0,02	●	✓
H2330 Zandverstuïvingen	0,24	0,26	+ 0,02	●	✓
H3130 Zwakgebufferde vennen	0,21	0,23	+ 0,02	●	✓
H7150 Pioniervegetaties met snavelbiezen	0,21	0,23	+ 0,02	●	✓
ZGH2310 Stuifzandheiden met struikhei	0,20	0,21	+ 0,01	●	✓
H5130 Jeneverbesstruwelen	0,19	0,21	+ 0,01	●	✓
H3160 Zure vennen	0,13	0,14	+ 0,01	●	✓
ZGH9190 Oude eikenbossen	0,12	0,13	+ 0,01	●	✓
H4010A Vochtige heiden (hogere zandgronden)	0,11	0,12	+ 0,01	●	✓
H7110B Actieve hoogvenen (heideveentjes)	0,09	0,09	+ 0,01	●	✓
H2320 Binnenlandse kraaiheibegroeiingen	0,08	0,09	+ 0,01	●	✓
ZGH4030 Droge heiden	0,08	0,08	+ 0,01	●	✓

Habitatype	Hectare met hoogste projectverschil (mol/ha/j)			Overschrijding KDW	Ontwikkelingsruimte beschikbaar
	Situatie 1	Situatie 2	Verschil		
ZGHg12o Beuken-eikenbossen met hulst	0,07	0,07	+ 0,00	●	✓
ZGH4o1oA Vochtige heiden (hogere zandgronden)	0,06	0,06	+ 0,00	●	✓

### Binnenveld

Habitatype	Hectare met hoogste projectverschil (mol/ha/j)			Overschrijding KDW	Ontwikkelingsruimte beschikbaar
	Situatie 1	Situatie 2	Verschil		
H714oA Overgangs- en trilvenen (trilvenen)	0,43	0,46	+ 0,03	●	✓
H641o Blauwgraslanden	0,40	0,43	+ 0,03	●	✓
H714oB Overgangs- en trilvenen (veenmosrietlanden)	0,34	0,36	+ 0,02	●	✓

### Kolland & Overlangbroek

Habitatype	Hectare met hoogste projectverschil (mol/ha/j)			Overschrijding KDW	Ontwikkelingsruimte beschikbaar
	Situatie 1	Situatie 2	Verschil		
H91EoC Vochtige alluviale bossen (beekbegeleidende bossen)	0,26	0,27	+ 0,02	●	✓

### Lingegebied & Diefdijk-Zuid

Habitattype	Hectare met hoogste projectverschil (mol/ha/j)			Overschrijding KDW	Ontwikkelingsruimte beschikbaar
	Situatie 1	Situatie 2	Verschil		
H9999:70 Habitattype onbekend/onzeker KDW op basis meest kritische aangewezen type (H7230)	0,07	0,08	+ 0,01	●	✓
H91EoB Vochtige alluviale bossen (essen-iepenbossen)	>0,05	0,06	+ 0,00	●	✓
H91EoC Vochtige alluviale bossen (beekbegeleidende bossen)	>0,05	>0,05	+ 0,00	●	✓

### Landgoederen Brummen

Habitattype	Hectare met hoogste projectverschil (mol/ha/j)			Overschrijding KDW	Ontwikkelingsruimte beschikbaar
	Situatie 1	Situatie 2	Verschil		
H91EoC Vochtige alluviale bossen (beekbegeleidende bossen)	0,06	0,06	+ 0,00	●	✓
H9120 Beuken-eikenbossen met hulst	0,06	0,06	+ 0,00	●	✓
H6410 Blauwgraslanden	0,06	0,06	+ 0,00	●	✓
H6230vka Heischrale graslanden, vochtig kalkarm	0,06	0,06	+ 0,00	●	✓
H7150 Pioniervegetaties met snavelbiezen	0,06	0,06	+ 0,00	●	✓
H3130 Zwakgebufferde vennen	0,06	0,06	+ 0,00	●	✓

### Sint Jansberg

Habitattype	Hectare met hoogste projectverschil (mol/ha/j)			Overschrijding KDW	Ontwikkelingsruimte beschikbaar
	Situatie 1	Situatie 2	Verschil		
ZGH9120 Beuken-eikenbossen met hulst	0,06	0,06	+ 0,00	●	✓
H9120 Beuken-eikenbossen met hulst	>0,05	0,06	+ 0,00	●	✓
H91EoC Vochtige alluviale bossen (beekbegeleidende bossen)	>0,05	0,06	+ 0,00	●	✓
H7210 Galigaanmoerassen	>0,05	>0,05	+ 0,00	●	✓

### Zouweboezem

Habitattype	Hectare met hoogste projectverschil (mol/ha/j)			Overschrijding KDW	Ontwikkelingsruimte beschikbaar
	Situatie 1	Situatie 2	Verschil		
Lg02 Geïsoleerde meander en petgat	0,05	>0,05	+ 0,00	●	✓

- Geen overschrijding\*
- Wel overschrijding
- Ontwikkelingsruimte beschikbaar\*\*
- Geen ontwikkelingsruimte beschikbaar
- Er is hier geen effect dat relevant is voor de uitgifte van ontwikkelingsruimte, dus de berekende toename is niet relevant voor de beoordeling

\* Deze uitkomst wordt niet meegenomen in de toetsing aan de Nb-wet. Bij de toetsing aan de NB-wet gaat het om de relevante hexagonen waarvoor ontwikkelingsruimte is gereserveerd.

\*\* Bij beoordeling van een vergunningaanvraag in het kader van de Nb-wet is vastgesteld of er voldoende ontwikkelingsruimte beschikbaar is en of dat significante verslechtering uitgesloten kan worden.

Depositie  
buitenland

Duitsland

Natuurgebied

Hectare met hoogste projectverschil  
(mol/ha/j)

Situatie 1      Situatie 2      Verschil

Vogelschutzgebiet 'Unterer Niederrhein'

0,12      0,13      + 0,01

NSG Salmorth, nur Teilfläche

0,06      0,06      + 0,00

Dornicksche Ward

>0,05      0,06      + 0,00

Wyler Meer (Teilfläche des NSG Düffel)

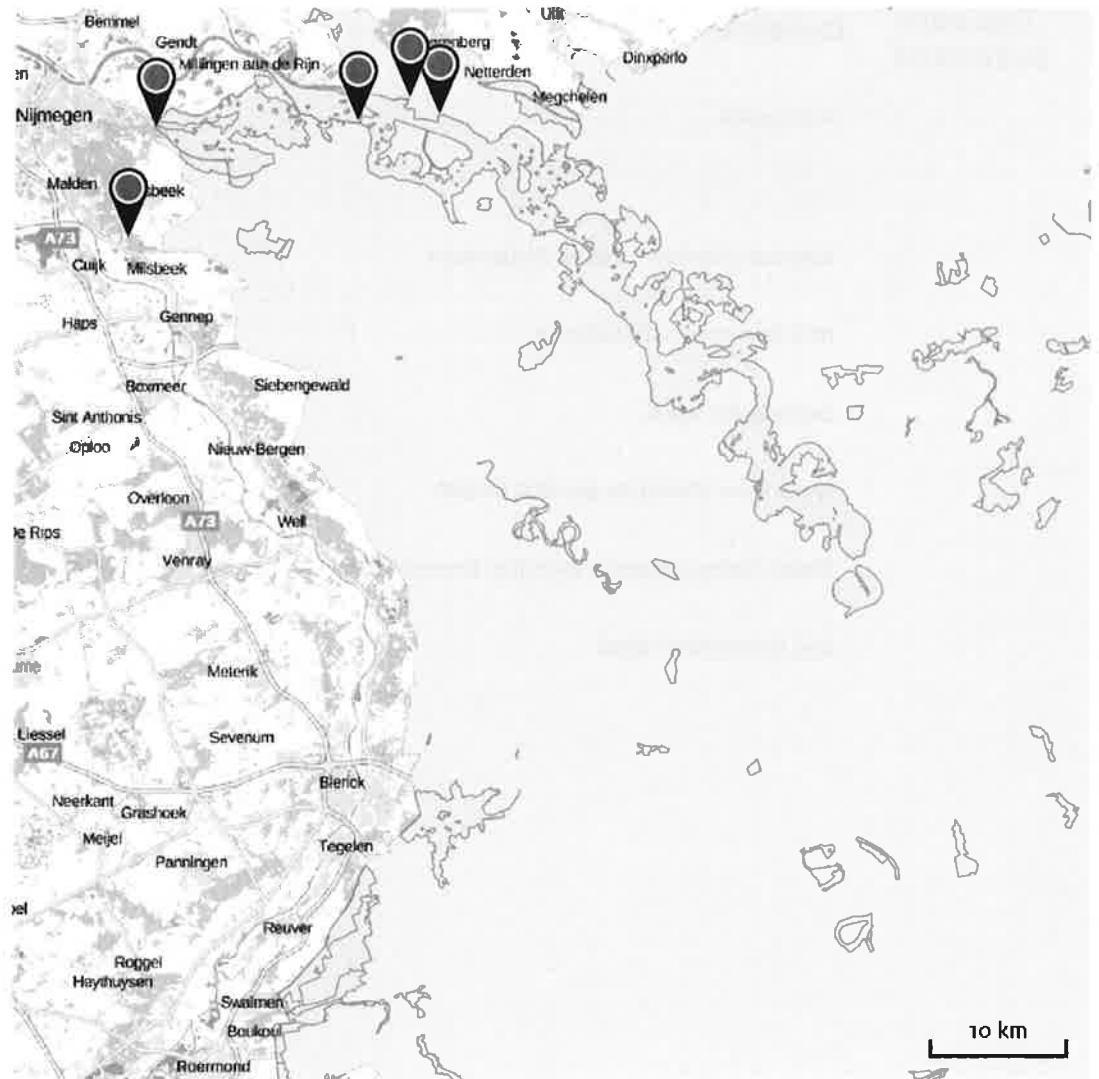
>0,05      0,06      + 0,00

Rhein-Fischschutzzonen zwischen Emmerich und Bad Honnef

0,05      >0,05      + 0,00

NSG Emmericher Ward

0,05      >0,05      + 0,00



Hoogste projectverschil  
(Rijntakken)

Hoogste projectverschil per  
natuurgebied



**Disclaimer** De initiatiefnemer is zelf verantwoordelijk voor de kwaliteit van de projectinvoer en de aanvraag wordt getoetst door het bevoegd gezag. De eigenaar van AERIUS aanvaardt geen aansprakelijkheid voor de inhoud van de door de gebruiker aangeboden informatie. AERIUS is een geregistreerd handelsmerk in Europa. Alle rechten die niet expliciet worden verleend, zijn voorbehouden.

**Rekenbasis** Deze berekening is tot stand gekomen op basis van:  
AERIUS versie 2015.1\_20160514\_90ad58c36e  
Database versie 2015.1\_20160514\_90ad58c36e  
Voor meer informatie over de gebruikte methodiek en data zie:  
<https://www.aerius.nl/nl/factsheets/uitleg>