



Behoort bij besluit van burgemeester en wethouders van Steenberg	
Daterend van	03-10-2016
nummer	ZK16003157
Hoofd Publiekszaken	M.S.A. Leeuwen

M.S.A. Leeuwen

40

Deze kaart is noordgericht

2345 Perceelnummer
25 Huisnummer

— Kadastrale grens
- - - - - Bebouwing
— Overige topografie

Schaal 1:4000

Kadastrale gemeente STEENBERGEN
Sectie C
Perceel 522





E 211 1.53.20 ha

0 m 50 m 250 m

Klantreferentie

onbekend

Uittreksel uit de kadastrale kaart
 van de gemeente STEENBERGEN

Deze kaart is non-digitaal

Perceelnummer

2



E 417 0.69.10 ha

E 419 1.07.10 ha

3

Schermedijk

Dwarsdijk

Biltandseweg

Zeelandweg Oost

West-Groeneweg

515

516

517

518

421

422

423

424

591

37

36

425

416

592

512

328

511

350

417

418

420

419

703

211

222

709

409

516

571

322

521

740

188

519

410

411

193

197

538

196

217

4



Deze kaart is noordgericht

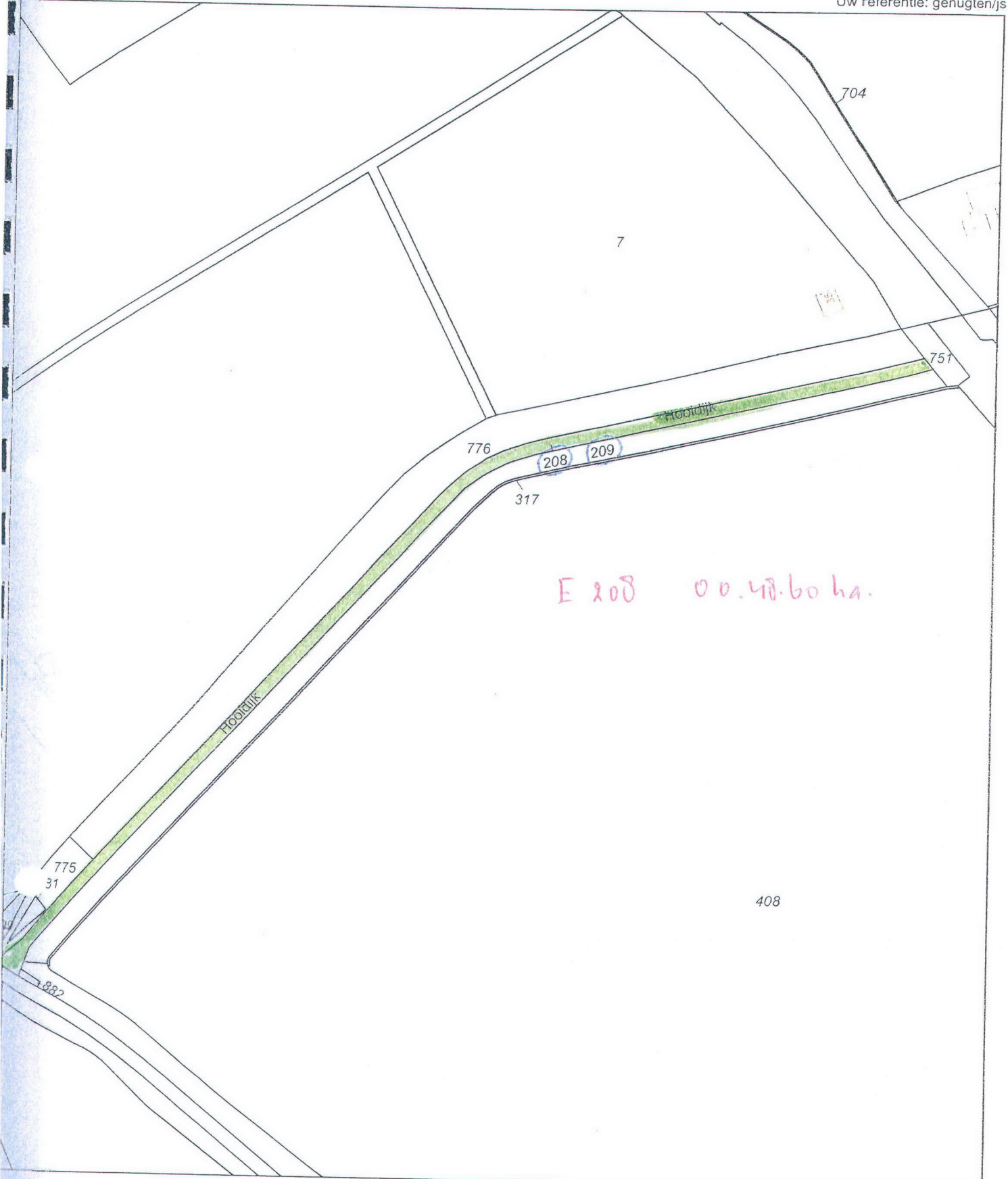
12345 Perceelnummer
 25 Huisnummer

— Kadastrale grens
 — Bebouwing
 — Overige topografie

Schaal 1:3500

Kadastrale gemeente STEENBERGEN
 Sectie E
 Perceel 423





E 208 00.48.60 ha.



Deze kaart is noordgericht


12345 Perceelnummer
25 Huisnummer

— Kadastrale grens
— Voorlopige grens
— Bebouwing
— Overige topografie

Schaal 1:3000

Kadastrale gemeente STEENBERGEN
Sectie E
Perceel 776

Aan dit uittreksel kunnen geen betrouwbare maten worden ontleend. De Dienst voor het kadaster en de openbare registers behoudt zich de intellectuele eigendomsrechten voor, waaronder het auteursrecht en het databankenrecht.




Voor een eensluidend uittreksel, Apeldoorn, 14 maart 2012
De bewaarder van het kadaster en de openbare registers



E 209 0.76.60 ha

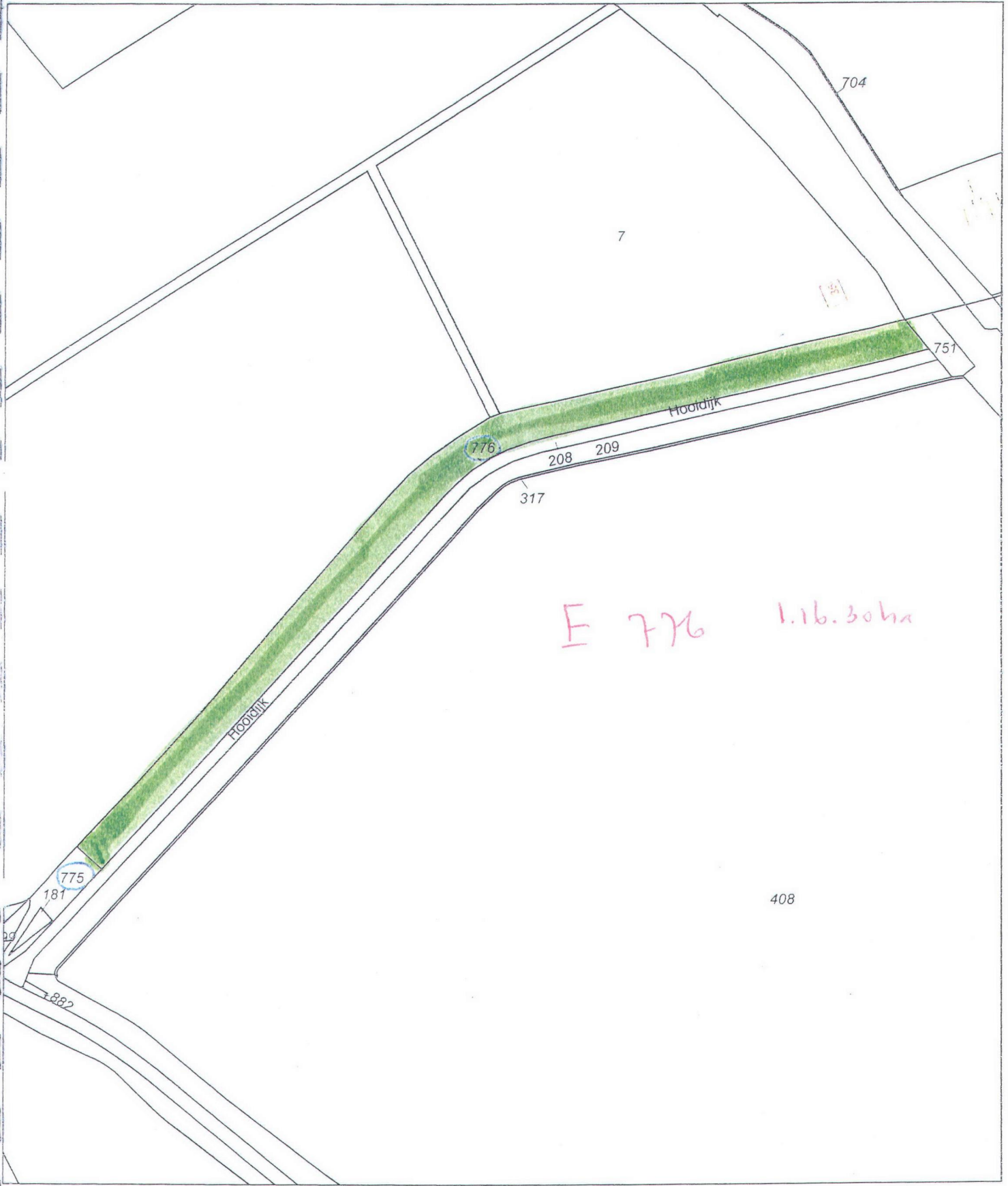


Deze kaart is noordgericht		Schaal 1:3000		
12345	Perceelnummer	Kadastrale gemeente	STEENBERGEN	
25	Huisnummer	Sectie	E	
—	Kadastrale grens	Perceel	776	
—	Voorlopige grens			
—	Bebouwing			
—	Overige topografie			


Voor een eensluitend uittreksel, Apeldoorn, 14 maart 2012
De bewaarder van het kadaster en de openbare registers


Aan dit uittreksel kunnen geen betrouwbare maten worden ontleend.
De Dienst voor het kadaster en de openbare registers behoudt zich de intellectuele eigendomsrechten voor, waaronder het auteursrecht en het databankenrecht.

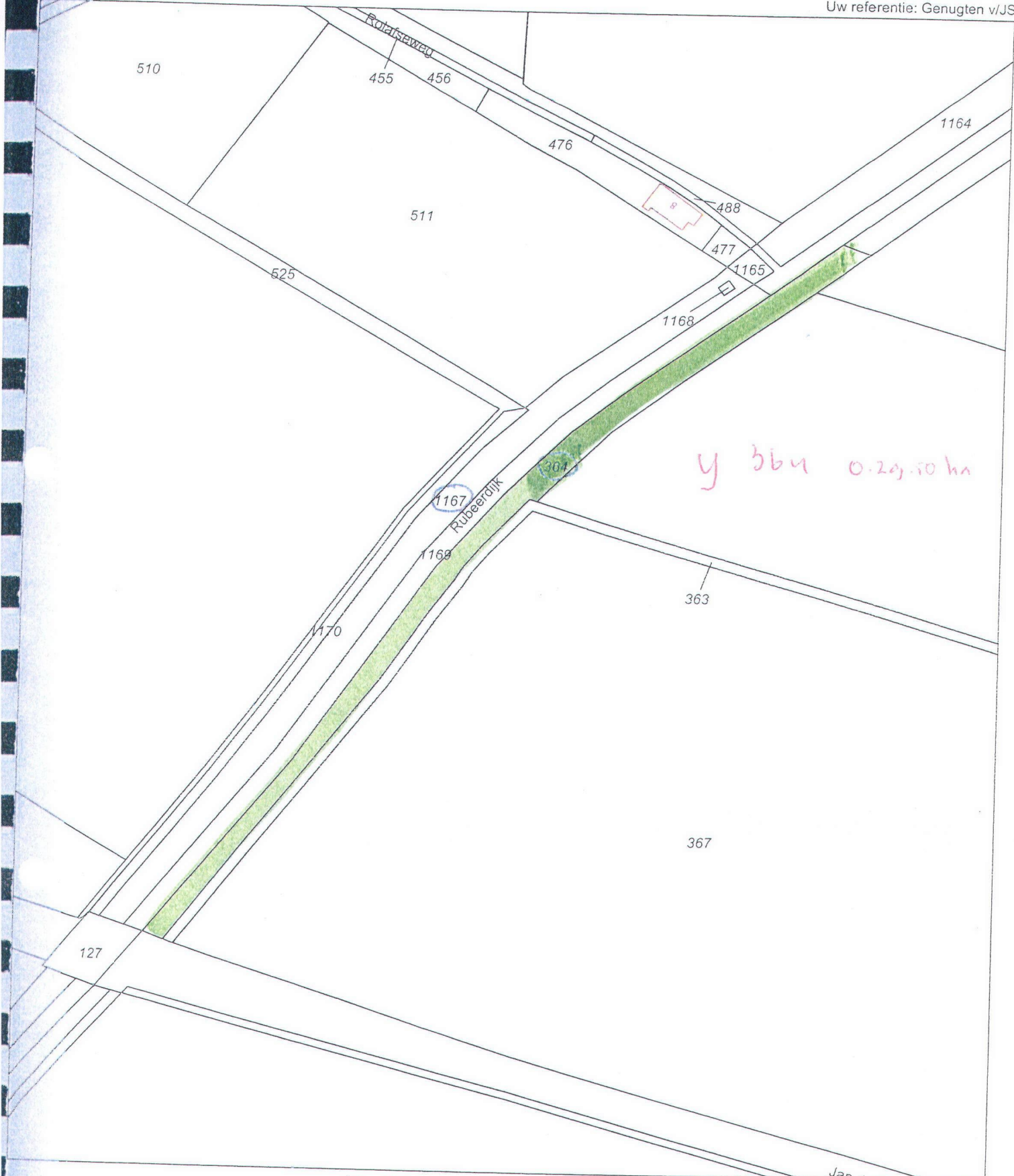
7



E 776 1.16.30ha



Deze kaart is noordgericht	Schaal 1:3000		
12345 Perceelnummer	Kadastrale gemeente		STEENBERGEN
25 Huisnummer	Sectie		E
— Kadastrale grens	Perceel		776
— Voorlopige grens			
— Bebouwing			
— Overige topografie			
<p>Voor een eensluidend uittreksel, Apeldoorn, 14 maart 2012 De bewaarder van het kadaster en de openbare registers</p>			
<p>Aan dit uittreksel kunnen geen betrouwbare maten worden ontleend. De Dienst voor het kadaster en de openbare registers behoudt zich de intellectuele eigendomsrechten voor, waaronder het auteursrecht en het databankenrecht.</p>			



Deze kaart is noordgericht

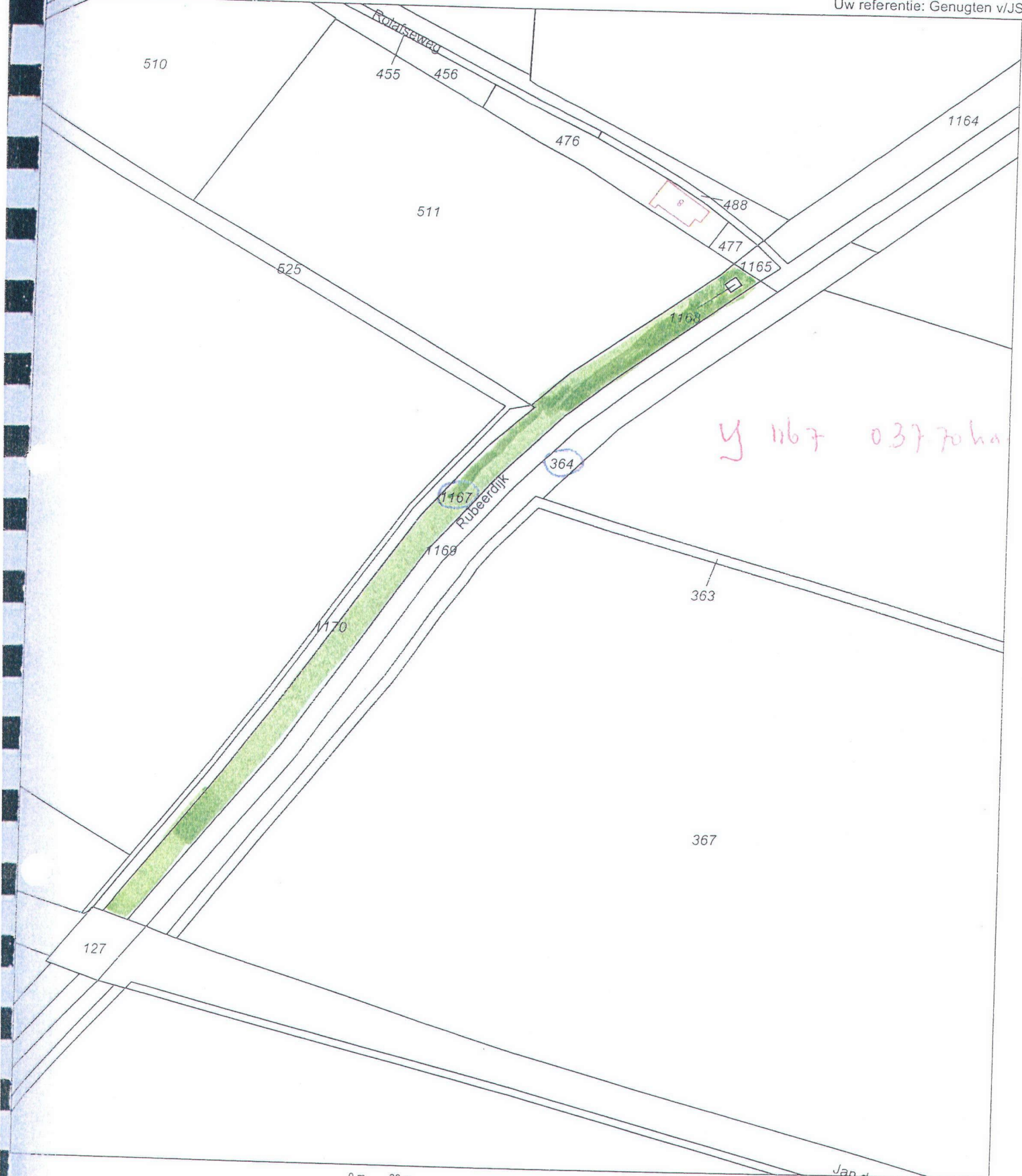
12345 Perceelnummer
25 Huisnummer

— Kadastrale grens
— Bebouwing
— Overige topografie

Schaal 1:2000

Kadastrale gemeente STEENBERGEN
Sectie Y
Perceel 364





Deze kaart is noordgericht

12345 Perceelnummer
 25 Huisnummer

— Kadastrale grens
 - - - - - Bebouwing
 - - - - - Overige topografie

Schaal 1:2000

Kadastrale gemeente STEENBERGEN
 Sectie Y
 Perceel 364



Voor een eensluidend uittreksel, BREDA, 27 februari 2009
 De bewaarder van het kadaster en de openbare registers

Aan dit uittreksel kunnen geen betrouwbare maten worden ontleend.
 De Dienst voor het kadaster en de openbare registers behoudt zich de intellectuele
 eigendomsrechten voor, waaronder het auteursrecht en het databankenrecht.