Bladindeling

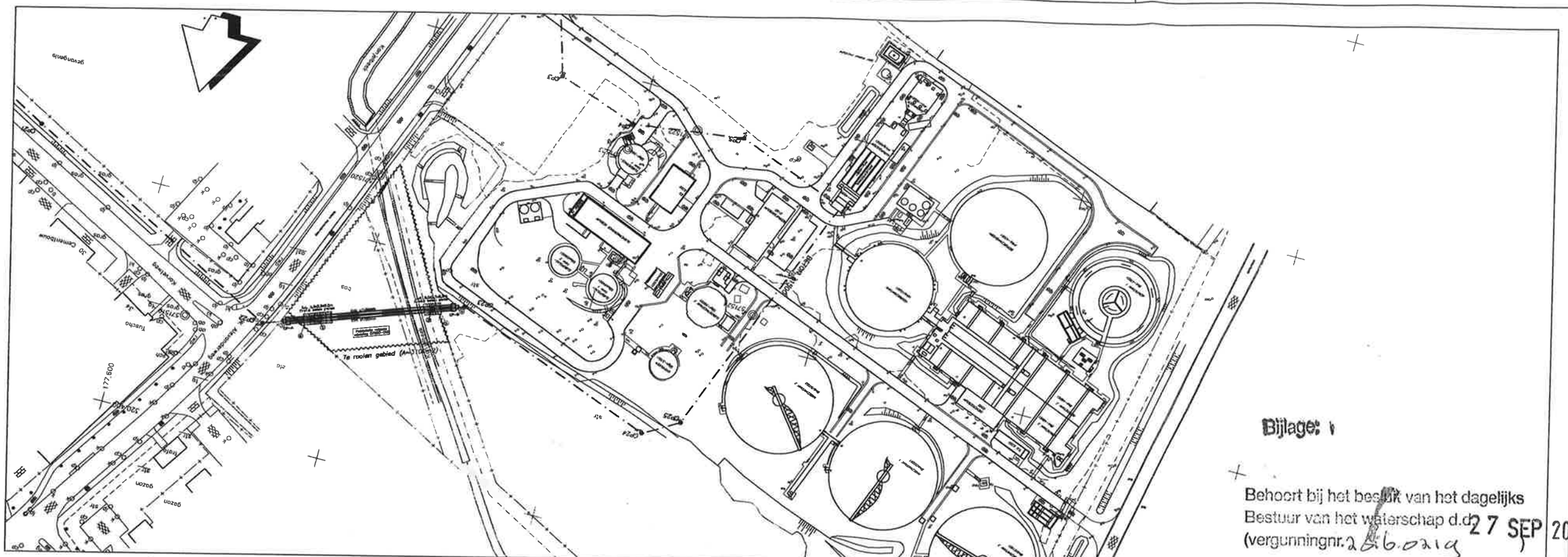

Situatie (Schaal 1:1000)

Bijlage: 1

Behoort bij het besluit van het dagelijks
Bestuur van het waterschap d.d. 27 SEP 2016
(vergunningnr. 2016.0219)

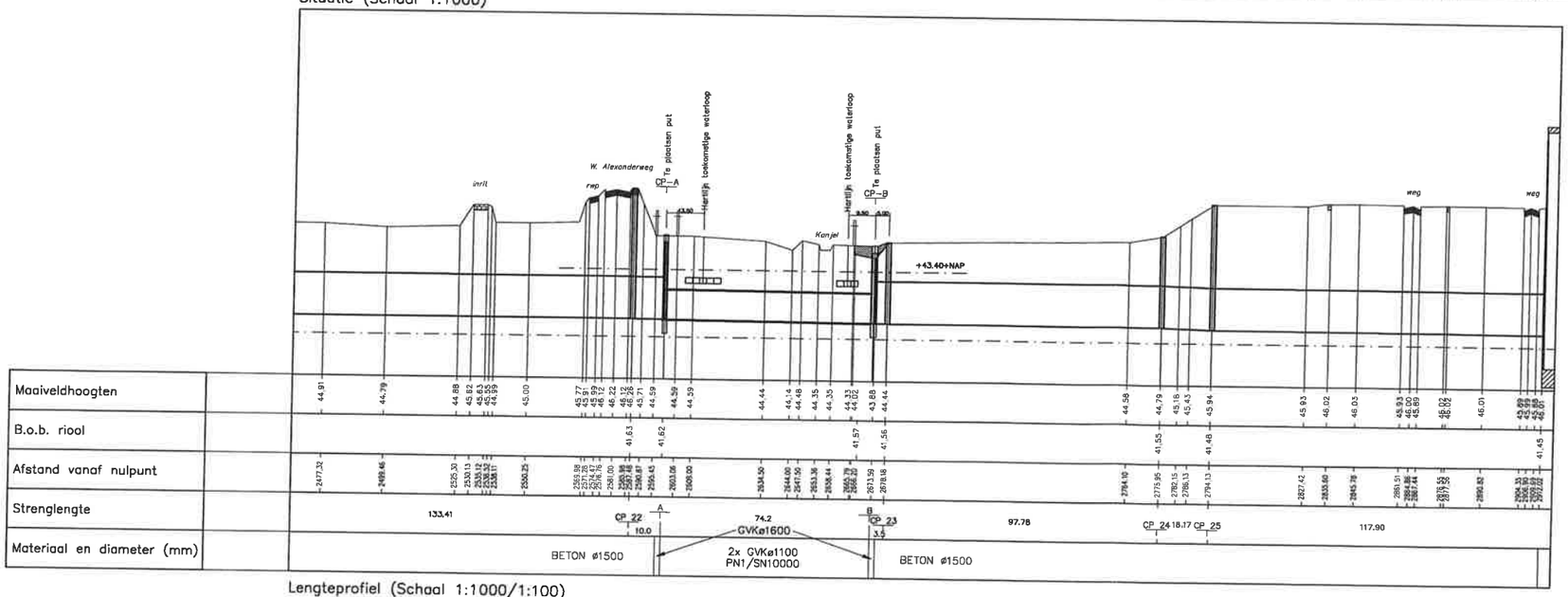

Lengteprofiel (Schaal 1:1000/1:100)

Coördinatenlijst			
Nr.	Omschrijving	X-coördinaat	Y-coördinaat
1	Hart CP-A	177.529,06	320.344,06
2.	Hart toekomstige waterloop	177.516,34	320.339,53
3.	Hart toekomstige waterloop	177468,06	320322,37
4.	Hart CP-B	177.459,12	320.319,13
5.	Hoek beschermingsconstructie	177463,69	320323,48
6.	Hoek beschermingsconstructie	177521,33	320343,98

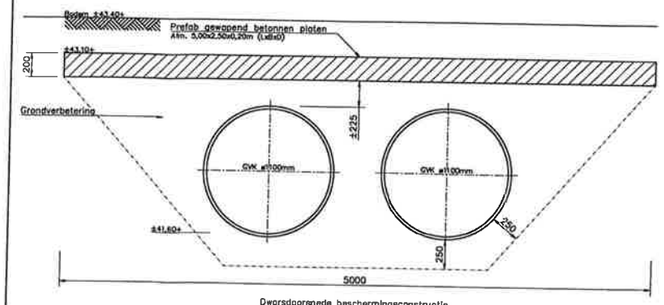

Dwarsdoorsnede beschermingsconstructie
(Schaal 1:25)

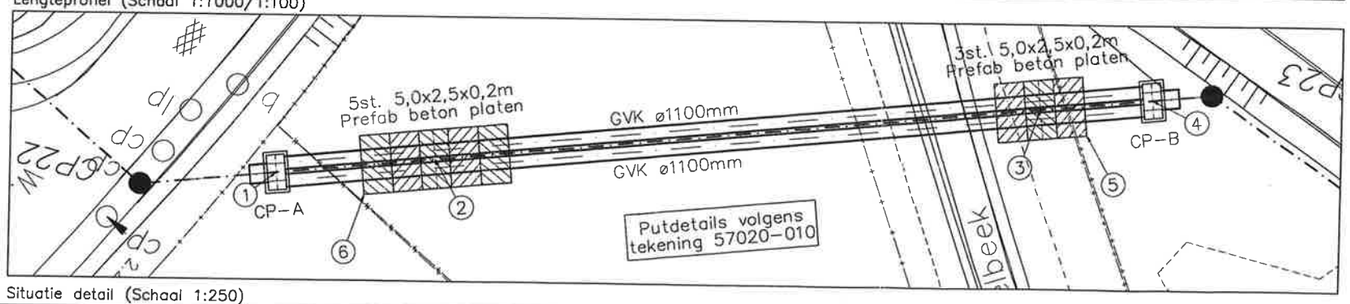

Situatie detail (Schaal 1:250)

A			
laatst gewijzigd	contr.	omschrijving	

Verleggen leiding Meerssen-Limmel

Situatie en lengteprofiel
Details beschermingsconstructie

Topografische ondergrond: (c) Topografische Dienst, Emmen

Unit Zuiveringsbedrijf
Wim Timmermans bv
Postbus 1315
5242 RH Rosmalen
tel 0475-334221
fax 0475-317825
internet: www.wbl.nl
e-mail: zuiveringsbedrijf@wbl.nl

WATERSCHAPSBEDRIJF LIMBURG

projectnr : 57020
tek.nr : 57020-001
bladnr : 1 van :1

getekend : 15-01-2016 TB
gecontroleerd : 15-01-2016 TvE
schaal : 1 : Diverse
formaat : A1
archiefnummer : 57-15-L-005-B1