

Dit document is een bijlage bij het toestemmingsbesluit als bedoeld in artikel 19km, eerste lid, van de Nb-wet 1998.



Bijlage bij besluit, Vergunningaanvraag

- ▶ Kenmerken
- ▶ Emissie
- ▶ Depositie natuurgebieden
- ▶ Depositie habitattypen

Verdere toelichting over deze PDF kunt u vinden in een bijbehorende leeswijzer. Deze leeswijzer en overige documentatie is te raadplegen via: www.aerius.nl.

AERIUS REGISTER

Contact

Rechtspersoon	Inrichtingslocatie
Luttikhuizen	Hoge Valkseweg 84, 6741 GN Lunteren

Activiteit

Omschrijving	AERIUS kenmerk	Bevoegd gezag
Vleeskalverenhouderij	RtYczoYepgmF	Provincie Gelderland

Datum berekening	Rekenjaar
19 september 2016, 08:54	2016

Sector	Deelsector
Landbouw	Stalemissies

Totale emissie

	Situatie 1	Situatie 2	Vershil
NOx	-	-	-
NH ₃	2.348,50 kg/j	2.400,00 kg/j	51,50 kg/j

Depositie

Hectare met
hoogste project-
verschil (mol/ha/j)

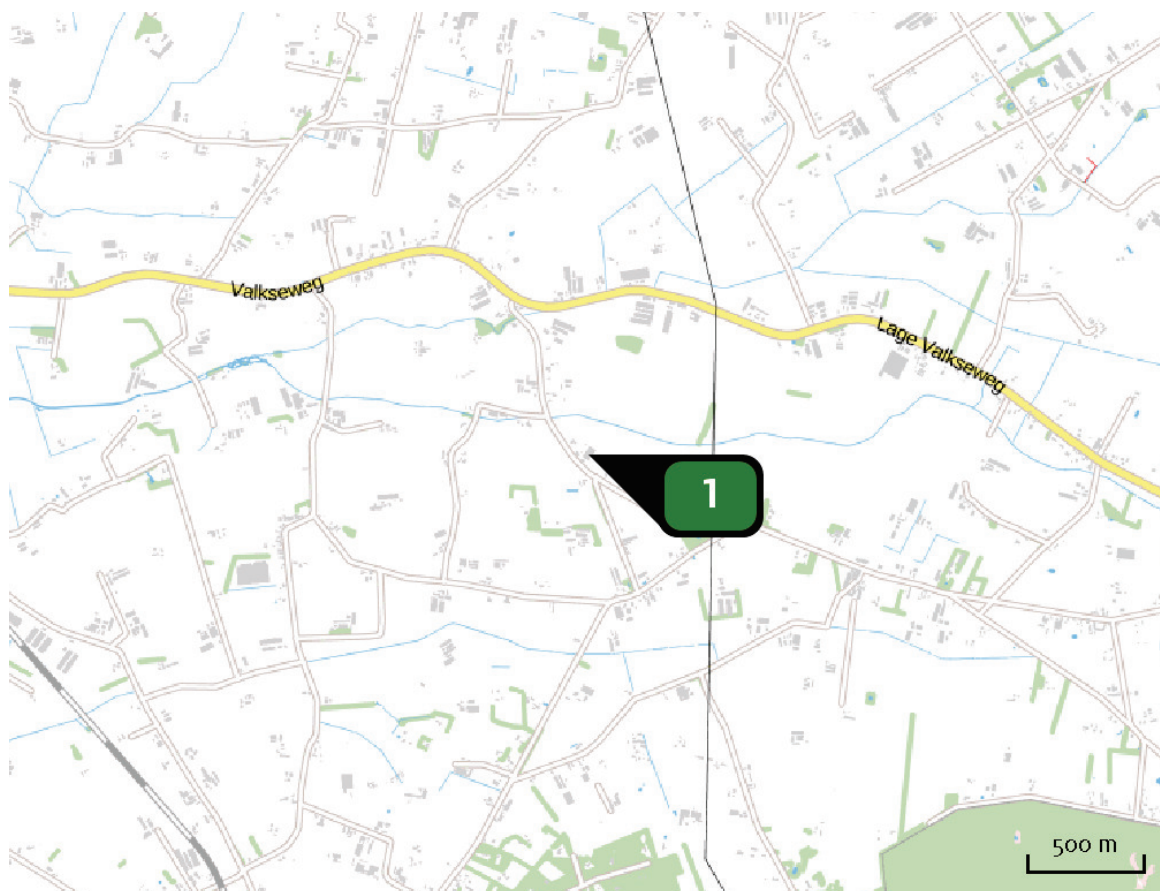
Natuurgebied	Provincie
Veluwe	Gelderland

Situatie 1	Situatie 2	Vershil
1,68	1,72	+ 0,04

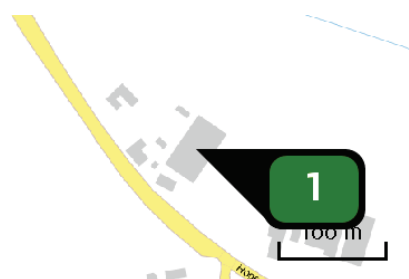
Toelichting

verschilberekening


Locatie
Situatie 1



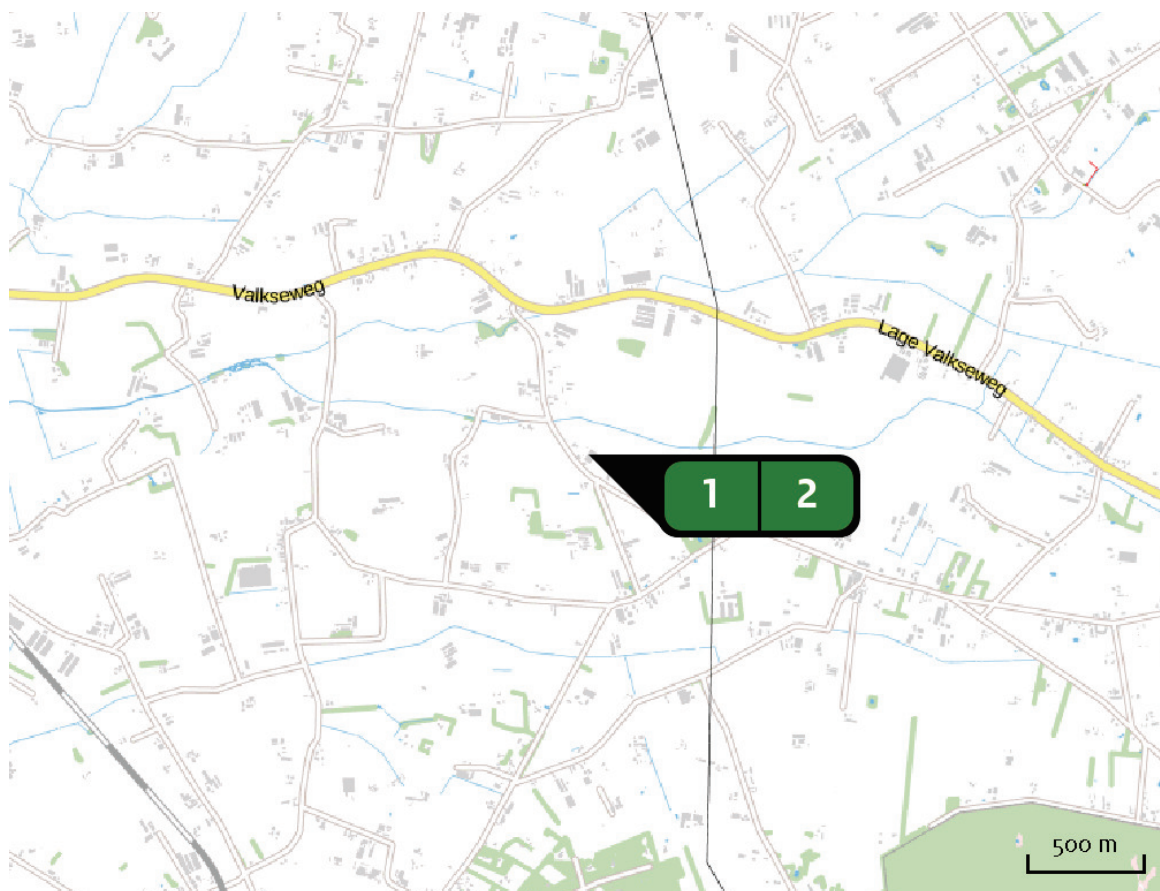
Emissie
(per bron)
Situatie 1



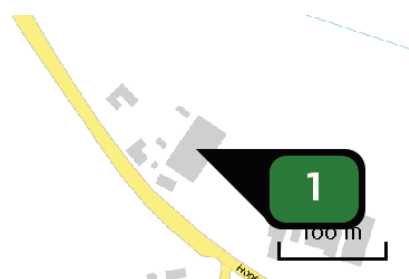
Naam **Stal E**
 Locatie (X,Y) **173160, 459739**
 Uitstoothoogte **8,9 m**
 Warmteinhoud **0,000 MW**
 NH₃ **2.348,50 kg/j**

Dier	RAV code	Omschrijving	Aantal dieren	Stof	Emissiefactor (kg/dier/j)	Emissie
	A 4.100	overige huisvestingssystemen (Rundvee; vleeskalveren tot circa 8 maanden) (Overig)	671	NH ₃	3,500	2.348,50 kg/j


Locatie
Situatie 2

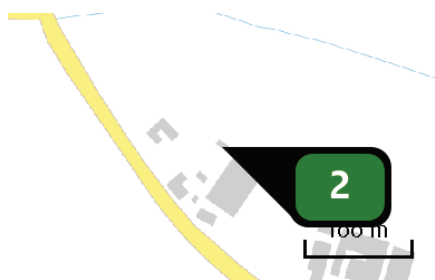


Emissie
(per bron)
Situatie 2



Naam **Stal E**
 Locatie (X,Y) **173160, 459739**
 Uitstoothoogte **8,9 m**
 Warmteinhoud **0,000 MW**
 NH3 **2.380,00 kg/j**

Dier	RAV code	Omschrijving	Aantal dieren	Stof	Emissiefactor (kg/dier/j)	Emissie
	A 4.100	overige huisvestingssystemen (Rundvee; vleeskalveren tot circa 8 maanden) (Overig)	680	NH3	3,500	2.380,00 kg/j



Naam **Stal F**
 Locatie (X,Y) **173147, 459773**
 Uitstoothoogte **4,1 m**
 Warmteinhoud **0,000 MW**
 NH3 **20,00 kg/j**

Dier	RAV code	Omschrijving	Aantal dieren	Stof	Emissiefactor (kg/dier/j)	Emissie
	K 1.100	overige huisvestingsystemen (Paarden; volwassen paarden (3 jaar en ouder)) (Overig)	4	NH3	5,000	20,00 kg/j

Algemene
depositie-
gegevens
PAS-
gebieden
(rekenjaar 2016)

Natuurgebied	Beschermingsregime	Hoogste achtergronddepositie (mol/ha/j)	Hoogste depositie Situatie 2 (mol/ha/j)	Overschrijding KDW
Veluwe	Habitatrichtlijn, Vogelrichtlijn, Beschermd natuurgebied	7.256,48	1,93	●
Binnenveld	Habitatrichtlijn, Beschermd natuurgebied	1.925,13	0,10	●
Rijntakken	Habitatrichtlijn, Vogelrichtlijn, Beschermd natuurgebied	2.560,72	0,11	●
Kolland & Overlangbroek	Habitatrichtlijn	2.791,33	0,09	●
Landgoederen Brummen	Habitatrichtlijn	2.561,20	0,07	●

Geen overschrijding*

Wel overschrijding

* Deze uitkomst wordt niet meegenomen in de toetsing aan de Nb-wet. Bij de toetsing aan de NB-wet gaat het om de relevante hexagonalen waarvoor ontwikkelingsruimte is gereserveerd.

Deposities
natuur-
gebieden



 Hoogste projectverschil (Veluwe)
  Hoogste projectverschil per natuurgebied

-  Habitatrictlijn
-  Vogelrichtlijn
-  Beschermd natuurgebied
-  Habitatrictlijn, Vogelrichtlijn
-  Habitatrictlijn, Beschermd natuurgebied
-  Vogelrichtlijn, Beschermd natuurgebied
-  Habitatrictlijn, Vogelrichtlijn, Beschermd natuurgebied

Depositie PAS-gebieden

Natuurgebied	Hectare met hoogste projectverschil (mol/ha/j)			Hoogste depositie Situatie 2 (mol/ha/j)	Overschrijding KDW	Ontwikkelingsruimte beschikbaar
	Situatie 1	Situatie 2	Verschil			
Veluwe	1,68	1,72	+ 0,04	1,93	●	✓
Binnenveld	0,10	0,10	+ 0,00	0,10	●	✓
Rijntakken	0,10	0,10	+ 0,00	0,11	●	✓
Kolland & Overlangbroek	0,08	0,09	+ 0,00	0,09	●	✓
Landgoederen Brummen	0,07	0,07	+ 0,00	0,07	●	✓

- Geen overschrijding*
- Wel overschrijding
- Ontwikkelingsruimte beschikbaar**
- Geen ontwikkelingsruimte beschikbaar
- Er is hier geen effect dat relevant is voor de uitgifte van ontwikkelingsruimte, dus de berekende toename is niet relevant voor de beoordeling

* Deze uitkomst wordt niet meegenomen in de toetsing aan de Nb-wet. Bij de toetsing aan de NB-wet gaat het om de relevante hexagonen waarvoor ontwikkelingsruimte is gereserveerd.

** Bij beoordeling van een vergunningaanvraag in het kader van de Nb-wet is vastgesteld of er voldoende ontwikkelingsruimte beschikbaar is en of dat significante verslechtering uitgesloten kan worden.

Depositie per
habitattype **Veluwe**

Habitattype	Hectare met hoogste projectverschil (mol/ha/j)			Overschrijding KDW	Ontwikkelingsruimte beschikbaar
	Situatie 1	Situatie 2	Verschil		
H2310 Stuifzandheiden met struikhei	1,68	1,72	+ 0,04	●	✓
H2330 Zandverstuivingen	1,61	1,65	+ 0,04	●	✓
H4010A Vochtige heiden (hogere zandgronden)	1,09	1,12	+ 0,03	●	✓
H9190 Oude eikenbossen	1,00	1,03	+ 0,03	●	✓
H4030 Droge heiden	1,00	1,02	+ 0,02	●	✓
H3160 Zure vennen	0,97	0,99	+ 0,02	●	✓
H9120 Beuken-eikenbossen met hulst	0,87	0,89	+ 0,02	●	✓
ZGH9190 Oude eikenbossen	0,69	0,70	+ 0,02	●	✓
H6230vka Heischrale graslanden, vochtig kalkarm	0,62	0,63	+ 0,01	●	✓
H5130 Jeneverbesstruwelen	0,52	0,53	+ 0,01	●	✓
H2320 Binnenlandse kraaiheibegroeiingen	0,48	0,49	+ 0,01	●	✓
ZGH9120 Beuken-eikenbossen met hulst	0,36	0,37	+ 0,01	●	✓
H7150 Pioniervegetaties met snavelbiezen	0,35	0,36	+ 0,01	●	✓
H7110B Actieve hoogvenen (heideveentjes)	0,35	0,36	+ 0,01	●	✓
ZGH2310 Stuifzandheiden met struikhei	0,31	0,32	+ 0,01	●	✓
H91EoC Vochtige alluviale bossen (beekbegeleidende bossen)	0,25	0,26	+ 0,01	●	✓

Habitattype	Hectare met hoogste projectverschil (mol/ha/j)			Overschrijding KDW	Ontwikkelingsruimte beschikbaar
	Situatie 1	Situatie 2	Verschil		
ZGH4030 Droge heiden	0,20	0,20	+ 0,01	●	✓
H3130 Zwakgebufferde vennen	0,16	0,16	+ 0,00	●	✓
H7230 Kalkmoerassen	0,15	0,16	+ 0,00	●	✓
ZGH4010A Vochtige heiden (hogere zandgronden)	0,15	0,16	+ 0,00	●	✓
H7140A Overgangs- en trilvenen (trilvenen)	0,06	0,06	+ 0,00	●	✓

Binnenveld

Habitattype	Hectare met hoogste projectverschil (mol/ha/j)			Overschrijding KDW	Ontwikkelingsruimte beschikbaar
	Situatie 1	Situatie 2	Verschil		
H7140A Overgangs- en trilvenen (trilvenen)	0,10	0,10	+ 0,00	●	✓
H7140B Overgangs- en trilvenen (veenmosrietlanden)	0,08	0,09	+ 0,00	●	✓
H6410 Blauwgraslanden	0,08	0,08	+ 0,00	●	✓

Rijntakken

Habitattype	Hectare met hoogste projectverschil (mol/ha/j)			Overschrijding KDW	Ontwikkelingsruimte beschikbaar
	Situatie 1	Situatie 2	Verschil		
H91Fo Droge hardhoutoibossen	0,10	0,10	+ 0,00	●	✓
H612o Stroomdalgraslanden	0,08	0,08	+ 0,00	●	✓
H91EoB Vochtige alluviale bossen (essen-iepenbossen)	0,06	0,06	+ 0,00	●	✓
H6510A Glanshaver- en vossenstaartheoilanden (glanshaver)	>0,05	0,06	+ 0,00	●	✓

Kolland & Overlangbroek

Habitattype	Hectare met hoogste projectverschil (mol/ha/j)			Overschrijding KDW	Ontwikkelingsruimte beschikbaar
	Situatie 1	Situatie 2	Verschil		
H91EoC Vochtige alluviale bossen (beekbegeleidende bossen)	0,08	0,09	+ 0,00	●	✓

Landgoederen Brummen

Habitattype	Hectare met hoogste projectverschil (mol/ha/j)			Overschrijding KDW	Ontwikkelingsruimte beschikbaar
	Situatie 1	Situatie 2	Verschil		
H6410 Blauwgraslanden	0,07	0,07	+ 0,00	●	✓
H7150 Pioniervegetaties met snavelbiezen	0,07	0,07	+ 0,00	●	✓
H3130 Zwakgebufferde vennen	0,07	0,07	+ 0,00	●	✓
H91EoC Vochtige alluviale bossen (beekbegeleidende bossen)	0,06	0,07	+ 0,00	●	✓
H9120 Beuken-eikenbossen met hulst	0,06	0,06	+ 0,00	●	✓
H6230vka Heischrale graslanden, vochtig kalkarm	0,06	0,06	+ 0,00	●	✓
H4010A Vochtige heiden (hogere zandgronden)	0,06	0,06	+ 0,00	●	✓

- Geen overschrijding*
- Wel overschrijding
- Ontwikkelingsruimte beschikbaar**
- Geen ontwikkelingsruimte beschikbaar
- Er is hier geen effect dat relevant is voor de uitgifte van ontwikkelingsruimte, dus de berekende toename is niet relevant voor de beoordeling

* Deze uitkomst wordt niet meegenomen in de toetsing aan de Nb-wet. Bij de toetsing aan de NB-wet gaat het om de relevante hexagonen waarvoor ontwikkelingsruimte is gereserveerd.

** Bij beoordeling van een vergunningaanvraag in het kader van de Nb-wet is vastgesteld of er voldoende ontwikkelingsruimte beschikbaar is en of dat significante verslechtering uitgesloten kan worden.

Disclaimer

De initiatiefnemer is zelf verantwoordelijk voor de kwaliteit van de projectinvoer en de aanvraag wordt getoetst door het bevoegd gezag. De eigenaar van AERIUS aanvaardt geen aansprakelijkheid voor de inhoud van de door de gebruiker aangeboden informatie. AERIUS is een geregistreerd handelsmerk in Europa. Alle rechten die niet expliciet worden verleend, zijn voorbehouden.

Rekenbasis

Deze berekening is tot stand gekomen op basis van:

AERIUS versie 2015.1_20160908_509b1173d7

Database versie 2015.1_20160514_9oad58c36e

Voor meer informatie over de gebruikte methodiek en data zie:

<https://www.aerius.nl/nl/factsheets/uitleg>