

Dit document is een bijlage bij het toestemmingsbesluit als bedoeld in artikel 19km, eerste lid, van de Nb-wet 1998.

Bijlage bij besluit, Vergunningaanvraag

- ▶ Kenmerken
- ▶ Emissie
- ▶ Depositie natuurgebieden
- ▶ Depositie habitattypen

Verdere toelichting over deze PDF kunt u vinden in een bijbehorende leeswijzer. Deze leeswijzer en overige documentatie is te raadplegen via: www.aerius.nl.

AERIUS REGISTER

Contact

Rechtspersoon	Inrichtingslocatie
Van Hout	Willibrordusweg 9, 5374 NE Schaijk

Activiteit

Omschrijving	AERIUS kenmerk	Bevoegd gezag
NBwet	RjtNgfmqT4vU	Provincie Gelderland

Datum berekening	Rekenjaar
16 september 2016, 08:17	2016

Sector	Deelsector
Landbouw	Stalemissies

Totale emissie

	Situatie 1	Situatie 2	Vershil
NOx	-	-	-
NH ₃	1.416,00 kg/j	1.724,00 kg/j	308,00 kg/j

Depositie

Hectare met
hoogste project-
verschil (mol/ha/j)

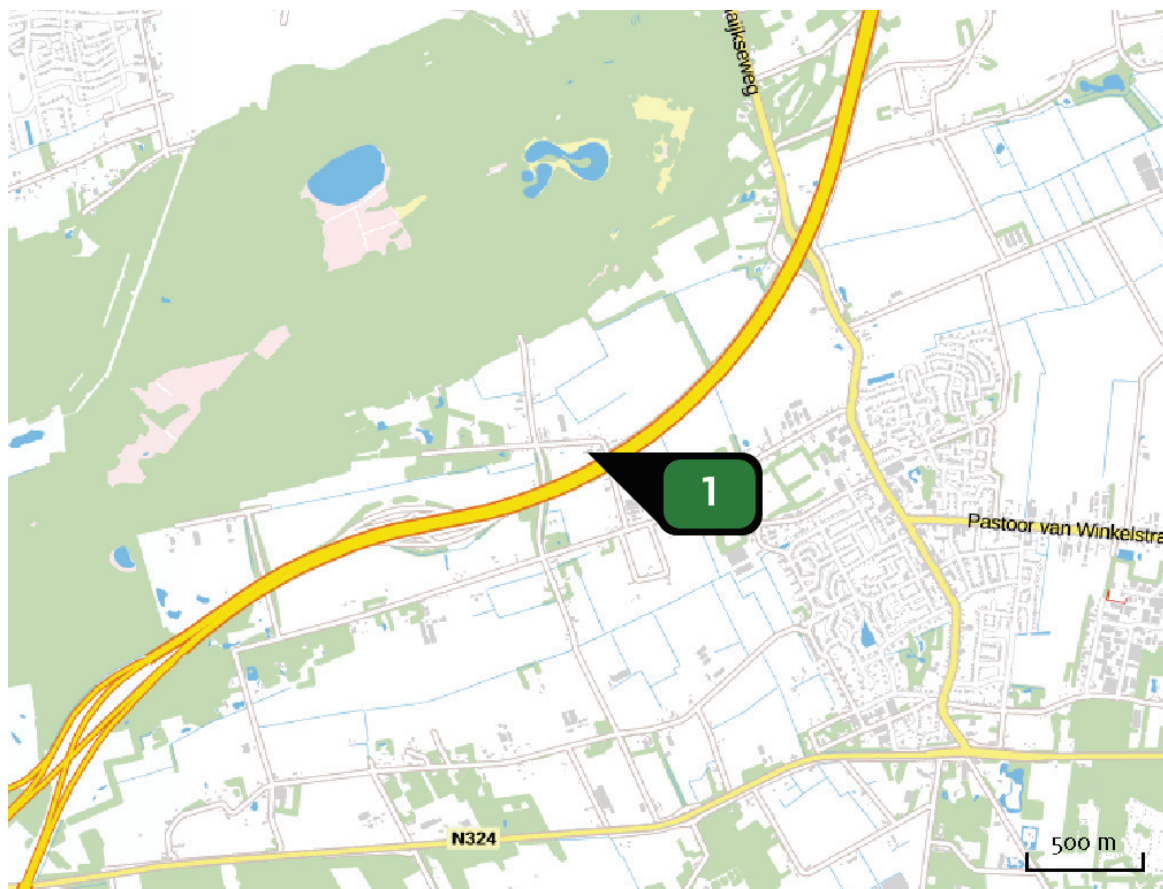
Natuurgebied	Provincie
Veluwe	Gelderland

Situatie 1	Situatie 2	Vershil
0,09	0,11	+ 0,02

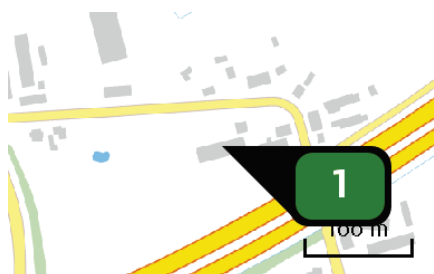
Toelichting

NBwet


Locatie
feitelijk



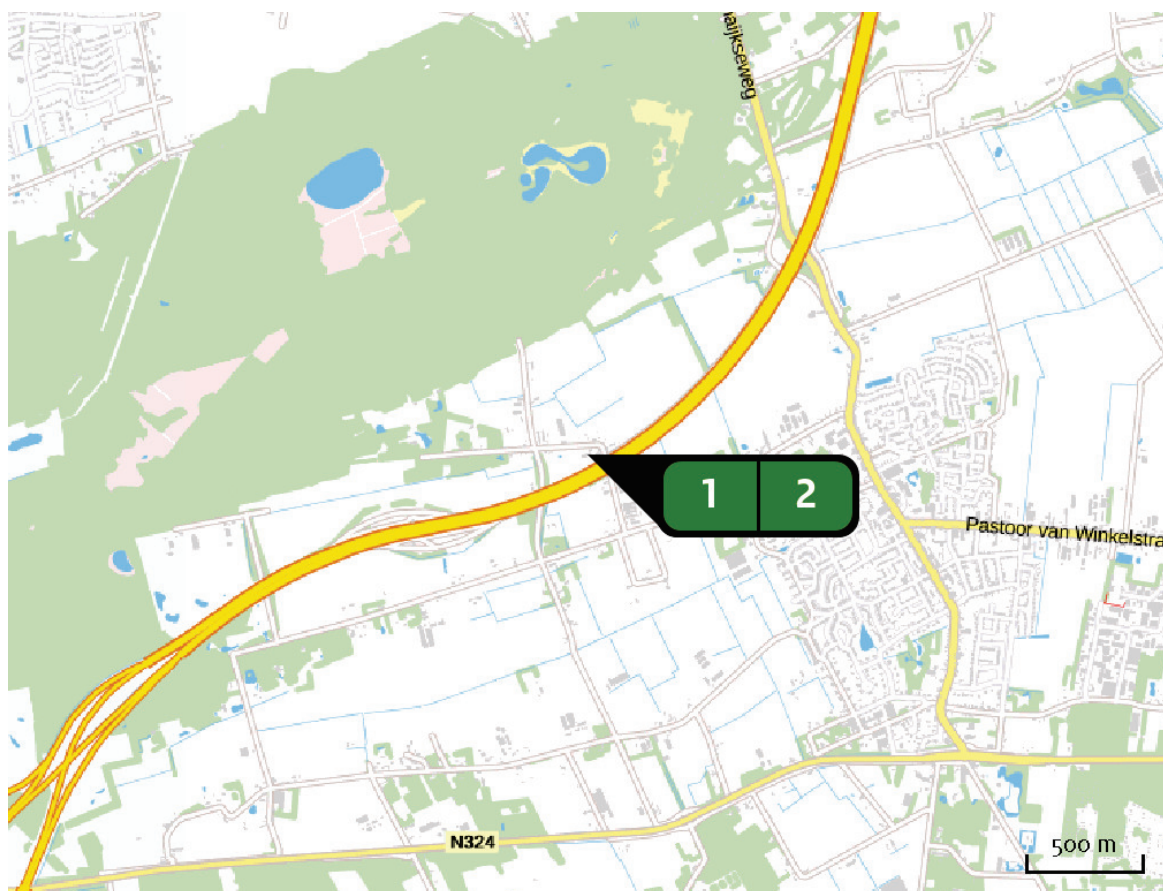
Emissie
(per bron)
feitelijk



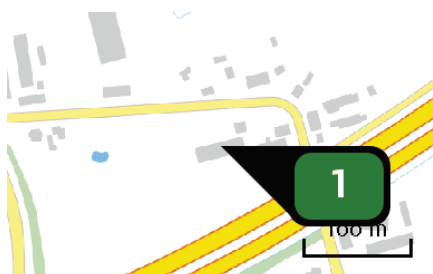
Naam **varkensstal**
 Locatie (X,Y) **170491, 417836**
 Uitstoothoogte **4,0 m**
 Warmteinhoud **0,000 MW**
 NH₃ **1.416,00 kg/j**

Dier	RAV code	Omschrijving	Aantal dieren	Stof	Emissiefactor (kg/dier/j)	Emissie
	D 3.100	overige huisvestingssystemen (Varkens; vleesvarkens, opfokberen van circa 25 kg tot 7 maanden, opfokzeugen van circa 25 kg tot eerste dekking) (Overig)	472	NH ₃	3,000	1.416,00 kg/j


Locatie
beoogd

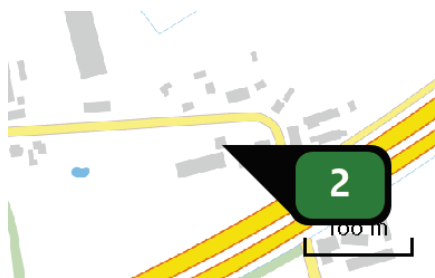


Emissie
(per bron)
beoogd




Naam **varkensstal**
 Locatie (X,Y) **170491, 417836**
 Uitstoothoogte **4,0 m**
 Warmteinhoud **0,000 MW**
 NH₃ **1.680,00 kg/j**

Dier	RAV code	Omschrijving	Aantal dieren	Stof	Emissiefactor (kg/dier/j)	Emissie
	D 3.100	overige huisvestingssystemen (Varkens; vleesvarkens, opfokberen van circa 25 kg tot 7 maanden, opfokzeugen van circa 25 kg tot eerste dekking) (Overig)	560	NH ₃	3,000	1.680,00 kg/j



Naam **jongveestal**
 Locatie (X,Y) **170510, 417851**
 Uitstoothoogte **1,5 m**
 Warmteinhoud **0,000 MW**
 NH3 **44,00 kg/j**

Dier	RAV code	Omschrijving	Aantal dieren	Stof	Emissiefactor (kg/dier/j)	Emissie
	A 3.100	overige huisvestingsystemen (Rundvee; vrouwelijk jongvee tot 2 jaar) (Overig)	10	NH3	4,400	44,00 kg/j

Algemene
depositie-
gegevens
PAS-
gebieden
(rekenjaar 2016)

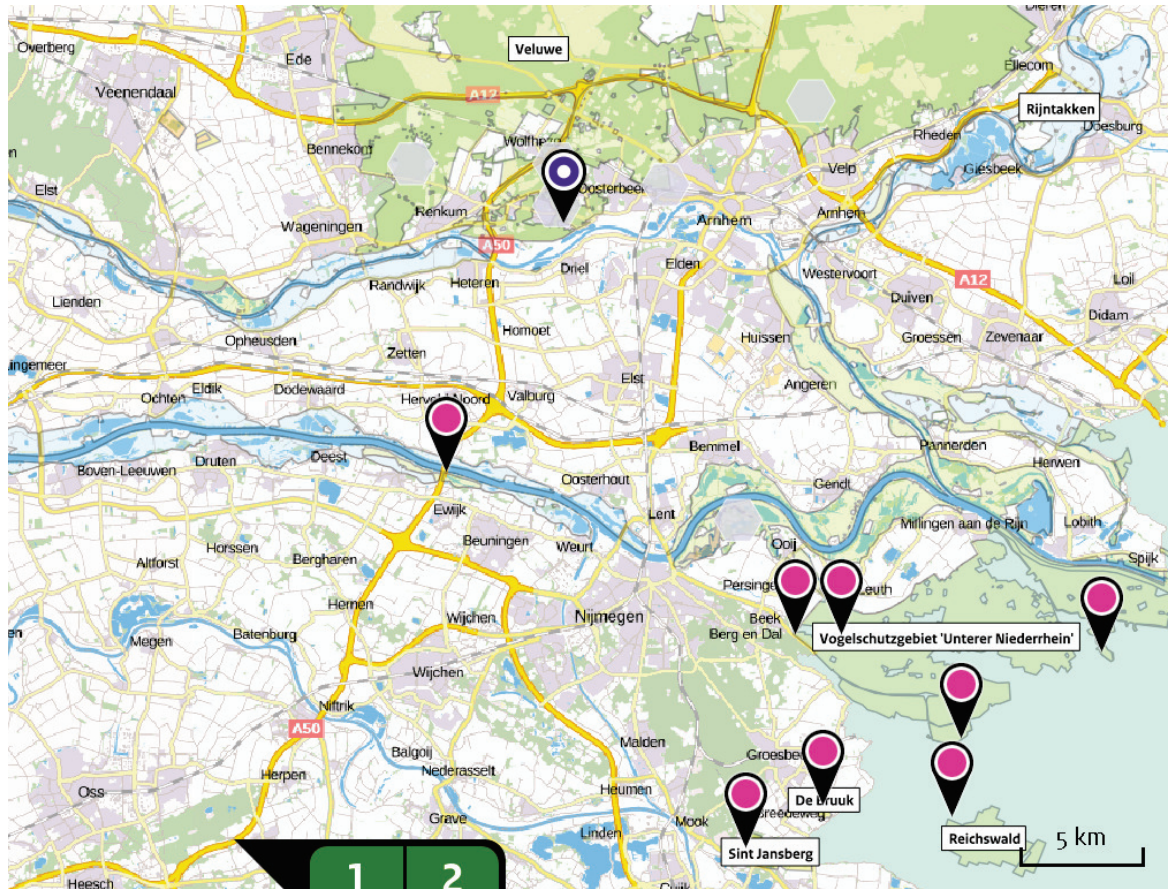
Natuurgebied	Beschermingsregime	Hoogste achtergronddepositie (mol/ha/j)	Hoogste depositie Situatie 2 (mol/ha/j)	Overschrijding KDW
Veluwe	Habitatrichtlijn, Vogelrichtlijn, Beschermd natuurgebied	2.875,84	0,11	●
Sint Jansberg	Habitatrichtlijn	2.498,73	0,10	●
Rijntakken	Habitatrichtlijn, Vogelrichtlijn, Beschermd natuurgebied	2.393,74	0,09	●
De Bruuk	Habitatrichtlijn	1.968,31	0,06	●






○ Geen overschrijding*

● Wel overschrijding

* Deze uitkomst wordt niet meegenomen in de toetsing aan de Nb-wet. Bij de toetsing aan de NB-wet gaat het om de relevante hexagonen waarvoor ontwikkelingsruimte is gereserveerd.

Depositie
natuur-
gebieden



-  Hoogste projectverschil (Veluwe)
-  Hoogste projectverschil per natuurgebied
-  Habitatrictlijn
-  Vogelrichtlijn
-  Beschermd natuurgebied
-  Habitatrictlijn, Vogelrichtlijn
-  Habitatrictlijn, Beschermd natuurgebied
-  Vogelrichtlijn, Beschermd natuurgebied
-  Habitatrictlijn, Vogelrichtlijn, Beschermd natuurgebied

Depositie PAS-gebieden

Natuurgebied	Hectare met hoogste projectverschil (mol/ha/j)			Hoogste depositie Situatie 2 (mol/ha/j)	Overschrijding KDW	Ontwikkelingsruimte beschikbaar
	Situatie 1	Situatie 2	Verschil			
Veluwe	0,09	0,11	+ 0,02	0,11	●	✓
Sint Jansberg	0,08	0,10	+ 0,02	0,10	●	✓
Rijntakken	0,07	0,09	+ 0,02	0,09	●	✓
De Bruuk	0,05	0,06	+ 0,01	0,06	●	✓

- Geen overschrijding*
- Wel overschrijding
- Ontwikkelingsruimte beschikbaar**
- Geen ontwikkelingsruimte beschikbaar
- Er is hier geen effect dat relevant is voor de uitgifte van ontwikkelingsruimte, dus de berekende toename is niet relevant voor de beoordeling

* Deze uitkomst wordt niet meegenomen in de toetsing aan de Nb-wet. Bij de toetsing aan de NB-wet gaat het om de relevante hexagonen waarvoor ontwikkelingsruimte is gereserveerd.

** Bij beoordeling van een vergunningaanvraag in het kader van de Nb-wet is vastgesteld of er voldoende ontwikkelingsruimte beschikbaar is en of dat significante verslechtering uitgesloten kan worden.

Depositie per
habitattype **Veluwe**

Habitattype	Hectare met hoogste projectverschil (mol/ha/j)			Overschrijding KDW	Ontwikkelingsruimte beschikbaar
	Situatie 1	Situatie 2	Verschil		
Hg120 Beuken-eikenbossen met hulst	0,09	0,11	+ 0,02	●	✓
Hg1EoC Vochtige alluviale bossen (beekbegeleidende bossen)	0,09	0,11	+ 0,02	●	✓
H4030 Droge heiden	0,06	0,08	+ 0,01	●	✓
Hg190 Oude eikenbossen	0,06	0,07	+ 0,01	●	✓
H6230vka Heischrale graslanden, vochtig kalkarm	0,04	>0,05	+ 0,01	●	✓

Sint Jansberg

Habitattype	Hectare met hoogste projectverschil (mol/ha/j)			Overschrijding KDW	Ontwikkelingsruimte beschikbaar
	Situatie 1	Situatie 2	Verschil		
ZGHg120 Beuken-eikenbossen met hulst	0,08	0,10	+ 0,02	●	✓
Hg120 Beuken-eikenbossen met hulst	0,08	0,09	+ 0,02	●	✓
H7210 Galigaanmoerassen	0,07	0,09	+ 0,02	●	✓
Hg1EoC Vochtige alluviale bossen (beekbegeleidende bossen)	>0,05	0,06	+ 0,01	●	✓

Rijntakken

Habitattype	Hectare met hoogste projectverschil (mol/ha/j)			Overschrijding KDW	Ontwikkelingsruimte beschikbaar
	Situatie 1	Situatie 2	Verschil		
H6120 Stroomdalgraslanden	0,07	0,09	+ 0,02	●	✓
H3150baz Meren met krabbenscheer en fonteinkruiden, buiten afgesloten zeearmen	0,06	0,07	+ 0,01	●	⊘
H91EoB Vochtige alluviale bossen (essen-iepenbossen)	0,06	0,07	+ 0,01	○	✓
H6510A Glanshaver- en vossenstaartheooilanden (glanshaver)	0,06	0,07	+ 0,01	●	✓
H91Fo Droge hardhoutooibossen	0,04	>0,05	+ 0,01	●	✓
ZGH91EoB Vochtige alluviale bossen (essen-iepenbossen)	0,04	>0,05	+ 0,01	○	⊘
H6430C Ruigten en zomen (droge bosranden)	0,04	>0,05	+ 0,01	○	⊘

De Bruuk

Habitattype	Hectare met hoogste projectverschil (mol/ha/j)			Overschrijding KDW	Ontwikkelingsruimte beschikbaar
	Situatie 1	Situatie 2	Verschil		
H6410 Blauwgraslanden	0,05	0,06	+ 0,01	●	✓

- Geen overschrijding*
- Wel overschrijding
- ✓ Ontwikkelingsruimte beschikbaar**
- ⊗ Geen ontwikkelingsruimte beschikbaar
- ⊘ Er is hier geen effect dat relevant is voor de uitgifte van ontwikkelingsruimte, dus de berekende toename is niet relevant voor de beoordeling

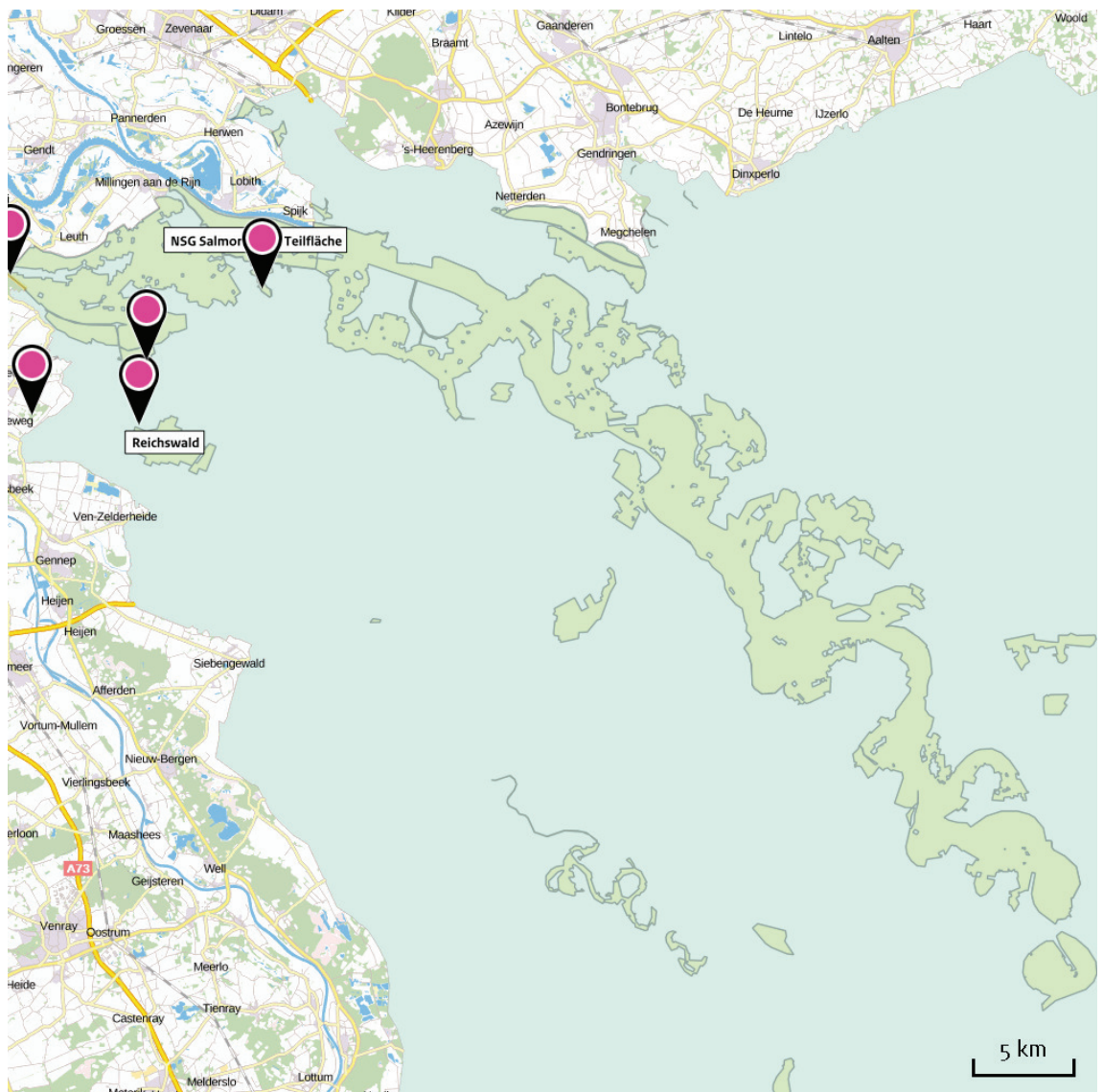
* Deze uitkomst wordt niet meegenomen in de toetsing aan de Nb-wet. Bij de toetsing aan de NB-wet gaat het om de relevante hexagonalen waarvoor ontwikkelingsruimte is gereserveerd.

** Bij beoordeling van een vergunningaanvraag in het kader van de Nb-wet is vastgesteld of er voldoende ontwikkelingsruimte beschikbaar is en of dat significante verslechtering uitgesloten kan worden.

Depositie
buitenland

Duitsland

Natuurgebied	Hectare met hoogste projectverschil (mol/ha/j)		
	Situatie 1	Situatie 2	Verschil
Vogelschutzgebiet 'Unterer Niederrhein'	0,10	0,13	+ 0,02
Wyler Meer (Teilfläche des NSG Düffel)	0,06	0,07	+ 0,01
NSG Salmorth, nur Teilfläche	0,04	>0,05	+ 0,01
Reichswald	0,04	>0,05	+ 0,01
NSG Kranenburger Bruch	0,04	>0,05	+ 0,01





Hoogste projectverschil (Veluwe)



Hoogste projectverschil per
natuurgebied

Disclaimer

De initiatiefnemer is zelf verantwoordelijk voor de kwaliteit van de projectinvoer en de aanvraag wordt getoetst door het bevoegd gezag. De eigenaar van AERIUS aanvaardt geen aansprakelijkheid voor de inhoud van de door de gebruiker aangeboden informatie. AERIUS is een geregistreerd handelsmerk in Europa. Alle rechten die niet expliciet worden verleend, zijn voorbehouden.

Rekenbasis

Deze berekening is tot stand gekomen op basis van:

AERIUS versie 2015.1_20160908_509b1173d7

Database versie 2015.1_20160514_9oad58c36e

Voor meer informatie over de gebruikte methodiek en data zie:

<https://www.aerius.nl/nl/factsheets/uitleg>