Detail 1
parkeerverbod Beatrixlaan,
Schuttersstraat, Juliaenstraat,
Baerjenstraat, Kastanjelaan

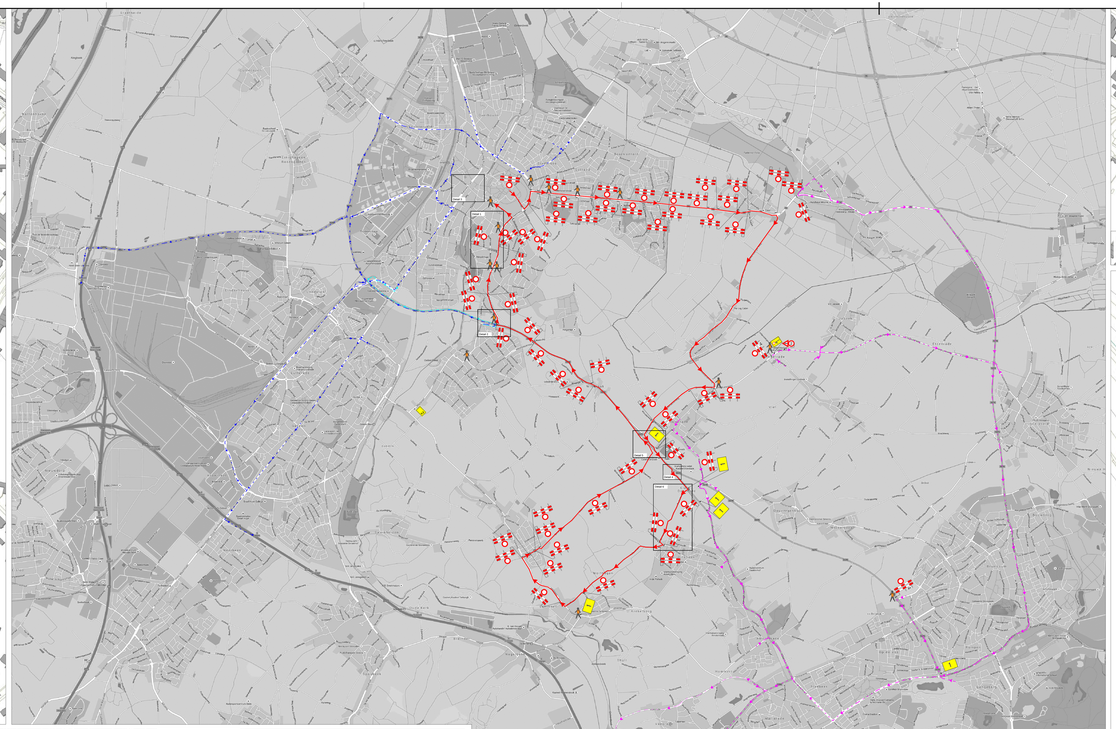

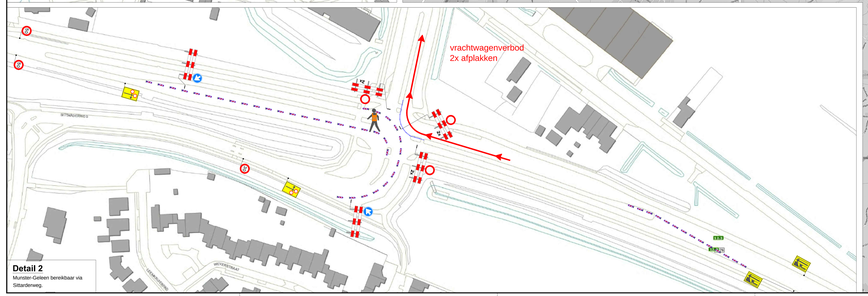

Detail 2
Munster-Geleen bereikbaar via
Sittardeweg.

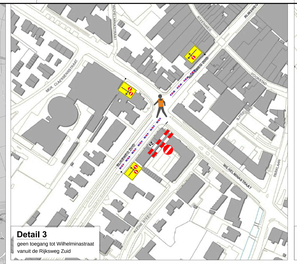

Detail 3
geen toegang tot Wilhelminastraat
vanuit de Rijksweg Zuid

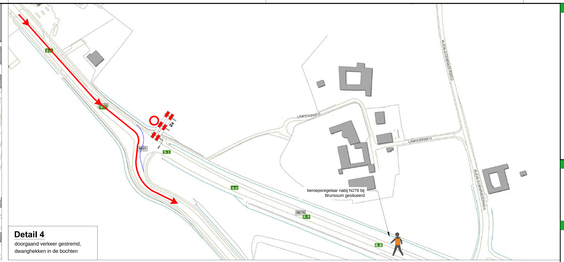

Detail 4
doorgaand verkeer gestremd,
dwangheekken in de bochten

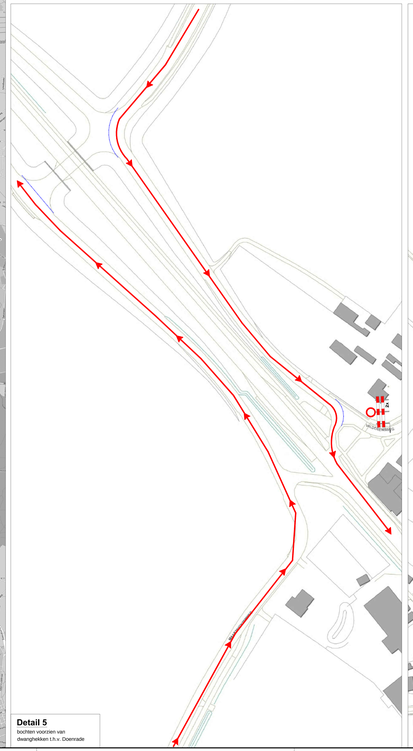

Detail 5
bochten voorzien van
dwangheekken t.h.v. Doernrade

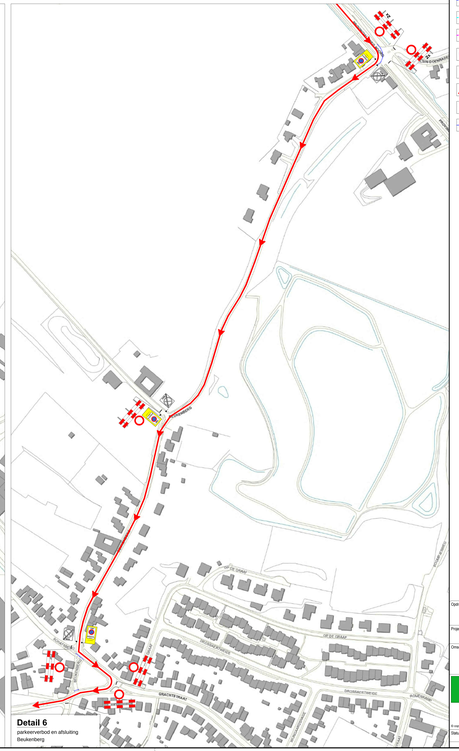

Detail 6
parkeerverbod en afsluiting
Beukenberg

Locatie

Opmerkingen

Bij annulage verkeersborden (afsluitingen e.d.):
min. 2 weken voor aanvang werk infobriefje plaatsen.
Conflicterende bebording afplakken/afdekken.
Bij gebruik van tape mag het al te plakken bord niet beschadigd raken)
voor deactivering (zowel van is aangebracht) - aanbrengen van de
vermelde in de publicatiebladen werk in uitvoering Bba en Bbb van de CROW.

Legenda

- route plowgeroute
- omleidingsroute R
- omleidingsroute Q
- omleidingsroute S
- tekstbord, reflectietasse III
- geleidebaken
- RVV-bord reflectietasse III
- bereikbaarheidsstaat
- dwangheekken

Bij annulering verkeersborden
voor gebruik van deze tekening 23-9-2016

1 2

Opdrachtgever:

Project: Eneco Tour Sittard 2016
Plowgeroute

Omschrijving: Situatietekening verkeersmaatregelen
afzettingsplan

bam verkeersdetection

Schaal: n.v.t.	Opsteller: Tessa Corritert	Kwal:	
Formaat: A3	Versienummer: 1 van 1	Beoordeel:	Naam:
		Kwal:	Naam:
Tekeningnummer: A3:1:10		Vrijgeven:	Naam:
Kv-kaartnr: 518002/1/002			
Status: **DEFINITIEF**	Versie: B	Datum: 21-06-2016	

© HVDKA/Projecten 2016/Eneco Tour 2016/Ontw. Verkeersmaatregelen/A3 ok Rd.dwg