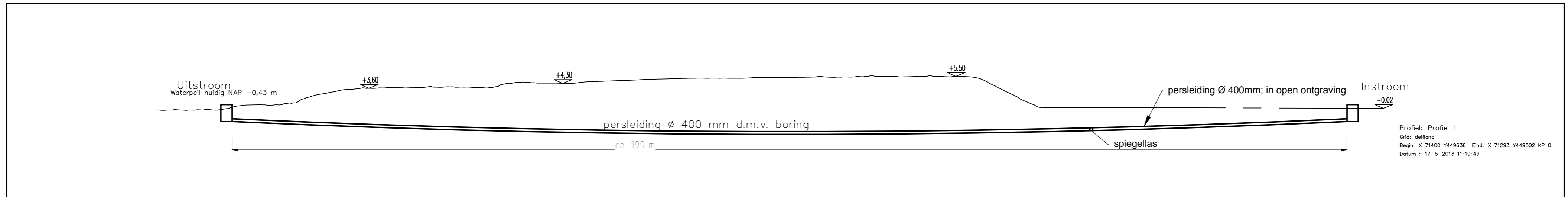


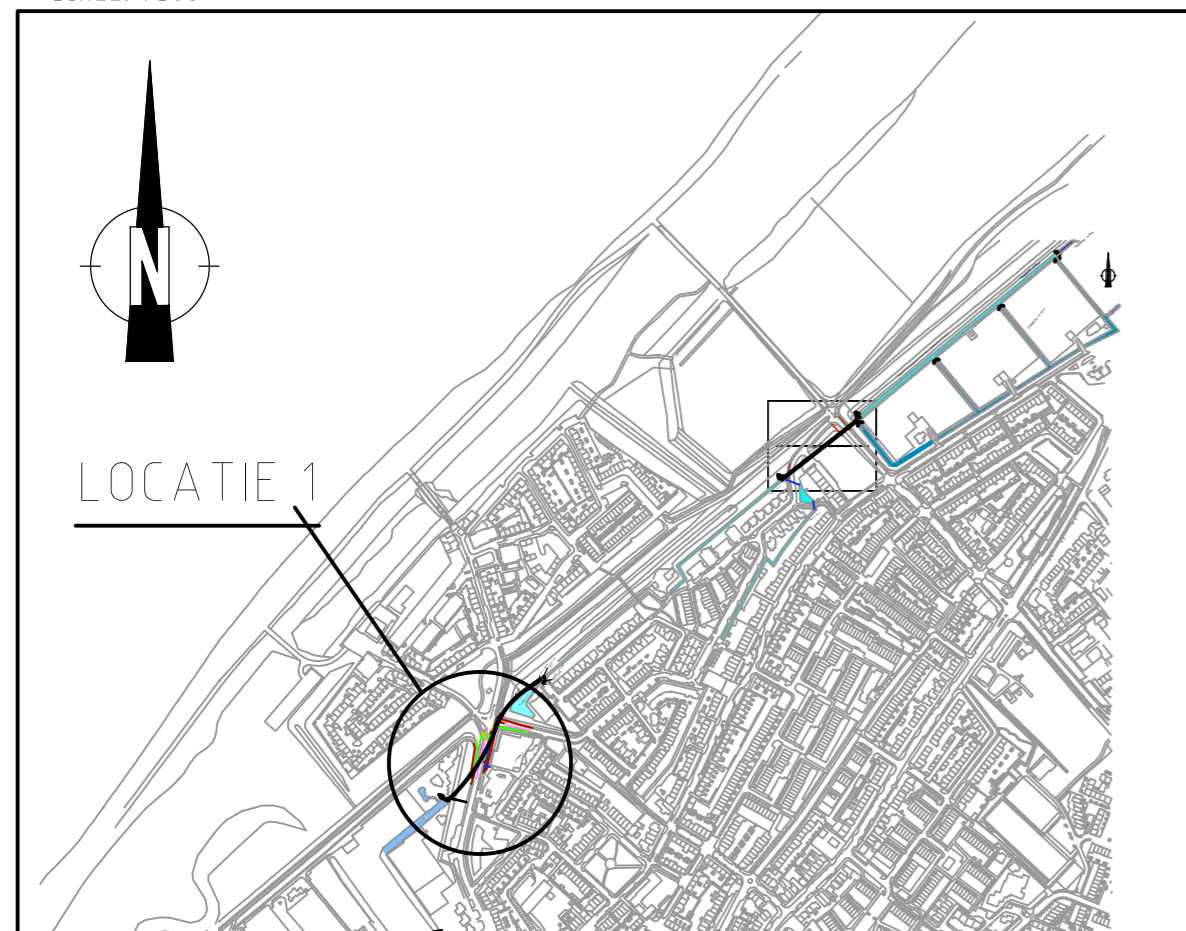
### Bovenaanzicht Locatie 1

schaal 1:500



### Lengteprofiel Locatie 1

schaal 1:500

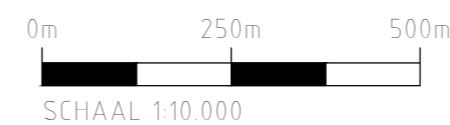


### LEGENDA

- boezemwater
- polderwater
- bebouwing
- kadastrale grens
- gbkn
- locatie profiel
- waterleiding
- data kabel
- mantelbuis
- riool
- elektra kabel
- gasleiding

### OPMERKINGEN

- maten in mm, tenzij anders aangegeven
- hoogtematen in m t.o.v. NAP
- kabel en leidinginformatie ter indicatie



WIJZ:	DOOR:	OMSCHRIJVING WIJZIGING :	DATUM WIJZIGING:
A	A . v . S.	pompcapaciteit gewijzigd	08-06-2016
..	..	..	..
..	..	..	..



Sector: **Project Management Bureau**  
 Team: **Projectmanagement Techniek en Ondersteuning**  
 Contact adres: **POSTBUS 3061, 2601 DB, DELFT** [www.hhdelfland.nl](http://www.hhdelfland.nl)

### 701736 Duikerverbinding Ter Heijde

Lokatie: **Heijdseweg , Monster**  
 Onderwerp: **Variant 4 - locatie 1**  
 Soort tek.: **Schetsontwerp, situatie en dwarsprofielen**

Status: **DEFINITIEF**

Getekend:	Naam:	Datum:	Par.:	Schaal:	Formaat:
	A van Schoonhoven	16-04-2015		zie tek.	A2
Gecontroleerd:	K vd Zanden			Besteknr. --	Prj-nr.: 701736
Projectleider:				Archiefnr. <b>701736-SO-004</b>	
Opdrachtgever:					