

Dit document is een bijlage bij het toestemmingsbesluit als bedoeld in artikel 19km, eerste lid, van de Nb-wet 1998.

Bijlage bij besluit, Vergunningaanvraag

- ▶ Kenmerken
- ▶ Emissie
- ▶ Depositie natuurgebieden
- ▶ Depositie habitattypen

Verdere toelichting over deze PDF kunt u vinden in een bijbehorende leeswijzer. Deze leeswijzer en overige documentatie is te raadplegen via: www.aerius.nl.

AERIUS REGISTER

Contact

Rechtspersoon	Inrichtingslocatie
E. Verbeek	Schansweg 13, 6741 NC Lunteren

Activiteit

Omschrijving	AERIUS kenmerk	Bevoegd gezag
Schansweg 13 te Lunteren	RtyrXeJzD8aB	Provincie Gelderland

Datum berekening	Rekenjaar
29 augustus 2016, 08:42	2016

Sector	Deelsector
Landbouw	Stalemissies

Totale emissie

	Situatie 1	Situatie 2	Vershil
NOx	-	-	-
NH ₃	13.559,10 kg/j	13.400,10 kg/j	-159,00 kg/j

Depositie

Hectare met
hoogste project-
verschil (mol/ha/j)

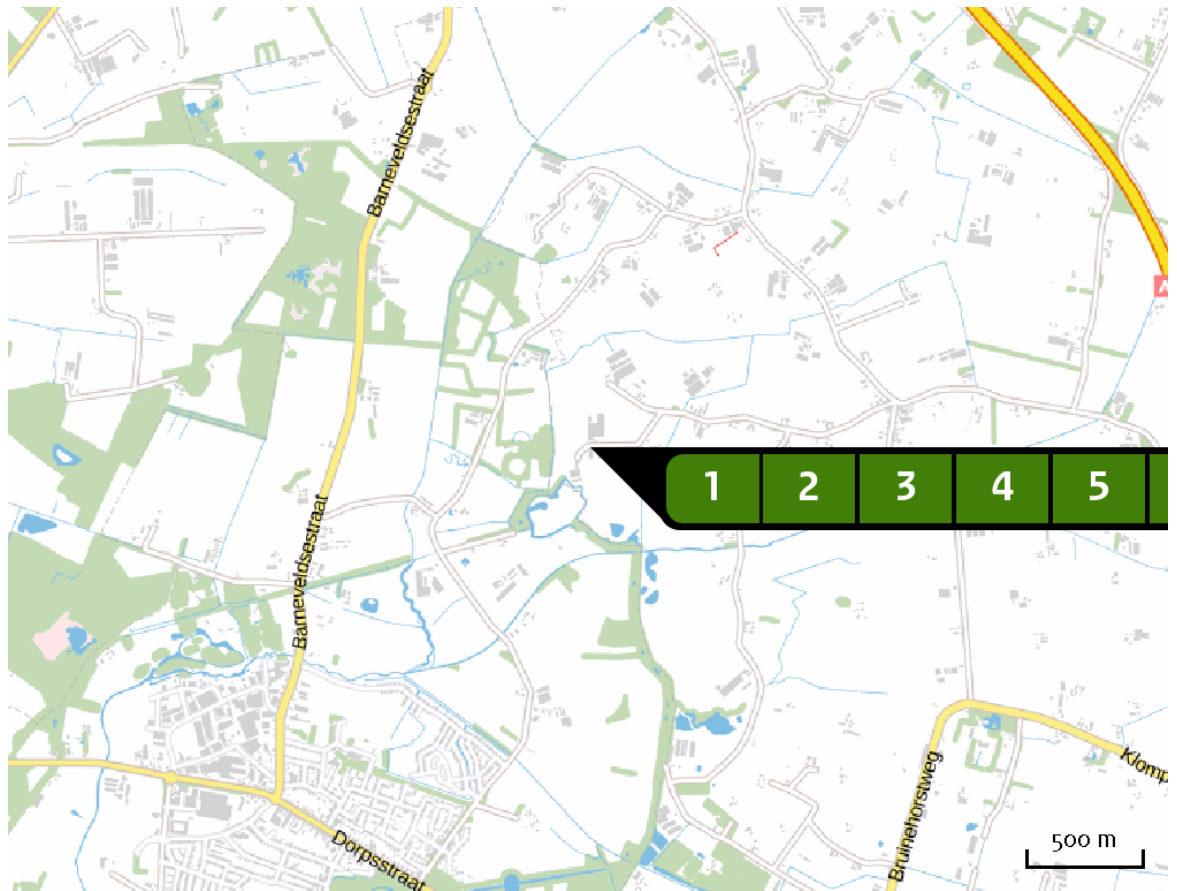
Natuurgebied	Provincie
Veluwe	Gelderland

Situatie 1	Situatie 2	Vershil
0,87	0,91	+ 0,04

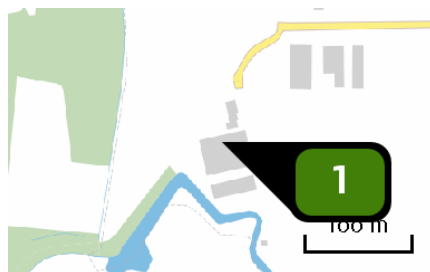
Toelichting

aanvraag natuurbeschermingsvergunning

Locatie
Situatie 1

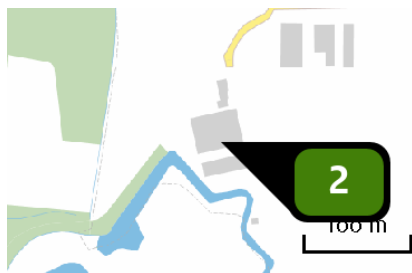


Emissie
(per bron)
Situatie 1



Naam **Bron 1**
 Locatie (X,Y) **166607, 455470**
 Uitstoothoogte **1,5 m**
 Warmteinhoud **0,000 MW**
 NH₃ **413,00 kg/j**

Dier	RAV code	Omschrijving	Aantal dieren	Stof	Emissiefactor (kg/dier/j)	Emissie
	E 2.9.1	grondhuisvesting met mestbeluchting via buizen; grondhuisvesting met mestbeluchting via buizen onder de beun (Kippen; legkippen en (groot-)ouderdieren van legrassen) (BWL 2001.10.V2)	3.304	NH ₃	0,125	413,00 kg/j



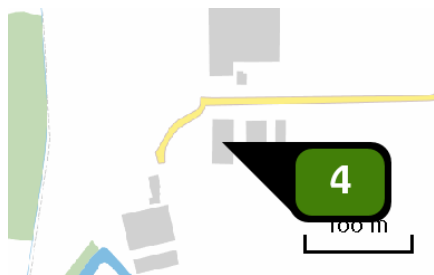
Naam **Bron 2**
 Locatie (X,Y) **166614, 455450**
 Uitstoothoogte **1,5 m**
 Warmteinhoud **0,000 MW**
 NH3 **413,00 kg/j**

Dier	RAV code	Omschrijving	Aantal dieren	Stof	Emissiefactor (kg/dier/j)	Emissie
	E 2.9.1	grondhuisvesting met mestbeluchting via buizen; grondhuisvesting met mestbeluchting via buizen onder de beun (Kippen; legkippen en (groot-)ouderdieren van legrassen) (BWL 2001.10.V2)	3.304	NH3	0,125	413,00 kg/j



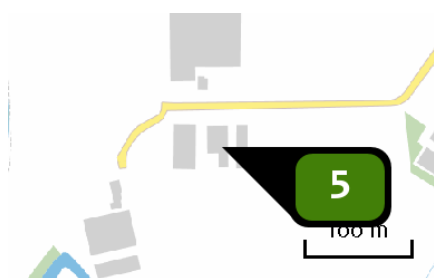
Naam **Bron 3**
 Locatie (X,Y) **166620, 455428**
 Uitstoothoogte **1,5 m**
 Warmteinhoud **0,000 MW**
 NH3 **378,00 kg/j**

Dier	RAV code	Omschrijving	Aantal dieren	Stof	Emissiefactor (kg/dier/j)	Emissie
	E 2.9.1	grondhuisvesting met mestbeluchting via buizen; grondhuisvesting met mestbeluchting via buizen onder de beun (Kippen; legkippen en (groot-)ouderdieren van legrassen) (BWL 2001.10.V2)	3.024	NH3	0,125	378,00 kg/j



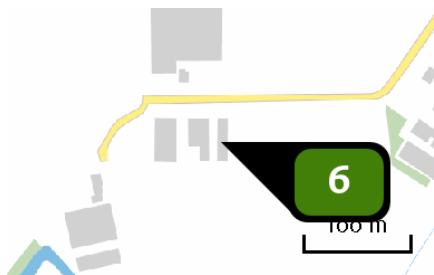
Naam **Bron 4**
 Locatie (X,Y) **166679, 455540**
 Uitstoothoogte **1,5 m**
 Warmteinhoud **0,000 MW**
 NH3 **2.720,00 kg/j**

Dier	RAV code	Omschrijving	Aantal dieren	Stof	Emissiefactor (kg/dier/j)	Emissie
	E 1.100	overige huisvestingsystemen niet-batterijhuisvesting (Kippen; opfokhennen en hanen van legrassen; jonger dan 18 weken) (Overig)	16.000	NH3	0,170	2.720,00 kg/j



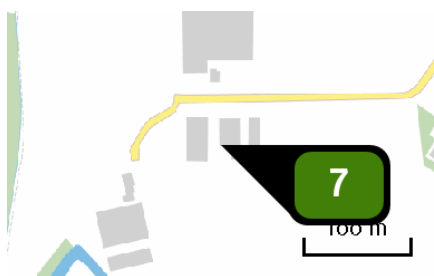
Naam **Bron 5**
 Locatie (X,Y) **166715, 455540**
 Uitstoothoogte **1,5 m**
 Warmteinhoud **0,000 MW**
 NH3 **1.020,00 kg/j**

Dier	RAV code	Omschrijving	Aantal dieren	Stof	Emissiefactor (kg/dier/j)	Emissie
	E 1.7	grondhuisvesting (strooiselvloer, roostervloer) (Kippen; opfokhennen en hanen van legrassen; jonger dan 18 weken) (BWL 2001.06)	6.000	NH3	0,170	1.020,00 kg/j



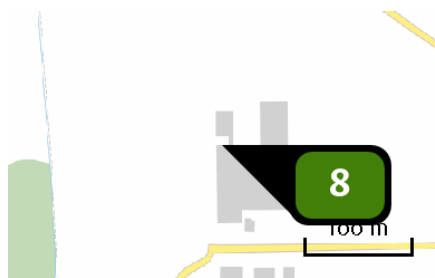
Naam **Bron 6**
 Locatie (X,Y) **166732, 455538**
 Uitstoothoogte **1,5 m**
 Warmteinhoud **0,000 MW**
 NH3 **1.020,00 kg/j**

Dier	RAV code	Omschrijving	Aantal dieren	Stof	Emissiefactor (kg/dier/j)	Emissie
	E 1.7	grondhuisvesting (strooiselvloer, roostervloer) (Kippen; opfokhennen en hanen van legrassen; jonger dan 18 weken) (BWL 2001.06)	6.000	NH3	0,170	1.020,00 kg/j



Naam **Bron 7**
 Locatie (X,Y) **166702, 455535**
 Uitstoothoogte **1,5 m**
 Warmteinhoud **0,000 MW**
 NH3 **14,30 kg/j**

Dier	RAV code	Omschrijving	Aantal dieren	Stof	Emissiefactor (kg/dier/j)	Emissie
	B 1.100	overige huisvestingssystemen (Schapen; schapen ouder dan 1 jaar, inclusief lammeren tot 45 kg) (Overig)	16	NH3	0,700	11,20 kg/j
	K 3.100	overige huisvestingssystemen (Paarden; volwassen pony's (3 jaar en ouder)) (Overig)	1	NH3	3,100	3,10 kg/j



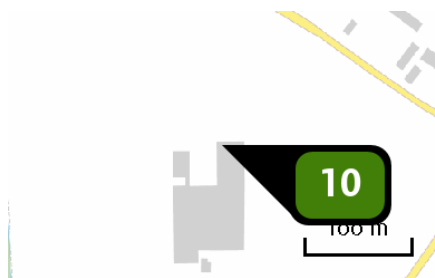
Naam **Bron 8**
 Locatie (X,Y) **166671, 455674**
 Uitstoothoogte **2,4 m**
 Warmteinhoud **0,000 MW**
 NH3 **2.160,00 kg/j**

Dier	RAV code	Omschrijving	Aantal dieren	Stof	Emissiefactor (kg/dier/j)	Emissie
	E 2.11.1	volièrehuisvesting; minimaal 50% van de leefruimte is rooster met daaronder een mestband. Mestbanden minimaal eenmaal per week afdraaien. Roosters minimaal in twee etages. (Kippen; legkippen en (groot-)ouderdieren van legrassen) (BWL 2004.09.V1)	24.000	NH3	0,090	2.160,00 kg/j



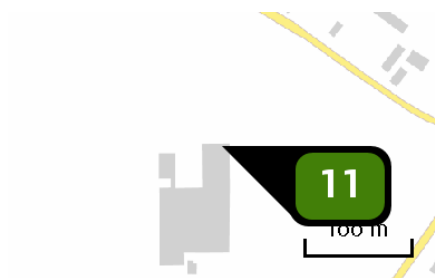
Naam **Bron 9**
 Locatie (X,Y) **166696, 455713**
 Uitstoothoogte **4,0 m**
 Warmteinhoud **0,000 MW**
 NH3 **2.628,00 kg/j**

Dier	RAV code	Omschrijving	Aantal dieren	Stof	Emissiefactor (kg/dier/j)	Emissie
	E 2.11.1	volièrehuisvesting; minimaal 50% van de leefruimte is rooster met daaronder een mestband. Mestbanden minimaal eenmaal per week afdraaien. Roosters minimaal in twee etages. (Kippen; legkippen en (groot-)ouderdieren van legrassen) (BWL 2004.09.V1)	29.200	NH3	0,090	2.628,00 kg/j



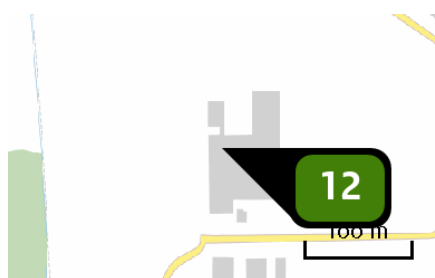
Naam **Bron 10**
 Locatie (X,Y) **166712, 455712**
 Uitstoothoogte **3,0 m**
 Warmteinhoud **0,000 MW**
 NH3 **1.051,20 kg/j**

Dier	RAV code	Omschrijving	Aantal dieren	Stof	Emissiefactor (kg/dier/j)	Emissie
	E 2.11.1	volièrehuisvesting; minimaal 50% van de leefruimte is rooster met daaronder een mestband. Mestbanden minimaal eenmaal per week afdraaien. Roosters minimaal in twee etages. (Kippen; legkippen en (groot-)ouderdieren van legrassen) (BWL 2004.09.V1)	11.680	NH3	0,090	1.051,20 kg/j



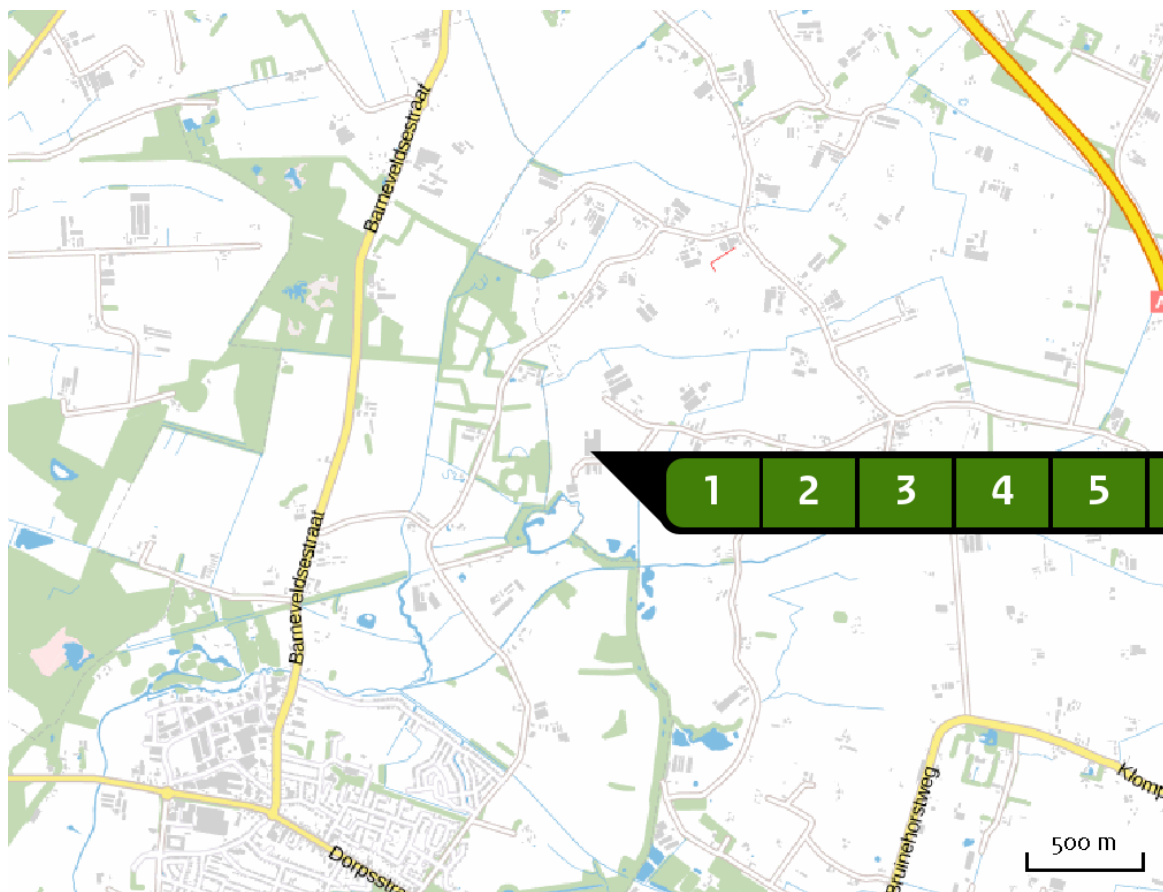
Naam **Bron 11**
 Locatie (X,Y) **166725, 455713**
 Uitstoothoogte **3,0 m**
 Warmteinhoud **0,000 MW**
 NH3 **1.576,80 kg/j**

Dier	RAV code	Omschrijving	Aantal dieren	Stof	Emissiefactor (kg/dier/j)	Emissie
	E 2.11.1	volièrehuisvesting; minimaal 50% van de leefruimte is rooster met daaronder een mestband. Mestbanden minimaal eenmaal per week afdraaien. Roosters minimaal in twee etages. (Kippen; legkippen en (groot-)ouderdieren van legrassen) (BWL 2004.09.V1)	17.520	NH3	0,090	1.576,80 kg/j

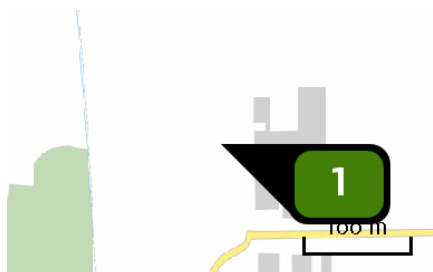


Naam **Bron 12**
 Locatie (X,Y) **166679, 455662**
 Uitstoothoogte **1,5 m**
 Warmteinhoud **0,000 MW**
 Temporele variatie **Dierverblijven (Alleen NH3)**
 NH3 **164,80 kg/j**

Locatie
Situatie 2

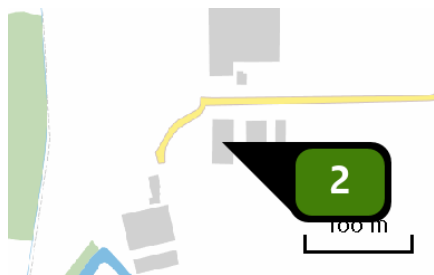


Emissie
(per bron)
Situatie 2



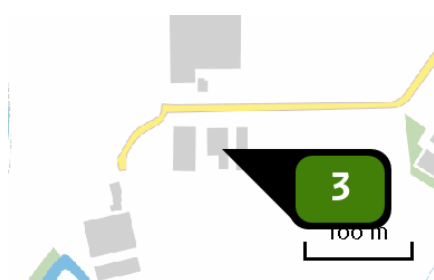
Naam **Bron 1**
 Locatie (X,Y) **166635, 455662**
 Uitstoothoogte **7,6 m**
 Warmteinhoud **0,000 MW**
 NH3 **1.045,00 kg/j**

Dier	RAV code	Omschrijving	Aantal dieren	Stof	Emissiefactor (kg/dier/j)	Emissie
	E 2.11.2.1	volièrehuisvesting; 45 - 55% van de leefruimte roosters met daaronder een mestband met beluchting. Mestbanden minimaal tweemaal per week afdraaien. Roosters minimaal in twee etages; beluchtingcapaciteit minimaal 0,2 m ³ per dier per uur (Kippen; legkippen en (groot-)ouderdieren van legrassen) (BWL 2004.10.V2)	19.000	NH3	0,055	1.045,00 kg/j



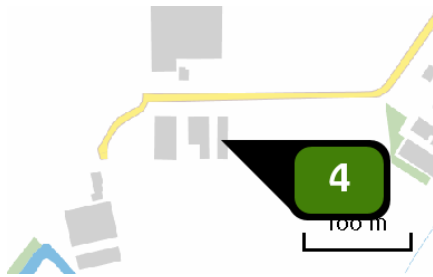
Naam **Bron 4**
 Locatie (X,Y) **166679, 455540**
 Uitstoothoogte **1,5 m**
 Warmteinhoud **0,000 MW**
 NH3 **2.720,00 kg/j**

Dier	RAV code	Omschrijving	Aantal dieren	Stof	Emissiefactor (kg/dier/j)	Emissie
	E 1.100	overige huisvestingssystemen niet-batterijhuisvesting (Kippen; opfokhennen en hanen van legrassen; jonger dan 18 weken) (Overig)	16.000	NH3	0,170	2.720,00 kg/j




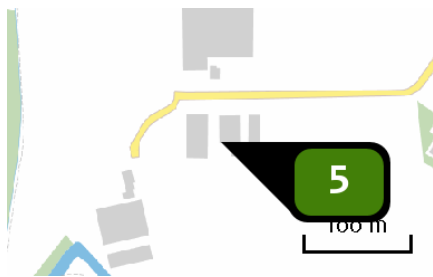
Naam **Bron 5**
 Locatie (X,Y) **166715, 455540**
 Uitstoothoogte **1,5 m**
 Warmteinhoud **0,000 MW**
 NH3 **1.020,00 kg/j**

Dier	RAV code	Omschrijving	Aantal dieren	Stof	Emissiefactor (kg/dier/j)	Emissie
	E 1.7	grondhuisvesting (strooiselvloer, roostervloer) (Kippen; opfokhennen en hanen van legrassen; jonger dan 18 weken) (BWL 2001.06)	6.000	NH3	0,170	1.020,00 kg/j



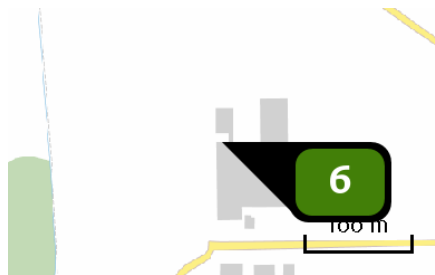
Naam **Bron 6**
 Locatie (X,Y) **166732, 455538**
 Uitstoothoogte **1,5 m**
 Warmteinhoud **0,000 MW**
 NH3 **1.020,00 kg/j**

Dier	RAV code	Omschrijving	Aantal dieren	Stof	Emissiefactor (kg/dier/j)	Emissie
	E 1.7	grondhuisvesting (strooiselvloer, roostervloer) (Kippen; opfokhennen en hanen van legrassen; jonger dan 18 weken) (BWL 2001.06)	6.000	NH3	0,170	1.020,00 kg/j



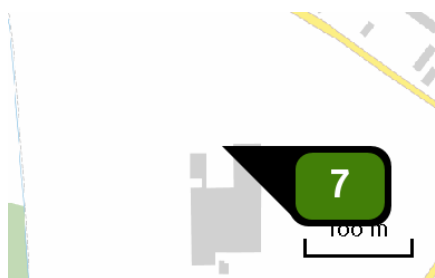
Naam **Bron 7**
 Locatie (X,Y) **166702, 455535**
 Uitstoothoogte **1,5 m**
 Warmteinhoud **0,000 MW**
 NH3 **14,30 kg/j**

Dier	RAV code	Omschrijving	Aantal dieren	Stof	Emissiefactor (kg/dier/j)	Emissie
	B 1.100	overige huisvestingssystemen (Schapen; schapen ouder dan 1 jaar, inclusief lammeren tot 45 kg) (Overig)	16	NH3	0,700	11,20 kg/j
	K 3.100	overige huisvestingssystemen (Paarden; volwassen pony's (3 jaar en ouder)) (Overig)	1	NH3	3,100	3,10 kg/j



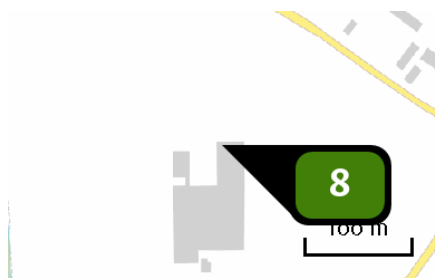
Naam **Bron 8**
 Locatie (X,Y) **166671, 455674**
 Uitstoothoogte **2,4 m**
 Warmteinhoud **0,000 MW**
 NH3 **2.160,00 kg/j**

Dier	RAV code	Omschrijving	Aantal dieren	Stof	Emissiefactor (kg/dier/j)	Emissie
	E 2.11.1	volièrehuisvesting; minimaal 50% van de leefruimte is rooster met daaronder een mestband. Mestbanden minimaal eenmaal per week afdraaien. Roosters minimaal in twee etages. (Kippen; legkippen en (groot-)ouderdieren van legrassen) (BWL 2004.09.V1)	24.000	NH3	0,090	2.160,00 kg/j



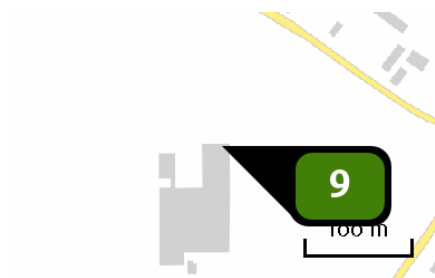
Naam **Bron 9**
 Locatie (X,Y) **166696, 455713**
 Uitstoothoogte **4,0 m**
 Warmteinhoud **0,000 MW**
 NH3 **2.628,00 kg/j**

Dier	RAV code	Omschrijving	Aantal dieren	Stof	Emissiefactor (kg/dier/j)	Emissie
	E 2.11.1	volièrehuisvesting; minimaal 50% van de leefruimte is rooster met daaronder een mestband. Mestbanden minimaal eenmaal per week afdraaien. Roosters minimaal in twee etages. (Kippen; legkippen en (groot-)ouderdieren van legrassen) (BWL 2004.09.V1)	29.200	NH3	0,090	2.628,00 kg/j



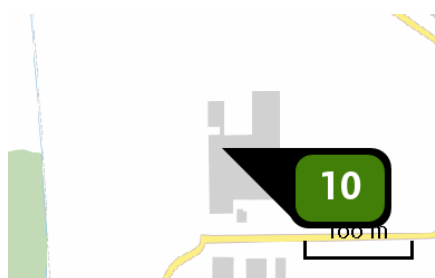
Naam **Bron 10**
 Locatie (X,Y) **166712, 455712**
 Uitstoothoogte **3,0 m**
 Warmteinhoud **0,000 MW**
 NH₃ **1.051,20 kg/j**

Dier	RAV code	Omschrijving	Aantal dieren	Stof	Emissiefactor (kg/dier/j)	Emissie
	E 2.11.1	volièrehuisvesting; minimaal 50% van de leefruimte is rooster met daaronder een mestband. Mestbanden minimaal eenmaal per week afdraaien. Roosters minimaal in twee etages. (Kippen; legkippen en (groot-)ouderdieren van legrassen) (BWL 2004.09.V1)	11.680	NH ₃	0,090	1.051,20 kg/j



Naam **Bron 11**
 Locatie (X,Y) **166725, 455713**
 Uitstoothoogte **3,0 m**
 Warmteinhoud **0,000 MW**
 NH₃ **1.576,80 kg/j**

Dier	RAV code	Omschrijving	Aantal dieren	Stof	Emissiefactor (kg/dier/j)	Emissie
	E 2.11.1	volièrehuisvesting; minimaal 50% van de leefruimte is rooster met daaronder een mestband. Mestbanden minimaal eenmaal per week afdraaien. Roosters minimaal in twee etages. (Kippen; legkippen en (groot-)ouderdieren van legrassen) (BWL 2004.09.V1)	17.520	NH ₃	0,090	1.576,80 kg/j



Naam **Bron 12**
 Locatie (X,Y) **166679, 455662**
 Uitstoothoogte **1,5 m**
 Warmteinhoud **0,000 MW**
 Temporele variatie **Dierverblijven (Alleen NH₃)**
 NH₃ **164,80 kg/j**

Algemene
depositie-
gegevens
PAS-
gebieden
(rekenjaar 2016)

Natuurgebied	Beschermingsregime	Hoogste achtergronddepositie (mol/ha/j)	Hoogste depositie Situatie 2 (mol/ha/j)	Overschrijding KDW
Veluwe	Habitatrichtlijn, Vogelrichtlijn, Beschermd natuurgebied	7.256,48	4,71	●
Rijntakken	Habitatrichtlijn, Vogelrichtlijn, Beschermd natuurgebied	2.560,72	1,13	●
Oostelijke Vechtplassen	Habitatrichtlijn, Vogelrichtlijn, Beschermd natuurgebied	2.701,78	0,20	●
Naardermeer	Habitatrichtlijn, Vogelrichtlijn	2.736,50	0,18	●
Sallandse Heuvelrug	Habitatrichtlijn, Vogelrichtlijn	3.885,67	0,15	●
Weerribben	Habitatrichtlijn, Vogelrichtlijn	2.168,14	0,08	●
Landgoederen Brummen	Habitatrichtlijn	2.561,20	0,27	●
Zeldersche Driessen	Habitatrichtlijn, Beschermd natuurgebied	2.156,64	0,08	●
Vecht- en Beneden- Reggegebied	Habitatrichtlijn, Beschermd natuurgebied	2.856,60	0,12	●
Kampina & Oisterwijkse Vennen	Habitatrichtlijn, Vogelrichtlijn	2.589,56	0,06	●
Dwingelderveld	Habitatrichtlijn, Vogelrichtlijn	2.925,41	0,07	●
Lingegebied & Diefdijk- Zuid	Habitatrichtlijn, Beschermd natuurgebied	2.966,92	0,22	●

Natuurgebied	Beschermingsregime	Hoogste achtergronddepositie (mol/ha/j)	Hoogste depositie Situatie 2 (mol/ha/j)	Overschrijding KDW
Borkeld	Habitatrichtlijn	2.712,81	0,12	●
Maasduinen	Habitatrichtlijn, Vogelrichtlijn, Beschermd natuurgebied	2.645,02	0,07	●
Bekendelle	Habitatrichtlijn	2.621,27	0,06	●
Binnenveld	Habitatrichtlijn, Beschermd natuurgebied	1.925,13	1,20	●
Loonse en Drunense Duinen & Leemkuilen	Habitatrichtlijn	2.459,71	0,08	●
Stelkampsveld	Habitatrichtlijn	2.500,31	0,09	●
Oeffelter Meent	Habitatrichtlijn, Beschermd natuurgebied	1.606,45	0,06	●
Boschhuizerbergen	Habitatrichtlijn	2.297,28	0,06	●
Engbertsdijkvenen	Habitatrichtlijn, Vogelrichtlijn, Beschermd natuurgebied	2.647,38	0,09	●
Buurserzand & Haaksbergerveen	Habitatrichtlijn	2.726,64	0,06	●
Uiterwaarden Zwarte Water en Vecht	Habitatrichtlijn, Vogelrichtlijn, Beschermd natuurgebied	1.972,28	0,11	●
De Wieden	Habitatrichtlijn, Vogelrichtlijn	2.228,38	0,12	●
Achter de Voort, Agelerbroek & Voltherbroek	Habitatrichtlijn	2.817,92	0,06	●

Natuurgebied	Beschermingsregime	Hoogste achtergronddepositie (mol/ha/j)	Hoogste depositie Situatie 2 (mol/ha/j)	Overschrijding KDW
Holtingerveld	Habitatrichtlijn	2.333,67	0,08	●
Springendal & Dal van de Mosbeek	Habitatrichtlijn	3.131,64	0,06	●
Zouweboezem	Habitatrichtlijn, Vogelrichtlijn	3.344,85	0,18	●
Olde Maten & Veerslootslanden	Habitatrichtlijn	1.824,66	0,08	●
Wierdense Veld	Habitatrichtlijn	2.899,11	0,09	●
Lemselermaten	Habitatrichtlijn	2.557,82	0,06	●
Nieuwkoopse Plassen & De Haeck	Habitatrichtlijn, Vogelrichtlijn, Beschermd natuurgebied	2.527,02	0,09	●
Landgoederen Oldenzaal	Habitatrichtlijn, Beschermd natuurgebied	2.636,78	0,06	●
Kolland & Overlangbroek	Habitatrichtlijn	2.791,33	0,89	●
Boetelerveld	Habitatrichtlijn	2.746,41	0,15	●
Sint Jansberg	Habitatrichtlijn	2.498,73	0,12	●
Korenburgerveen	Habitatrichtlijn	2.779,17	0,06	●
Vlijmens Ven, Moerputten & Bossche Broek	Habitatrichtlijn	2.358,38	0,08	●
Lonnekermeer	Habitatrichtlijn	2.469,84	0,06	●
Kennemerland-Zuid	Habitatrichtlijn, Beschermd natuurgebied	1.893,69	0,06	●

Natuurgebied	Beschermingsregime	Hoogste achtergronddepositie (mol/ha/j)	Hoogste depositie Situatie 2 (mol/ha/j)	Overschrijding KDW
Drents-Friese Wold & Leggelderveld	Habitatrichtlijn, Vogelrichtlijn	2.270,17	0,06	●
De Bruuk	Habitatrichtlijn	1.968,31	0,09	●
Mantingerzand	Habitatrichtlijn	2.211,29	>0,05	●
Witte Veen	Habitatrichtlijn	2.766,59	>0,05	●
Dinkelland	Habitatrichtlijn, Beschermd natuurgebied	2.573,96	>0,05	●
Noordhollands Duinreservaat	Habitatrichtlijn, Beschermd natuurgebied	1.734,18	>0,05	●
Uiterwaarden Lek	Habitatrichtlijn, Beschermd natuurgebied	1.726,72	0,06	●
Ilperveld, Varkensland, Oostzanerveld & Twiske	Habitatrichtlijn, Vogelrichtlijn, Beschermd natuurgebied	1.644,79	0,06	○
Loevestein, Pompveld & Kornsche Boezem	Habitatrichtlijn	1.768,60	0,06	●
Botshol	Habitatrichtlijn	1.761,73	0,08	●
Langstraat	Habitatrichtlijn	2.252,84	0,06	●
Natuurgebied	Beschermingsregime	Hoogste achtergronddepositie (mol/ha/j)	Hoogste depositie Situatie 2 (mol/ha/j)	Overschrijding KDW
Zwarte Meer	Habitatrichtlijn, Vogelrichtlijn, Beschermd natuurgebied	1.166,52	0,06	○
STEKKENKAMP		1.835,90	0,09	●

Depositie
overige
gebieden
(rekenjaar 2016)

○ Geen overschrijding*

● Wel overschrijding

* Deze uitkomst wordt niet meegenomen in de toetsing aan de Nb-wet. Bij de toetsing aan de NB-wet gaat het om de relevante hexagonen waarvoor ontwikkelingsruimte is gereserveerd.

Deposities
natuur-
gebieden



 Hoogste projectverschil (Veluwe)  Hoogste projectverschil per natuurgebied

-  Habitatrichtlijn
-  Vogelrichtlijn
-  Beschermd natuurgebied
-  Habitatrichtlijn, Vogelrichtlijn
-  Habitatrichtlijn, Beschermd natuurgebied
-  Vogelrichtlijn, Beschermd natuurgebied
-  Habitatrichtlijn, Vogelrichtlijn, Beschermd natuurgebied

Depositie PAS-
 gebieden

Natuurgebied	Hectare met hoogste projectverschil (mol/ha/j)			Hoogste depositie Situatie 2 (mol/ha/j)	Overschrijding KDW	Ontwikkelingsruimte beschikbaar
	Situatie 1	Situatie 2	Vershil			
Veluwe	0,87	0,91	+ 0,04	4,71	●	✓
Rijntakken	0,29	0,30	+ 0,01	1,13	●	✓
Oostelijke Vechtplassen	0,15	0,16	+ 0,00	0,20	●	✓
Naardermeer	0,15	0,15	+ 0,00	0,18	●	✓
Sallandse Heuvelrug	0,11	0,11	+ 0,00	0,15	●	✓
Weerribben	0,06	0,06	+ 0,00	0,08	●	✓
Landgoederen Brummen	0,24	0,24	+ 0,00	0,27	●	✓
Zeldersche Driessen	0,08	0,08	+ 0,00	0,08	●	✓
Vecht- en Beneden-Reggegebied	0,07	0,07	+ 0,00	0,12	●	✓
Kampina & Oisterwijkse Vennen	>0,05	>0,05	+ 0,00	0,06	●	✓
Dwingelderveld	0,05	>0,05	+ 0,00	0,07	●	✓
Lingegebied & Diefdijk-Zuid	0,08	0,08	+ 0,00	0,22	●	✓
Borkeld	0,11	0,11	+ 0,00	0,12	●	✓
Maasduinen	>0,05	>0,05	+ 0,00	0,07	●	✓
Bekendelle	>0,05	>0,05	+ 0,00	0,06	●	✓
Binnenveld	0,66	0,66	+ 0,00	1,20	●	✓
Loonse en Drunense Duinen & Leemkuilen	0,06	0,06	+ 0,00	0,08	●	✓
Stelkampsveld	0,07	0,07	+ 0,00	0,09	●	✓

Natuurgebied	Hectare met hoogste projectverschil (mol/ha/j)			Hoogste depositie Situatie 2 (mol/ha/j)	Overschrijding KDW	Ontwikkelingsruimte beschikbaar
	Situatie 1	Situatie 2	Verschil			
Oeffelter Meent	0,06	0,06	+ 0,00	0,06	●	✓
Boschhuizerbergen	>0,05	>0,05	+ 0,00	0,06	●	✓
Engbertsdijkvenen	0,07	0,07	+ 0,00	0,09	●	✓
Buurserzand & Haaksbergerveen	>0,05	>0,05	+ 0,00	0,06	●	✓
Uiterwaarden Zwarte Water en Vecht	0,07	0,07	+ 0,00	0,11	●	✓
De Wieden	0,06	0,06	+ 0,00	0,12	●	✓
Achter de Voort, Agelerbroek & Voltherbroek	0,05	>0,05	+ 0,00	0,06	●	✓
Holtingerveld	0,06	0,06	+ 0,00	0,08	●	✓
Springendal & Dal van de Mosbeek	>0,05	>0,05	+ 0,00	0,06	●	✓
Zouweboezem	0,09	0,09	+ 0,00	0,18	●	✓
Olde Maten & Veerslootslanden	0,07	0,07	+ 0,00	0,08	●	✓
Wierdense Veld	0,06	0,06	+ 0,00	0,09	●	✓
Lemselermaten	>0,05	>0,05	+ 0,00	0,06	●	✓
Nieuwkoopse Plassen & De Haeck	>0,05	>0,05	+ 0,00	0,09	●	✓
Landgoederen Oldenzaal	>0,05	>0,05	+ 0,00	0,06	●	✓
Kolland & Overlangbroek	0,43	0,43	0,00	0,89	●	✓
Boetelerveld	0,11	0,11	0,00	0,15	●	✓

Natuurgebied	Hectare met hoogste projectverschil (mol/ha/j)			Hoogste depositie Situatie 2 (mol/ha/j)	Overschrijding KDW	Ontwikkelingsruimte beschikbaar
	Situatie 1	Situatie 2	Verschil			
Sint Jansberg	0,10	0,10	0,00	0,12	●	✓
Korenburgerveen	0,06	0,06	0,00	0,06	●	✓
Vlijmens Ven, Moerputten & Bossche Broek	0,06	0,06	0,00	0,08	●	✓
Lonnekermeer	>0,05	>0,05	0,00	0,06	●	✓
Kennemerland-Zuid	>0,05	>0,05	0,00	0,06	●	✓
Drents-Friese Wold & Leggelderveld	>0,05	>0,05	0,00	0,06	●	✓
De Bruuk	0,07	0,07	- 0,00	0,09	●	✓
Mantingerzand	>0,05	>0,05	- 0,00	>0,05	●	✓
Witte Veen	>0,05	>0,05	- 0,00	>0,05	●	✓
Dinkelland	>0,05	0,05	- 0,00	>0,05	●	✓
Noordhollands Duinreservaat	>0,05	0,05	- 0,00	>0,05	●	✓
Uiterwaarden Lek	0,06	0,06	- 0,00	0,06	●	✓
Ilperveld, Varkensland, Oostzanerveld & Twiske	>0,05	>0,05	- 0,00	0,06	○	⊘
Loevestein, Pompveld & Kornsche Boezem	>0,05	>0,05	- 0,00	0,06	●	✓
Botshol	>0,05	>0,05	- 0,00	0,08	●	✓
Langstraat	>0,05	>0,05	- 0,00	0,06	●	✓

- Geen overschrijding*
- Wel overschrijding
- Ontwikkelingsruimte beschikbaar**
- Geen ontwikkelingsruimte beschikbaar
- Er is hier geen effect dat relevant is voor de uitgifte van ontwikkelingsruimte, dus de berekende toename is niet relevant voor de beoordeling

* Deze uitkomst wordt niet meegenomen in de toetsing aan de Nb-wet. Bij de toetsing aan de NB-wet gaat het om de relevante hexagonen waarvoor ontwikkelingsruimte is gereserveerd.

** Bij beoordeling van een vergunningaanvraag in het kader van de Nb-wet is vastgesteld of er voldoende ontwikkelingsruimte beschikbaar is en of dat significante verslechtering uitgesloten kan worden.

Depositie per
habitatype Veluwe

Habitatype	Hectare met hoogste projectverschil (mol/ha/j)			Overschrijding KDW	Ontwikkelingsruimte beschikbaar
	Situatie 1	Situatie 2	Verschil		
H9120 Beuken-eikenbossen met hulst	0,87	0,91	+ 0,04	●	✓
H4030 Droge heiden	0,86	0,90	+ 0,04	●	✓
H2310 Stuifzandheiden met struikhei	1,22	1,24	+ 0,02	●	✓
H9190 Oude eikenbossen	0,97	0,99	+ 0,02	●	✓
H6230vka Heischrale graslanden, vochtig kalkarm	0,54	0,55	+ 0,01	●	✓
H91EoC Vochtige alluviale bossen (beekbegeleidende bossen)	0,33	0,34	+ 0,01	●	✓
H2330 Zandverstuivingen	0,21	0,22	+ 0,01	●	✓
H2320 Binnenlandse kraaiheibegroeiingen	0,13	0,13	+ 0,00	●	✓
H4010A Vochtige heiden (hogere zandgronden)	0,55	0,55	+ 0,00	●	✓
ZGH4010A Vochtige heiden (hogere zandgronden)	0,55	0,55	+ 0,00	●	✓
ZGH2310 Stuifzandheiden met struikhei	0,29	0,29	+ 0,00	●	✓
H5130 Jeneverbesstruwelen	0,26	0,26	+ 0,00	●	✓
ZGH9120 Beuken-eikenbossen met hulst	0,39	0,39	+ 0,00	●	✓
H3160 Zure vennen	0,39	0,39	+ 0,00	●	✓
H3130 Zwakgebufferde vennen	0,36	0,36	+ 0,00	●	✓
H7230 Kalkmoerassen	0,57	0,57	0,00	●	✓

Habitattype	Hectare met hoogste projectverschil (mol/ha/j)			Overschrijding KDW	Ontwikkelingsruimte beschikbaar
	Situatie 1	Situatie 2	Verschil		
H7110B Actieve hoogvenen (heideveentjes)	0,38	0,38	0,00	●	✓
ZGH9190 Oude eikenbossen	0,29	0,29	0,00	●	✓
H7140A Overgangs- en trilveren (trilveren)	0,23	0,23	0,00	●	✓
ZGH4030 Droge heiden	0,20	0,20	0,00	●	✓
H7150 Pioniervegetaties met snavelbiezen	0,18	0,18	0,00	●	✓

Rijntakken

Habitattype	Hectare met hoogste projectverschil (mol/ha/j)			Overschrijding KDW	Ontwikkelingsruimte beschikbaar
	Situatie 1	Situatie 2	Verschil		
H91Fo Droge hardhoutoobossen	0,24	0,25	+ 0,01	●	✓
H6120 Stroomdalgraslanden	0,16	0,16	+ 0,00	●	✓
H6510A Glanshaver- en vossenstaartheuvels (glanshaver)	0,14	0,15	+ 0,00	●	✓
H3150baz Meren met krabbenscheer en fonteinkruiden, buiten afgesloten zeearmen	0,10	0,10	+ 0,00	●	✓
H91EoB Vochtige alluviale bossen (essen-iepenbossen)	0,14	0,15	+ 0,00	●	✓
H6510B Glanshaver- en vossenstaartheuvels (grote vossenstaart)	0,09	0,09	+ 0,00	●	✓
H6430C Ruigten en zomen (droge bosranden)	0,09	0,09	+ 0,00	○	✓
ZGH91Fo Droge hardhoutoobossen	0,14	0,14	0,00	○	⊘
ZGH91EoB Vochtige alluviale bossen (essen-iepenbossen)	0,13	0,13	0,00	○	✓

Oostelijke Vechtplassen

Habitattype	Hectare met hoogste projectverschil (mol/ha/j)			Overschrijding KDW	Ontwikkelingsruimte beschikbaar
	Situatie 1	Situatie 2	Verschil		
Lg05 Grote-zeggenmoeras	0,15	0,16	+ 0,00	●	✓
H9999:95 Habitattype onbekend/onzeker KDW op basis meest kritische aangewezen type (H3140)	0,15	0,16	+ 0,00	●	✓
H91Do Hoogveenbossen	0,15	0,16	+ 0,00	●	✓
H3150baz Meren met krabbenscheer en fonteinkruiden, buiten afgesloten zeearmen	0,15	0,16	+ 0,00	●	✓
H7210 Galigaanmoerassen	0,11	0,12	+ 0,00	●	✓
H7140A Overgangs- en trilvenen (trilvenen)	0,13	0,13	+ 0,00	●	✓
H7140B Overgangs- en trilvenen (veenmosrietlanden)	0,10	0,10	+ 0,00	●	✓
H3140lv Kranswierwateren, in laagveengebieden	0,06	0,06	+ 0,00	●	✓
H4010B Vochtige heiden (laagveengebied)	0,08	0,08	+ 0,00	●	✓
H6410 Blauwgraslanden	0,07	0,07	- 0,00	●	✓

Naardermeer

Habitattype	Hectare met hoogste projectverschil (mol/ha/j)			Overschrijding KDW	Ontwikkelingsruimte beschikbaar
	Situatie 1	Situatie 2	Verschil		
Hg1Do Hoogveenbossen	0,15	0,15	+ 0,00	●	✓
Lg05 Grote-zeggenmoeras	0,15	0,15	+ 0,00	●	✓
H3150baz Meren met krabbenscheer en fonteinkruiden, buiten afgesloten zeearmen	0,10	0,11	+ 0,00	●	✓
H7140B Overgangs- en trilvenen (veenmosrietlanden)	0,09	0,10	+ 0,00	●	✓
ZGH7140B Overgangs- en trilvenen (veenmosrietlanden)	0,09	0,10	+ 0,00	●	✓
H3140lv Kranswierwateren, in laagveengebieden	0,09	0,10	+ 0,00	○	✓
ZGH3150baz Meren met krabbenscheer en fonteinkruiden, buiten afgesloten zeearmen	0,18	0,18	0,00	○	✓
H7140A Overgangs- en trilvenen (trilvenen)	0,12	0,12	0,00	●	✓
H6410 Blauwgraslanden	0,11	0,11	0,00	●	✓
H9999:94 Habitattype onbekend/onzeker KDW op basis meest kritische aangewezen type (H3140)	0,11	0,11	0,00	●	✓
H4010B Vochtige heiden (laagveengebied)	0,07	0,07	- 0,00	●	✓

Sallandse Heuvelrug

Habitatype	Hectare met hoogste projectverschil (mol/ha/j)			Overschrijding KDW	Ontwikkelingsruimte beschikbaar
	Situatie 1	Situatie 2	Verschil		
H4010A Vochtige heiden (hogere zandgronden)	0,11	0,11	+ 0,00	●	
H9999:42 Habitatype onbekend/onzeker KDW op basis meest kritische aangewezen type (H3160, H6230)	0,11	0,11	+ 0,00	●	
H4030 Droge heiden	0,10	0,11	+ 0,00	●	
H6230vka Heischrale graslanden, vochtig kalkarm	0,07	0,07	+ 0,00	●	
H5130 Jeneverbesstruwelen	0,08	0,08	+ 0,00	●	
H3160 Zure vennen	0,10	0,10	0,00	●	
H7110B Actieve hoogvenen (heideveentjes)	0,10	0,10	- 0,00	●	

Weerribben

Habitattype	Hectare met hoogste projectverschil (mol/ha/j)			Overschrijding KDW	Ontwikkelingsruimte beschikbaar
	Situatie 1	Situatie 2	Verschil		
H91Do Hoogveenbossen	0,06	0,06	+ 0,00	●	✓
H7210 Galigaanmoerassen	0,07	0,07	+ 0,00	●	✓
H7140B Overgangs- en trilvenen (veenmosrietlanden)	0,06	0,06	+ 0,00	●	✓
H4010B Vochtige heiden (laagveengebied)	0,06	0,06	+ 0,00	●	✓
H7140A Overgangs- en trilvenen (trilvenen)	0,06	0,06	+ 0,00	●	✓
H6410 Blauwgraslanden	0,06	0,06	+ 0,00	●	✓
ZGH3150baz Meren met krabbenscheer en fonteinkruiden, buiten afgesloten zeearmen	>0,05	0,06	+ 0,00	○	✓
ZGH91Do Hoogveenbossen	0,06	0,06	+ 0,00	●	✓
H3150baz Meren met krabbenscheer en fonteinkruiden, buiten afgesloten zeearmen	>0,05	>0,05	+ 0,00	○	✓
H9999:34 Habitattype onbekend/onzeker KDW op basis meest kritische aangewezen type (H3140)	>0,05	>0,05	+ 0,00	●	✓
ZGH7140B Overgangs- en trilvenen (veenmosrietlanden)	>0,05	>0,05	+ 0,00	●	✓

Landgoederen Brummen

Habitattype	Hectare met hoogste projectverschil (mol/ha/j)			Overschrijding KDW	Ontwikkelingsruimte beschikbaar
	Situatie 1	Situatie 2	Verschil		
Hg120 Beuken-eikenbossen met hulst	0,24	0,24	+ 0,00	●	✓
Hg1EoC Vochtige alluviale bossen (beekbegeleidende bossen)	0,21	0,21	+ 0,00	●	✓
H6230vka Heischrale graslanden, vochtig kalkarm	0,21	0,21	+ 0,00	●	✓
H4010A Vochtige heiden (hogere zandgronden)	0,17	0,17	+ 0,00	●	✓
H6410 Blauwgraslanden	0,26	0,26	0,00	●	✓
H3130 Zwakgebufferde vennen	0,19	0,19	0,00	●	✓
ZGH3130 Zwakgebufferde vennen	0,18	0,18	0,00	●	✓
H7150 Pioniervegetaties met snavelbiezen	0,17	0,17	0,00	●	✓

Zeldersche Driessen

Habitattype	Hectare met hoogste projectverschil (mol/ha/j)			Overschrijding KDW	Ontwikkelingsruimte beschikbaar
	Situatie 1	Situatie 2	Verschil		
Hg120 Beuken-eikenbossen met hulst	0,08	0,08	+ 0,00	●	✓
Hg1Fo Droge hardhoutooibossen	>0,05	>0,05	+ 0,00	○	✓
H6430C Ruigten en zomen (droge bosranden)	0,06	0,06	0,00	●	✓
H6120 Stroomdalgraslanden	0,06	0,06	0,00	●	✓

Vecht- en Beneden-Reggegebied

Habitattype	Hectare met hoogste projectverschil (mol/ha/j)			Overschrijding KDW	Ontwikkelingsruimte beschikbaar
	Situatie 1	Situatie 2	Verschil		
H4030 Droge heiden	0,07	0,07	+ 0,00	●	✓
H4010A Vochtige heiden (hogere zandgronden)	0,07	0,07	+ 0,00	●	✓
H7150 Pioniervegetaties met snavelbiezen	0,07	0,07	+ 0,00	●	✓
H6230vka Heischrale graslanden, vochtig kalkarm	0,07	0,07	+ 0,00	●	✓
H7110B Actieve hoogvenen (heideveentjes)	0,06	0,07	+ 0,00	●	✓
H9120 Beuken-eikenbossen met hulst	0,09	0,09	+ 0,00	●	✓
H9190 Oude eikenbossen	0,09	0,09	+ 0,00	●	✓
H5130 Jeneverbesstruwelen	0,08	0,08	+ 0,00	●	✓
H2310 Stuifzandheiden met struikhei	0,08	0,08	+ 0,00	●	✓
H2330 Zandverstuivingen	0,09	0,09	+ 0,00	●	✓
H7140A Overgangs- en trilvenen (trilvenen)	0,08	0,08	+ 0,00	●	✓
H7120ah Herstellende hoogvenen, actief hoogveen	0,08	0,08	+ 0,00	●	✓
H91EoC Vochtige alluviale bossen (beekbegeleidende bossen)	0,08	0,08	+ 0,00	●	✓
H6120 Stroomdalgraslanden	0,08	0,08	+ 0,00	●	✓
H3160 Zure vennen	0,10	0,10	- 0,00	●	✓
ZGH91EoC Vochtige alluviale bossen (beekbegeleidende bossen)	0,07	0,07	- 0,00	●	✓

Habitattype	Hectare met hoogste projectverschil (mol/ha/j)			Overschrijding KDW	Ontwikkelingsruimte beschikbaar
	Situatie 1	Situatie 2	Verschil		
ZGH7110B Actieve hoogvenen (heideveentjes)	0,09	0,09	- 0,00	●	✓

Kampina & Oisterwijkse Vennen

Habitattype	Hectare met hoogste projectverschil (mol/ha/j)			Overschrijding KDW	Ontwikkelingsruimte beschikbaar
	Situatie 1	Situatie 2	Verschil		
H3130 Zwakgebufferde vennen	>0,05	>0,05	+ 0,00	●	✓
H4030 Droge heiden	0,05	>0,05	+ 0,00	●	✓
H91EoC Vochtige alluviale bossen (beekbegeleidende bossen)	>0,05	>0,05	+ 0,00	●	✓
H3160 Zure vennen	0,06	0,06	0,00	●	✓
H7110B Actieve hoogvenen (heideveentjes)	0,06	0,06	0,00	●	✓
H2310 Stuifzandheiden met struikhei	0,06	0,06	- 0,00	●	✓
H9190 Oude eikenbossen	>0,05	>0,05	- 0,00	●	✓
H2330 Zandverstuivingen	>0,05	>0,05	- 0,00	●	✓
H3110 Zeer zwakgebufferde vennen	>0,05	>0,05	- 0,00	●	✓
H7150 Pioniervegetaties met snavelbiezen	>0,05	>0,05	- 0,00	●	✓
H4010A Vochtige heiden (hogere zandgronden)	>0,05	>0,05	- 0,00	●	✓
ZGH3160 Zure vennen	>0,05	>0,05	- 0,00	●	✓

Dwingelderveld

Habitattype	Hectare met hoogste projectverschil (mol/ha/j)			Overschrijding KDW	Ontwikkelingsruimte beschikbaar
	Situatie 1	Situatie 2	Verschil		
H4010A Vochtige heiden (hogere zandgronden)	0,05	>0,05	+ 0,00	●	✓
ZGH6230dka Heischrale graslanden, droog kalkarm	0,06	0,06	+ 0,00	●	✓
H2320 Binnenlandse kraaiheibegroeiingen	0,06	0,06	+ 0,00	●	✓
H4030 Droge heiden	0,06	0,06	+ 0,00	●	✓
H5130 Jeneverbesstruwelen	0,06	0,06	+ 0,00	●	✓
H6230vka Heischrale graslanden, vochtig kalkarm	0,06	0,06	+ 0,00	●	✓
ZGH2330 Zandverstuivingen	0,07	0,07	+ 0,00	●	✓
H7110B Actieve hoogvenen (heideveentjes)	0,06	0,06	+ 0,00	●	✓
H3160 Zure vennen	0,06	0,06	+ 0,00	●	✓
H7150 Pioniervegetaties met snavelbiezen	0,06	0,06	+ 0,00	●	✓
H9999:30 Habitattype onbekend/onzeker KDW op basis meest kritische aangewezen type (H7120)	0,06	0,06	+ 0,00	●	✓
H9190 Oude eikenbossen	0,06	0,06	+ 0,00	●	✓
H7120ah Herstellende hoogvenen, actief hoogveen	>0,05	>0,05	0,00	●	✓
H2330 Zandverstuivingen	>0,05	>0,05	0,00	●	✓
H2310 Stuifzandheiden met struikhei	>0,05	>0,05	0,00	●	✓
H9120 Beuken-eikenbossen met hulst	>0,05	>0,05	- 0,00	●	✓

Habitattype	Hectare met hoogste projectverschil (mol/ha/j)			Overschrijding KDW	Ontwikkelingsruimte beschikbaar
	Situatie 1	Situatie 2	Verschil		
ZGH623ovka Heischrale graslanden, vochtig kalkarm	>0,05	>0,05	- 0,00	●	✓

Lingegebied & Diefdijk-Zuid

Habitattype	Hectare met hoogste projectverschil (mol/ha/j)			Overschrijding KDW	Ontwikkelingsruimte beschikbaar
	Situatie 1	Situatie 2	Verschil		
H9999:70 Habitattype onbekend/onzeker KDW op basis meest kritische aangewezen type (H7230)	0,08	0,08	+ 0,00	●	✓
H91EoC Vochtige alluviale bossen (beekbegeleidende bossen)	0,08	0,08	+ 0,00	●	✓
H7230 Kalkmoerassen	0,07	0,07	+ 0,00	●	✓
H91EoB Vochtige alluviale bossen (essen-iepenbossen)	0,07	0,07	+ 0,00	●	✓

Borkeld

Habitattype	Hectare met hoogste projectverschil (mol/ha/j)			Overschrijding KDW	Ontwikkelingsruimte beschikbaar
	Situatie 1	Situatie 2	Verschil		
H5130 Jeneverbesstruwelen	0,11	0,11	+ 0,00	●	✓
H4030 Droge heiden	0,09	0,09	+ 0,00	●	✓
H2310 Stuifzandheiden met struikhei	0,11	0,11	0,00	●	✓
H7150 Pioniervegetaties met snavelbiezen	0,07	0,07	- 0,00	●	✓
H6230vka Heischrale graslanden, vochtig kalkarm	0,10	0,10	- 0,00	●	✓
H4010A Vochtige heiden (hogere zandgronden)	0,07	0,07	- 0,00	●	✓
H3160 Zure vennen	0,07	0,07	- 0,00	●	✓

Maasduinen

Habitattype	Hectare met hoogste projectverschil (mol/ha/j)			Overschrijding KDW	Ontwikkelingsruimte beschikbaar
	Situatie 1	Situatie 2	Verschil		
ZGH9190 Oude eikenbossen	>0,05	>0,05	+ 0,00	●	✓
H2310 Stuifzandheiden met struikhei	>0,05	>0,05	+ 0,00	●	✓
H9120 Beuken-eikenbossen met hulst	>0,05	>0,05	+ 0,00	●	✓
H4030 Droge heiden	>0,05	>0,05	+ 0,00	●	✓
H3130 Zwakgebufferde vennen	>0,05	>0,05	+ 0,00	●	✓
H2330 Zandverstuivingen	0,06	0,06	0,00	●	✓
ZGH9120 Beuken-eikenbossen met hulst	0,06	0,06	0,00	●	✓
H3160 Zure vennen	>0,05	>0,05	0,00	●	✓
H4010A Vochtige heiden (hogere zandgronden)	>0,05	>0,05	0,00	●	✓
H7110B Actieve hoogvenen (heideveentjes)	>0,05	>0,05	- 0,00	●	✓
ZGH3130 Zwakgebufferde vennen	0,06	0,06	- 0,00	●	✓
H7150 Pioniervegetaties met snavelbiezen	>0,05	>0,05	- 0,00	●	✓

Bekendelle

Habitattype	Hectare met hoogste projectverschil (mol/ha/j)			Overschrijding KDW	Ontwikkelingsruimte beschikbaar
	Situatie 1	Situatie 2	Verschil		
H91EoC Vochtige alluviale bossen (beekbegeleidende bossen)	>0,05	>0,05	+ 0,00	●	✓
H912o Beuken-eikenbossen met hulst	0,05	>0,05	+ 0,00	●	✓
H916oA Eiken-haagbeukenbossen (hogere zandgronden)	0,05	>0,05	+ 0,00	●	✓

Binnenveld

Habitattype	Hectare met hoogste projectverschil (mol/ha/j)			Overschrijding KDW	Ontwikkelingsruimte beschikbaar
	Situatie 1	Situatie 2	Verschil		
H714oA Overgangs- en trilvenen (trilvenen)	0,66	0,66	+ 0,00	●	✓
H714oB Overgangs- en trilvenen (veenmosrietlanden)	0,84	0,84	0,00	●	✓
H641o Blauwgraslanden	0,70	0,70	0,00	●	✓

Loonse en Drunense Duinen & Leemkuilen

Habitattype	Hectare met hoogste projectverschil (mol/ha/j)			Overschrijding KDW	Ontwikkelingsruimte beschikbaar
	Situatie 1	Situatie 2	Verschil		
Hg190 Oude eikenbossen	0,06	0,06	+ 0,00	●	✓
H2330 Zandverstuivingen	0,06	0,06	0,00	●	✓
Hg160A Eiken-haagbeukenbossen (hogere zandgronden)	>0,05	>0,05	0,00	●	✓
Hg1EoC Vochtige alluviale bossen (beekbegeleidende bossen)	>0,05	>0,05	- 0,00	●	✓
H2310 Stuifzandheiden met struikhei	0,07	0,07	- 0,00	●	✓
H3130 Zwakgebufferde vennen	0,08	0,08	- 0,00	●	✓

Stelkampsveld

Habitattype	Hectare met hoogste projectverschil (mol/ha/j)			Overschrijding KDW	Ontwikkelingsruimte beschikbaar
	Situatie 1	Situatie 2	Verschil		
H4010A Vochtige heiden (hogere zandgronden)	0,07	0,07	+ 0,00	●	✓
H4030 Droge heiden	0,06	0,06	+ 0,00	●	✓
H6410 Blauwgraslanden	0,06	0,06	+ 0,00	●	✓
H3130 Zwakgebufferde vennen	0,08	0,08	+ 0,00	●	✓
H7150 Pioniervegetaties met snavelbiezen	0,07	0,07	0,00	●	✓
H7230 Kalkmoerassen	0,07	0,07	0,00	●	✓
H91EoC Vochtige alluviale bossen (beekbegeleidende bossen)	0,08	0,08	- 0,00	●	✓
H6230vka Heischrale graslanden, vochtig kalkarm	0,07	0,07	- 0,00	●	✓

Oeffelter Meent

Habitattype	Hectare met hoogste projectverschil (mol/ha/j)			Overschrijding KDW	Ontwikkelingsruimte beschikbaar
	Situatie 1	Situatie 2	Verschil		
H6510A Glanshaver- en vossenstaartheoïlanden (glanshaver)	0,06	0,06	+ 0,00	●	✓
H6120 Stroomdalgraslanden	>0,05	>0,05	- 0,00	●	✓

Boschhuizerbergen

Habitattype	Hectare met hoogste projectverschil (mol/ha/j)			Overschrijding KDW	Ontwikkelingsruimte beschikbaar
	Situatie 1	Situatie 2	Verschil		
H2330 Zandverstuivingen	>0,05	>0,05	+ 0,00	●	✓
H2310 Stuifzandheiden met struikhei	>0,05	>0,05	- 0,00	●	✓
H5130 Jeneverbesstruwelen	>0,05	>0,05	- 0,00	●	✓

Engbertsdijksvenen

Habitattype	Hectare met hoogste projectverschil (mol/ha/j)			Overschrijding KDW	Ontwikkelingsruimte beschikbaar
	Situatie 1	Situatie 2	Verschil		
H7120ah Herstellende hoogvenen, actief hoogveen	0,07	0,07	+ 0,00	●	✓
H4030 Droge heiden	0,06	0,06	0,00	●	✓
H7110A Actieve hoogvenen (hoogveenlandschap)	0,06	0,06	- 0,00	●	✓

Buurserzand & Haaksbergerveen

Habitattype	Hectare met hoogste projectverschil (mol/ha/j)			Overschrijding KDW	Ontwikkelingsruimte beschikbaar
	Situatie 1	Situatie 2	Vershil		
Hg1EoC Vochtige alluviale bossen (beekbegeleidende bossen)	>0,05	>0,05	+ 0,00	●	✓
H4010A Vochtige heiden (hogere zandgronden)	>0,05	>0,05	+ 0,00	●	✓
Hg1Do Hoogveenbossen	0,06	0,06	+ 0,00	●	✓
H4030 Droge heiden	0,05	>0,05	+ 0,00	●	✓
H5130 Jeneverbesstruwelen	0,05	>0,05	+ 0,00	●	✓
H3130 Zwakgebufferde vennen	>0,05	>0,05	+ 0,00	●	✓
H7120ah Herstellende hoogvenen, actief hoogveen	>0,05	>0,05	0,00	●	✓
H2310 Stuifzandheiden met struikhei	>0,05	>0,05	- 0,00	●	✓

Uiterwaarden Zwarte Water en Vecht

Habitattype	Hectare met hoogste projectverschil (mol/ha/j)			Overschrijding KDW	Ontwikkelingsruimte beschikbaar
	Situatie 1	Situatie 2	Verschil		
H6510B Glanshaver- en vossenstaarthooilanden (grote vossenstaart)	0,07	0,07	+ 0,00	●	
H6510A Glanshaver- en vossenstaarthooilanden (glanshaver)	0,07	0,07	+ 0,00	●	
H6120 Stroomdalgraslanden	0,09	0,09	- 0,00	●	
H91Fo Droge hardhoutoobossen	0,08	0,08	- 0,00	○	
H6410 Blauwgraslanden	0,07	0,07	- 0,00	●	
H3150baz Meren met krabbenscheer en fonteinkruiden, buiten afgesloten zeearmen	0,07	0,07	- 0,00	○	

De Wieden

Habitattype	Hectare met hoogste projectverschil (mol/ha/j)			Overschrijding KDW	Ontwikkelingsruimte beschikbaar
	Situatie 1	Situatie 2	Verschil		
ZGH3150baz Meren met krabbenscheer en fonteinkruiden, buiten afgesloten zeearmen	0,07	0,07	+ 0,00	○	✓
H7140B Overgangs- en trilvenen (veenmosrietlanden)	0,06	0,06	+ 0,00	●	✓
H4010B Vochtige heiden (laagveengebied)	0,07	0,07	+ 0,00	●	✓
H91Do Hoogveenbossen	0,07	0,07	+ 0,00	●	✓
ZGH7140B Overgangs- en trilvenen (veenmosrietlanden)	0,08	0,08	+ 0,00	●	✓
H3150baz Meren met krabbenscheer en fonteinkruiden, buiten afgesloten zeearmen	0,07	0,07	+ 0,00	●	✓
H9999:35 Habitattype onbekend/onzeker KDW op basis meest kritische aangewezen type (H3140)	0,06	0,06	+ 0,00	●	✓
H7140A Overgangs- en trilvenen (trilvenen)	0,06	0,06	+ 0,00	●	✓
H7210 Galigaanmoerassen	0,07	0,07	0,00	○	✓
H6410 Blauwgraslanden	0,07	0,07	0,00	●	✓
H3140lv Kranswierwateren, in laagveengebieden	0,06	0,06	0,00	○	✓
ZGH3140lv Kranswierwateren, in laagveengebieden	>0,05	>0,05	0,00	○	✓
ZGH91Do Hoogveenbossen	0,10	0,10	- 0,00	●	✓
ZGH6410 Blauwgraslanden	0,07	0,07	- 0,00	●	✓
ZGH7140A Overgangs- en trilvenen (trilvenen)	0,07	0,07	- 0,00	●	✓

Achter de Voort, Agelerbroek & Voltherbroek

Habitattype	Hectare met hoogste projectverschil (mol/ha/j)			Overschrijding KDW	Ontwikkelingsruimte beschikbaar
	Situatie 1	Situatie 2	Verschil		
H91EoC Vochtige alluviale bossen (beekbegeleidende bossen)	0,05	>0,05	+ 0,00		
H916oA Eiken-haagbeukenbossen (hogere zandgronden)	0,05	>0,05	+ 0,00		
H6410 Blauwgraslanden	>0,05	>0,05	- 0,00		
H3130 Zwakgebufferde vennen	0,06	0,06	- 0,00		

Holtingerveld

Habitattype	Hectare met hoogste projectverschil (mol/ha/j)			Overschrijding KDW	Ontwikkelingsruimte beschikbaar
	Situatie 1	Situatie 2	Verschil		
H4030 Droge heiden	0,06	0,06	+ 0,00	●	✓
H2310 Stuifzandheiden met struikhei	0,06	0,06	+ 0,00	●	✓
H2330 Zandverstuivingen	0,06	0,06	+ 0,00	●	✓
H9190 Oude eikenbossen	>0,05	>0,05	+ 0,00	●	✓
H3160 Zure vennen	0,07	0,07	+ 0,00	●	✓
H6230vka Heischrale graslanden, vochtig kalkarm	0,06	0,06	0,00	●	✓
H91Do Hoogveenbossen	0,06	0,06	0,00	●	✓
H4010A Vochtige heiden (hogere zandgronden)	>0,05	>0,05	0,00	●	✓
H7150 Pioniervegetaties met snavelbiezen	0,06	0,06	- 0,00	●	✓
H7110B Actieve hoogvenen (heideveentjes)	0,06	0,06	- 0,00	●	✓
H2320 Binnenlandse kraaiheibegroeiingen	0,06	0,06	- 0,00	●	✓

Springendal & Dal van de Mosbeek

Habitattype	Hectare met hoogste projectverschil (mol/ha/j)			Overschrijding KDW	Ontwikkelingsruimte beschikbaar
	Situatie 1	Situatie 2	Verschil		
H91EoC Vochtige alluviale bossen (beekbegeleidende bossen)	>0,05	>0,05	+ 0,00	●	✓
H4030 Droge heiden	>0,05	>0,05	+ 0,00	●	✓
H9120 Beuken-eikenbossen met hulst	0,06	0,06	+ 0,00	●	✓
H9999:45 Habitattype onbekend/onzeker KDW op basis meest kritische aangewezen type (H6230)	0,06	0,06	0,00	●	✓
ZGH91EoC Vochtige alluviale bossen (beekbegeleidende bossen)	>0,05	>0,05	0,00	●	✓
H6410 Blauwgraslanden	>0,05	>0,05	0,00	●	✓
ZGH4010A Vochtige heiden (hogere zandgronden)	>0,05	>0,05	0,00	●	✓
H5130 Jeneverbesstruwelen	>0,05	>0,05	0,00	●	✓
ZGH4030 Droge heiden	>0,05	>0,05	0,00	●	✓
H6230vka Heischrale graslanden, vochtig kalkarm	>0,05	>0,05	0,00	●	✓
H4010A Vochtige heiden (hogere zandgronden)	>0,05	>0,05	- 0,00	●	✓
ZGH6410 Blauwgraslanden	>0,05	>0,05	- 0,00	●	✓

Zouweboezem

Habitattype	Hectare met hoogste projectverschil (mol/ha/j)			Overschrijding KDW	Ontwikkelingsruimte beschikbaar
	Situatie 1	Situatie 2	Vershil		
Lg03 Zwakgebufferde sloot	0,09	0,09	+ 0,00	●	✓
Lg02 Geïsoleerde meander en petgat	0,11	0,11	0,00	●	✓
H3150baz Meren met krabbenscheer en fonteinkruiden, buiten afgesloten zeearmen	>0,05	>0,05	- 0,00	○	⊘
H6410 Blauwgraslanden	>0,05	>0,05	- 0,00	●	✓

Olde Maten & Veerslootslanden

Habitattype	Hectare met hoogste projectverschil (mol/ha/j)			Overschrijding KDW	Ontwikkelingsruimte beschikbaar
	Situatie 1	Situatie 2	Vershil		
H6410 Blauwgraslanden	0,07	0,07	+ 0,00	●	✓
H7140A Overgangs- en trilvenen (trilvenen)	0,06	0,06	0,00	●	✓
H7140B Overgangs- en trilvenen (veenmosrietlanden)	0,06	0,06	0,00	●	✓

Wierdense Veld

Habitattype	Hectare met hoogste projectverschil (mol/ha/j)			Overschrijding KDW	Ontwikkelingsruimte beschikbaar
	Situatie 1	Situatie 2	Vershil		
H7120ah Herstellende hoogvenen, actief hoogveen	0,06	0,06	+ 0,00	●	✓
H4030 Droge heiden	0,06	0,06	0,00	●	✓
H7110A Actieve hoogvenen (hoogveenlandschap)	0,07	0,07	- 0,00	●	✓
H6230 Heischrale graslanden	0,07	0,07	- 0,00	●	✓

Lemselermaten

Habitattype	Hectare met hoogste projectverschil (mol/ha/j)			Overschrijding KDW	Ontwikkelingsruimte beschikbaar
	Situatie 1	Situatie 2	Verschil		
H91EoC Vochtige alluviale bossen (beekbegeleidende bossen)	>0,05	>0,05	+ 0,00	●	✓
H4010A Vochtige heiden (hogere zandgronden)	>0,05	>0,05	0,00	●	✓
H6410 Blauwgraslanden	>0,05	>0,05	0,00	●	✓
H7230 Kalkmoerassen	>0,05	>0,05	0,00	●	✓
H7150 Pioniervegetaties met snavelbiezen	>0,05	>0,05	- 0,00	●	✓

Nieuwkoopse Plassen & De Haeck

Habitattype	Hectare met hoogste projectverschil (mol/ha/j)			Overschrijding KDW	Ontwikkelingsruimte beschikbaar
	Situatie 1	Situatie 2	Verschil		
Lgo2 Geïsoleerde meander en petgat	>0,05	>0,05	+ 0,00	●	✓
H7140B Overgangs- en trilvenen (veenmosrietlanden)	>0,05	>0,05	+ 0,00	●	✓
H3150baz Meren met krabbenscheer en fonteinkruiden, buiten afgesloten zeearmen	0,06	0,06	0,00	●	✓
H3140lv Kranswierwateren, in laagveengebieden	>0,05	>0,05	0,00	○	✓
H91Do Hoogveenbossen	>0,05	>0,05	0,00	●	✓
H4010B Vochtige heiden (laagveengebied)	0,06	0,06	- 0,00	●	✓

Landgoederen Oldenzaal

Habitattype	Hectare met hoogste projectverschil (mol/ha/j)			Overschrijding KDW	Ontwikkelingsruimte beschikbaar
	Situatie 1	Situatie 2	Verschil		
Hg120 Beuken-eikenbossen met hulst	>0,05	>0,05	+ 0,00	●	✓
Hg1EoC Vochtige alluviale bossen (beekbegeleidende bossen)	>0,05	>0,05	+ 0,00	●	✓
ZGHg16oA Eiken-haagbeukenbossen (hogere zandgronden)	>0,05	>0,05	0,00	●	✓
Hg16oA Eiken-haagbeukenbossen (hogere zandgronden)	>0,05	>0,05	0,00	●	✓

Kolland & Overlangbroek

Habitattype	Hectare met hoogste projectverschil (mol/ha/j)			Overschrijding KDW	Ontwikkelingsruimte beschikbaar
	Situatie 1	Situatie 2	Verschil		
Hg1EoC Vochtige alluviale bossen (beekbegeleidende bossen)	0,43	0,43	0,00	●	✓

Boetelerveld

Habitattype	Hectare met hoogste projectverschil (mol/ha/j)			Overschrijding KDW	Ontwikkelingsruimte beschikbaar
	Situatie 1	Situatie 2	Verschil		
H5130 Jeneverbesstruwelen	0,12	0,12	0,00	●	✓
H6410 Blauwgraslanden	0,12	0,12	0,00	●	✓
H6230vka Heischrale graslanden, vochtig kalkarm	0,11	0,11	0,00	●	✓
H3130 Zwakgebufferde vennen	0,11	0,11	0,00	●	✓
H7150 Pioniervegetaties met snavelbiezen	0,11	0,11	0,00	●	✓
H4010A Vochtige heiden (hogere zandgronden)	0,10	0,10	0,00	●	✓
ZGH3130 Zwakgebufferde vennen	0,15	0,15	- 0,00	●	✓

Sint Jansberg

Habitattype	Hectare met hoogste projectverschil (mol/ha/j)			Overschrijding KDW	Ontwikkelingsruimte beschikbaar
	Situatie 1	Situatie 2	Verschil		
H9120 Beuken-eikenbossen met hulst	0,11	0,11	0,00	●	✓
H91E0C Vochtige alluviale bossen (beekbegeleidende bossen)	0,11	0,11	0,00	●	✓
ZGH9120 Beuken-eikenbossen met hulst	0,10	0,10	0,00	●	✓
H7210 Galigaanmoerassen	0,10	0,09	- 0,00	●	✓

Korenburgerveen

Habitattype	Hectare met hoogste projectverschil (mol/ha/j)			Overschrijding KDW	Ontwikkelingsruimte beschikbaar
	Situatie 1	Situatie 2	Verschil		
H7120ah Herstellende hoogvenen, actief hoogveen	0,06	0,06	0,00	●	✓
H91EoC Vochtige alluviale bossen (beekbegeleidende bossen)	0,06	0,06	0,00	●	✓
H7140A Overgangs- en trilvenen (trilvenen)	0,06	0,06	- 0,00	●	✓
H7210 Galigaanmoerassen	0,06	0,06	- 0,00	●	✓
H6410 Blauwgraslanden	>0,05	>0,05	- 0,00	●	✓
ZGH7140A Overgangs- en trilvenen (trilvenen)	>0,05	>0,05	- 0,00	●	✓
H3130 Zwakgebufferde vennen	>0,05	>0,05	- 0,00	●	✓
H7110A Actieve hoogvenen (hoogveenlandschap)	>0,05	>0,05	- 0,00	●	✓
H6230vka Heischrale graslanden, vochtig kalkarm	>0,05	>0,05	- 0,00	●	✓

Vlijmens Ven, Moerputten & Bossche Broek

Habitattype	Hectare met hoogste projectverschil (mol/ha/j)			Overschrijding KDW	Ontwikkelingsruimte beschikbaar
	Situatie 1	Situatie 2	Verschil		
H6410 Blauwgraslanden	0,06	0,06	0,00	●	✓
ZGH3140hz Kranswierwateren, op hogere zandgronden	0,06	0,06	- 0,00	●	✓
H6510A Glanshaver- en vossenstaarthooilanden (glanshaver)	0,07	0,07	- 0,00	●	✓

Lonnekermeer

Habitattype	Hectare met hoogste projectverschil (mol/ha/j)			Overschrijding KDW	Ontwikkelingsruimte beschikbaar
	Situatie 1	Situatie 2	Verschil		
H4030 Droge heiden	>0,05	>0,05	0,00	●	✓
H4010A Vochtige heiden (hogere zandgronden)	>0,05	>0,05	- 0,00	●	✓
H6410 Blauwgraslanden	>0,05	>0,05	- 0,00	●	✓
H3160 Zure vennen	>0,05	>0,05	- 0,00	●	✓
H3130 Zwakgebufferde vennen	>0,05	>0,05	- 0,00	●	✓

Kennemerland-Zuid

Habitattype	Hectare met hoogste projectverschil (mol/ha/j)			Overschrijding KDW	Ontwikkelingsruimte beschikbaar
	Situatie 1	Situatie 2	Verschil		
H2180Abe Duinbossen (droog), berken-eikenbos	>0,05	>0,05	0,00	●	✓
H2130B Grijs duinen (kalkarm)	>0,05	>0,05	- 0,00	●	✓
H2160 Duindoornstruwelen	>0,05	>0,05	- 0,00	○	✓
H2180C Duinbossen (binnenduinrand)	>0,05	>0,05	- 0,00	●	✓
H2130A Grijs duinen (kalkrijk)	>0,05	>0,05	- 0,00	●	✓
H2180B Duinbossen (vochtig)	>0,05	>0,05	- 0,00	○	✓
ZGH2180C Duinbossen (binnenduinrand)	>0,05	>0,05	- 0,00	○	✓
H2170 Kruiwilgstruwelen	>0,05	>0,05	- 0,00	○	⊘

Drents-Friese Wold & Leggelderveld

Habitattype	Hectare met hoogste projectverschil (mol/ha/j)			Overschrijding KDW	Ontwikkelingsruimte beschikbaar
	Situatie 1	Situatie 2	Verschil		
H9190 Oude eikenbossen	0,06	0,06	0,00	●	✓
H4030 Droge heiden	>0,05	>0,05	0,00	●	✓
H2310 Stuifzandheiden met struikhei	>0,05	>0,05	0,00	●	✓
H4010A Vochtige heiden (hogere zandgronden)	>0,05	>0,05	0,00	●	✓
H3160 Zure vennen	>0,05	>0,05	0,00	●	✓
H3130 Zwakgebufferde vennen	>0,05	>0,05	0,00	●	✓
H7150 Pioniervegetaties met snavelbiezen	>0,05	>0,05	0,00	●	✓
H7110B Actieve hoogvenen (heideveentjes)	0,06	0,06	- 0,00	●	✓
H2320 Binnenlandse kraaiheibegroeiingen	0,06	0,06	- 0,00	●	✓
H2330 Zandverstuivingen	>0,05	>0,05	- 0,00	●	✓
H6230vka Heischrale graslanden, vochtig kalkarm	0,06	0,06	- 0,00	●	✓

De Bruuk

Habitattype	Hectare met hoogste projectverschil (mol/ha/j)			Overschrijding KDW	Ontwikkelingsruimte beschikbaar
	Situatie 1	Situatie 2	Verschil		
H6410 Blauwgraslanden	0,07	0,07	- 0,00	●	✓

Mantingerzand

Habitattype	Hectare met hoogste projectverschil (mol/ha/j)			Overschrijding KDW	Ontwikkelingsruimte beschikbaar
	Situatie 1	Situatie 2	Verschil		
H6230vka Heischrale graslanden, vochtig kalkarm	>0,05	>0,05	- 0,00	●	✓
H4010A Vochtige heiden (hogere zandgronden)	>0,05	>0,05	- 0,00	●	✓
H4030 Droge heiden	>0,05	>0,05	- 0,00	●	✓

Witte Veen

Habitattype	Hectare met hoogste projectverschil (mol/ha/j)			Overschrijding KDW	Ontwikkelingsruimte beschikbaar
	Situatie 1	Situatie 2	Verschil		
H4010A Vochtige heiden (hogere zandgronden)	>0,05	>0,05	- 0,00	●	✓
H4030 Droge heiden	>0,05	>0,05	- 0,00	●	✓

Dinkelland

Habitattype	Hectare met hoogste projectverschil (mol/ha/j)			Overschrijding KDW	Ontwikkelingsruimte beschikbaar
	Situatie 1	Situatie 2	Verschil		
ZGH91EoC Vochtige alluviale bossen (beekbegeleidende bossen)	>0,05	0,05	- 0,00	●	✓

Noordhollands Duinreservaat

Habitattype	Hectare met hoogste projectverschil (mol/ha/j)			Overschrijding KDW	Ontwikkelingsruimte beschikbaar
	Situatie 1	Situatie 2	Verschil		
H2180Abe Duinbossen (droog), berken-eikenbos	>0,05	0,05	- 0,00	●	✓
H2180C Duinbossen (binnenduinrand)	>0,05	0,05	- 0,00	○	✓

Uiterwaarden Lek

Habitattype	Hectare met hoogste projectverschil (mol/ha/j)			Overschrijding KDW	Ontwikkelingsruimte beschikbaar
	Situatie 1	Situatie 2	Verschil		
H6510A Glanshaver- en vossenstaarthooilanden (glanshaver)	0,06	0,06	- 0,00	●	✓
H6120 Stroomdalgraslanden	0,06	0,06	- 0,00	●	✓

IJperveld, Varkensland, Oostzanerveld & Twiske

Habitattype	Hectare met hoogste projectverschil (mol/ha/j)			Overschrijding KDW	Ontwikkelingsruimte beschikbaar
	Situatie 1	Situatie 2	Verschil		
H91Do Hoogveenbossen	>0,05	>0,05	- 0,00	○	⊘

Loevestein, Pompveld & Kornsche Boezem

Habitattype	Hectare met hoogste projectverschil (mol/ha/j)			Overschrijding KDW	Ontwikkelingsruimte beschikbaar
	Situatie 1	Situatie 2	Verschil		
H6510A Glanshaver- en vossenstaarthooilanden (glanshaver)	>0,05	>0,05	- 0,00	●	✓
ZGH3150baz Meren met krabbenscheer en fonteinkruiden, buiten afgesloten zearmen	>0,05	0,05	- 0,00	○	⊘

Botshol

Habitattype	Hectare met hoogste projectverschil (mol/ha/j)			Overschrijding KDW	Ontwikkelingsruimte beschikbaar
	Situatie 1	Situatie 2	Verschil		
H7210 Galigaanmoerassen	0,06	0,06	- 0,00	●	✓
H3140lv Kranswierwateren, in laagveengebieden	0,06	0,06	- 0,00	○	✓
H91Do Hoogveenbossen	>0,05	>0,05	- 0,00	○	✓
H7140B Overgangs- en trilvenen (veenmosrietlanden)	>0,05	>0,05	- 0,00	●	✓
ZGH3140lv Kranswierwateren, in laagveengebieden	0,08	0,08	- 0,00	○	✓
H3150baz Meren met krabbenscheer en fonteinkruiden, buiten afgesloten zeearmen	0,06	0,06	- 0,00	○	✓

Langstraat





Habitattype	Hectare met hoogste projectverschil (mol/ha/j)			Overschrijding KDW	Ontwikkelingsruimte beschikbaar
	Situatie 1	Situatie 2	Verschil		
H3140hz Kranswierwateren, op hogere zandgronden	>0,05	>0,05	- 0,00	●	✓
H6410 Blauwgraslanden	>0,05	>0,05	- 0,00	●	✓
H7140A Overgangs- en trilvenen (trilvenen)	0,06	0,06	- 0,00	●	✓
H7140B Overgangs- en trilvenen (veenmosrietlanden)	0,06	0,06	- 0,00	●	✓

- Geen overschrijding*
- Wel overschrijding
- Ontwikkelingsruimte beschikbaar**
- Geen ontwikkelingsruimte beschikbaar
- Er is hier geen effect dat relevant is voor de uitgifte van ontwikkelingsruimte, dus de berekende toename is niet relevant voor de beoordeling

* Deze uitkomst wordt niet meegenomen in de toetsing aan de Nb-wet. Bij de toetsing aan de NB-wet gaat het om de relevante hexagonen waarvoor ontwikkelingsruimte is gereserveerd.

** Bij beoordeling van een vergunningaanvraag in het kader van de Nb-wet is vastgesteld of er voldoende ontwikkelingsruimte beschikbaar is en of dat significante verslechtering uitgesloten kan worden.

Depositie
resterende
gebieden

Natuurgebied	Hectare met hoogste projectverschil (mol/ha/j)			Hoogste depositie Situatie 2 (mol/ha/j)	Overschrijding KDW	Ontwikkelingsruimte beschikbaar
	Situatie 1	Situatie 2	Verschil			
Zwarte Meer	0,06	0,06	0,00	0,06		
STEKKENKAMP	0,07	0,07	- 0,00	0,09		

 Geen overschrijding*

 Wel overschrijding

* Deze uitkomst wordt niet meegenomen in de toetsing aan de Nb-wet. Bij de toetsing aan de NB-wet gaat het om de relevante hexagonen waarvoor ontwikkelingsruimte is gereserveerd.

Depositie per
habitatype **Zwarte Meer**

Habitatype	Hectare met hoogste projectverschil (mol/ha/j)			Overschrijding KDW	Ontwikkelingsruimte beschikbaar
	Situatie 1	Situatie 2	Verschil		
H6510B Glanshaver- en vossenstaarthooilanden (grote vossenstaart)	0,06	0,06	0,00	<input type="radio"/>	<input checked="" type="radio"/>

STEKKENKAMP

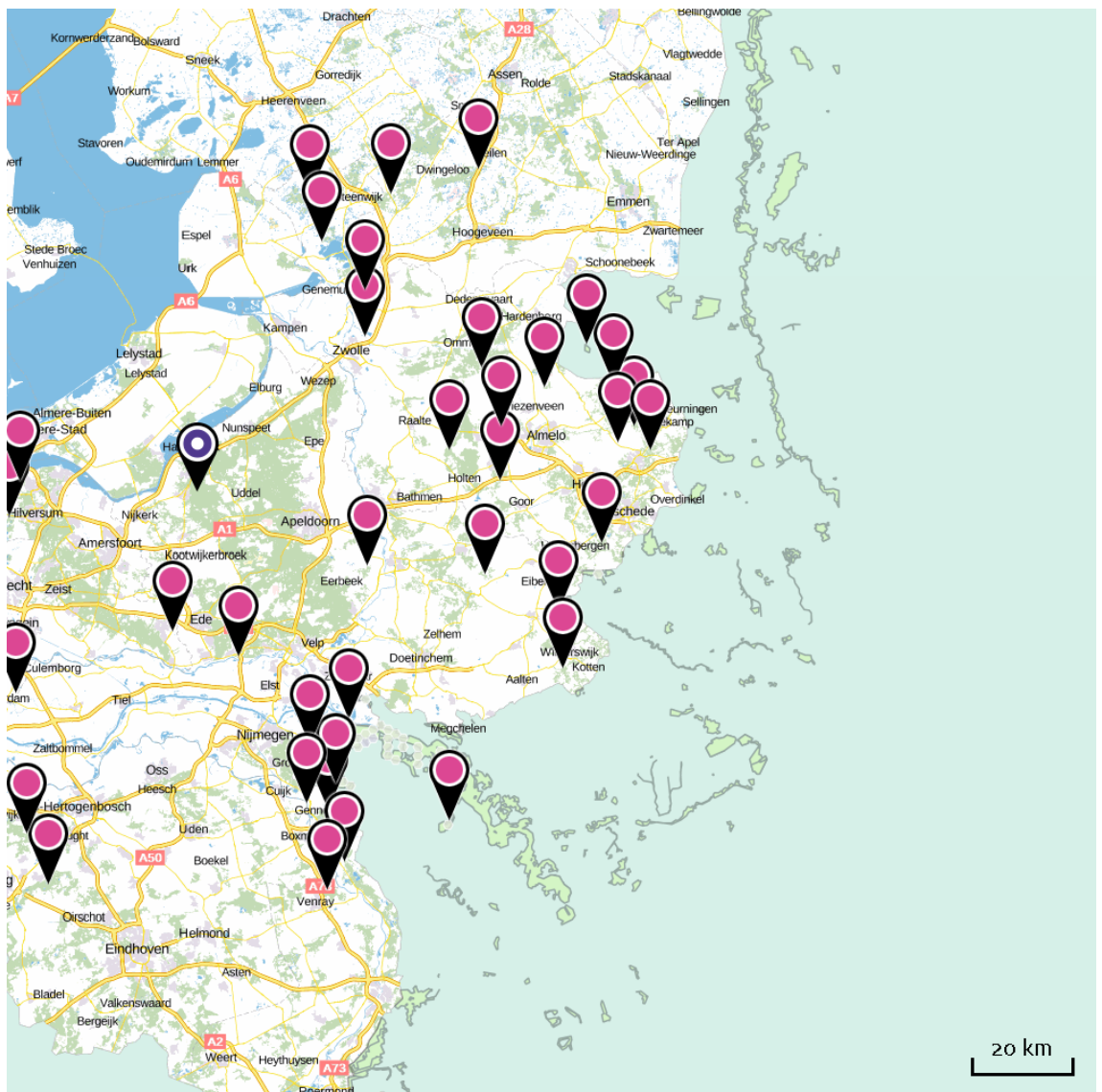
- Geen overschrijding*
- Wel overschrijding

* Deze uitkomst wordt niet meegenomen in de toetsing aan de Nb-wet. Bij de toetsing aan de NB-wet gaat het om de relevante hexagonen waarvoor ontwikkelingsruimte is gereserveerd.

Depositie
buitenland Duitsland

Natuurgebied	Hectare met hoogste projectverschil (mol/ha/j)		
	Situatie 1	Situatie 2	Verschil
Vogelschutzgebiet 'Unterer Niederrhein'	0,08	0,09	+ 0,00
Rhein-Fischschutzzonen zwischen Emmerich und Bad Honnef	0,08	0,08	+ 0,00
NSG Salmorth, nur Teilfläche	0,07	0,07	+ 0,00
Reichswald	0,08	0,08	+ 0,00
Zwillbrocker Venn u. Ellewicker Feld	0,06	0,06	+ 0,00
Vogelschutzgebiet 'Moore und Heiden des westlichen Münsterlandes	0,06	0,06	+ 0,00
Wyler Meer (Teilfläche des NSG Düffel)	0,07	0,07	+ 0,00
Itterbecker Heide	>0,05	>0,05	+ 0,00
Uedemer Hochwald	>0,05	>0,05	+ 0,00
NSG Kranenburger Bruch	0,10	0,10	0,00
Dornicksche Ward	0,10	0,10	0,00
NSG Emmericher Ward	0,08	0,08	0,00
Wisseler Dünen	0,07	0,07	0,00
Hügelgräberheide Halle-Hesingen	0,06	0,06	0,00
Erlenwälder bei Gut Hovesaat	>0,05	>0,05	0,00
Lüntener Fischteich u. Ammeloer Venn	>0,05	>0,05	0,00
Fleuthkuhlen	>0,05	>0,05	0,00
Ems	>0,05	>0,05	0,00
Diersfordter Wald/ Schnepfenberg	>0,05	>0,05	0,00
NSG Bienener Altrhein, Millinger u. Hurler Meer u. NSG Empeler M	0,08	0,08	- 0,00

Natuurgebied	Hectare met hoogste projectverschil (mol/ha/j)		
	Situatie 1	Situatie 2	Vershil
Kalflack	>0,05	>0,05	- 0,00
NSG Kellener Altrhein, nur Teilfläche, mit Erweiterung	>0,05	>0,05	- 0,00
Berkel	>0,05	>0,05	- 0,00
Klevsche Landwehr, Anholt. Issel, Feldschlaggr. u. Regnieter Bac	>0,05	>0,05	- 0,00
NSG Hetter-Millinger Bruch, mit Erweiterung	>0,05	>0,05	- 0,00
'Brutbaeume' des Heldbock (Grosser Eichenbock) in Emmerich	0,06	0,06	- 0,00





Hoogste projectverschil (Veluwe)



Hoogste projectverschil per
natuurgebied

Disclaimer

De initiatiefnemer is zelf verantwoordelijk voor de kwaliteit van de projectinvoer en de aanvraag wordt getoetst door het bevoegd gezag. De eigenaar van AERIUS aanvaardt geen aansprakelijkheid voor de inhoud van de door de gebruiker aangeboden informatie. AERIUS is een geregistreerd handelsmerk in Europa. Alle rechten die niet expliciet worden verleend, zijn voorbehouden.

Rekenbasis

Deze berekening is tot stand gekomen op basis van:

AERIUS versie 2015.1_20160514_goad58c36e

Database versie 2015.1_20160514_goad58c36e

Voor meer informatie over de gebruikte methodiek en data zie:

<https://www.aerius.nl/nl/factsheets/uitleg>