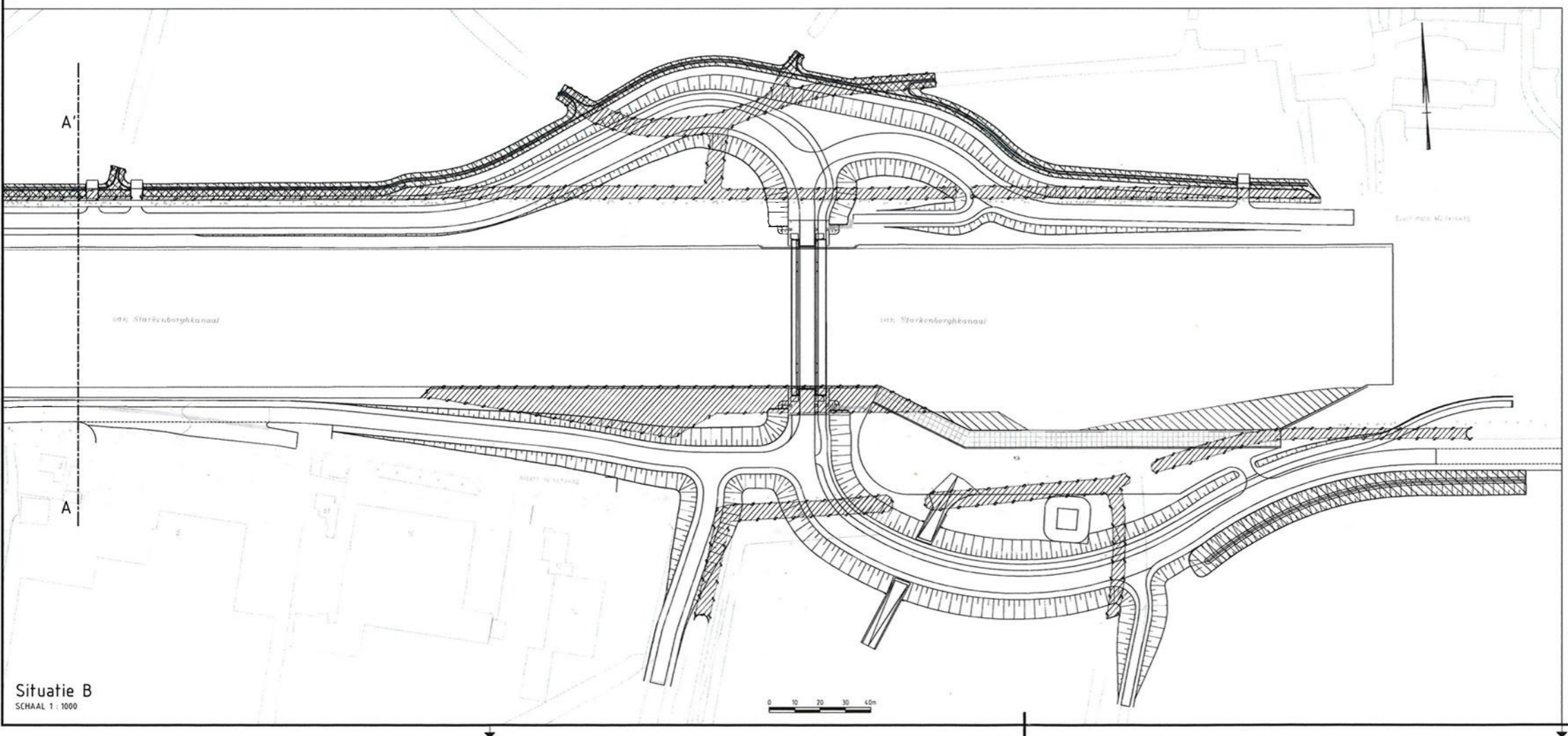



Situatie A  
SCHAAL 1:1000



Situatie B  
SCHAAL 1:1000

 **Waterschap  
Noorderzijlvest**

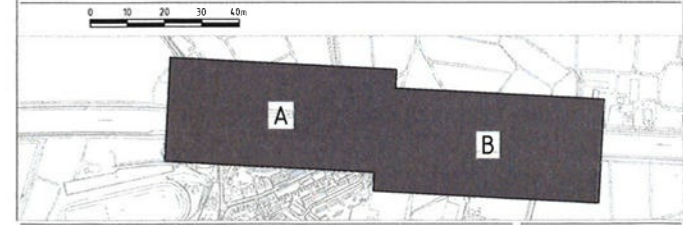
Datum: augustus 2016  
Teknr: Z/16/000790

**Verklaring**

-  te dempen watergang
-  te ontgraven watergang

Maten in meters, tenzij anders vermeld; materiaalmaten in mm, tenzij anders vermeld  
 Peilmaten in meters t.o.v. N.A.P., tenzij anders vermeld  
 Hoeken aangegeven in graden; coördinaten volgens RD-stelsel  
 Gegevens verkregen uit opmeten vanaf tekening zijn niet maatgevend

**Situatie**



project <b>Vervanging tafelbrug Aduard</b> onderdeel <b>Aanvraag watervergunning</b> tekeningomschrijving <b>Situatie te dempen/te ontgraven watergangen</b> situering <b>Van Starckenborghkanaal / N983</b>	getekend <b>M. Wijnstra</b> gecontroleerd <b>B. Katerborg</b> formaat <b>A10</b> documenttype <b>Vergunning</b> uitgereikt op <b>17-05-2016</b> documentstatus <b>DEFINITIEF</b>	schaal <b>1:1000</b> aantal bladen <b>1</b>
---	---	--

 **provincie  
groningen**  
 Provincie Groningen  
 St. Jansstraat 4  
 9711 JN Groningen  
 050 - 316 4911

opdrachtgever  
 Provincie Groningen  
 St. Jansstraat 4  
 9711 JN Groningen  
 050 - 316 4911

afgeleverd op  
 17-05-2016

afgeleverd door  
 M. Wijnstra

afgeleverd voor  
 B. Katerborg

afgeleverd voor  
 Provincie Groningen

afgeleverd voor  
 St. Jansstraat 4

afgeleverd voor  
 9711 JN Groningen

afgeleverd voor  
 050 - 316 4911

afgeleverd voor  
 1