

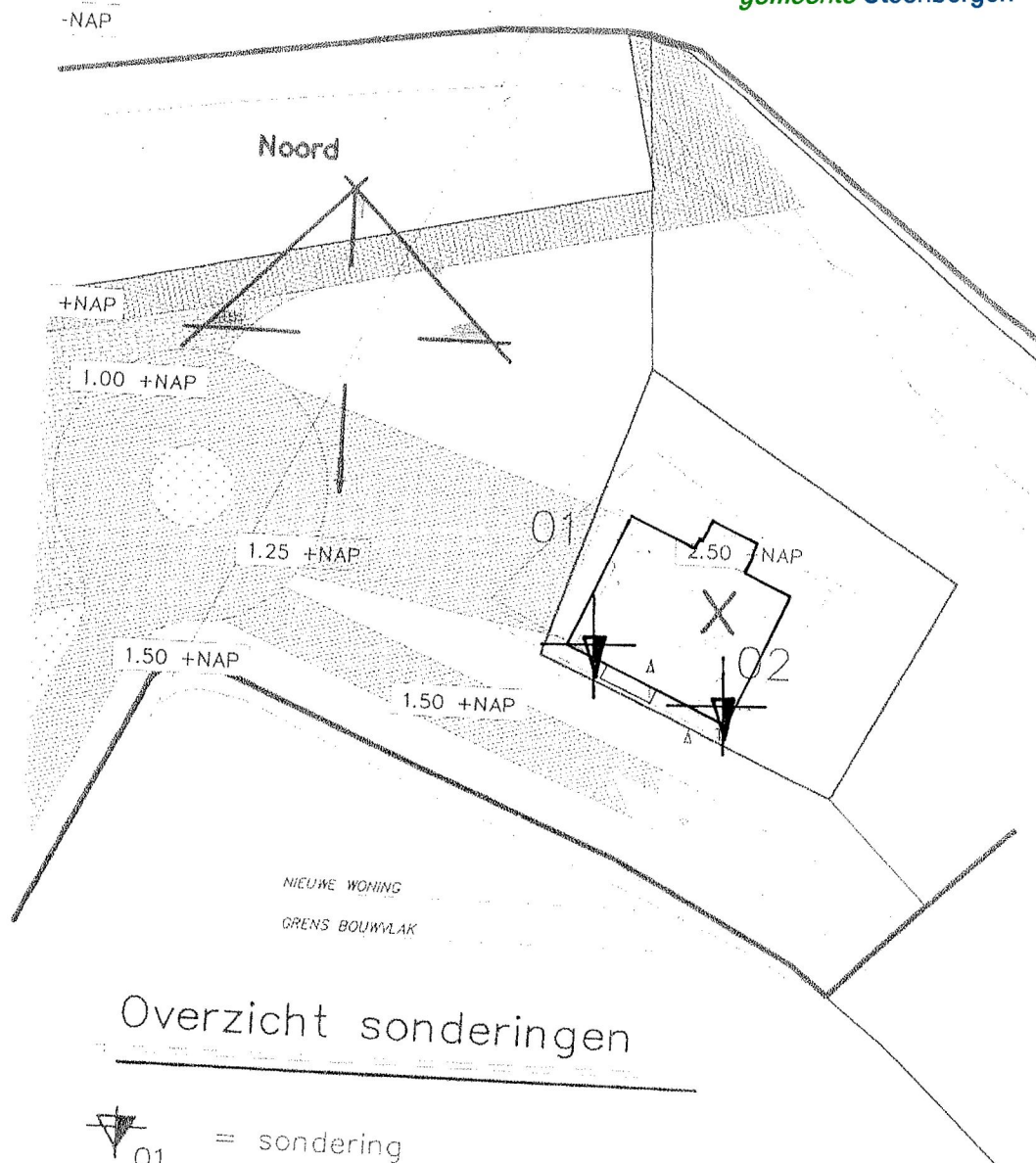
Sonderingen tbv nieuw te bouwen woning  
Jachthaven locatie De Heen te Steenbergem

DATUM: 13-05-2016




OPDR. No: 2016.087

meetpunt waterlijn=0.00

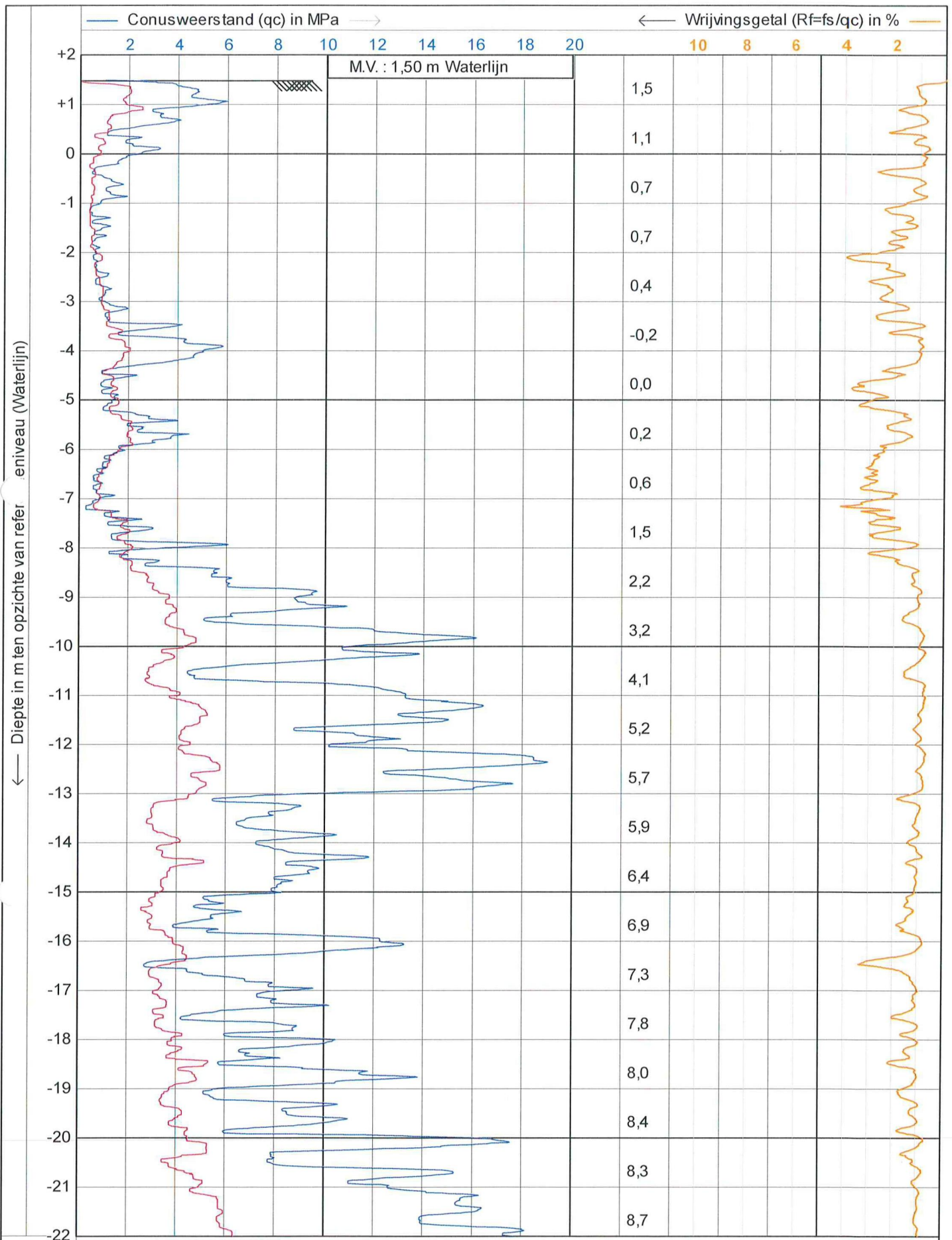
BEM1603859  
gemeente Steenbergem



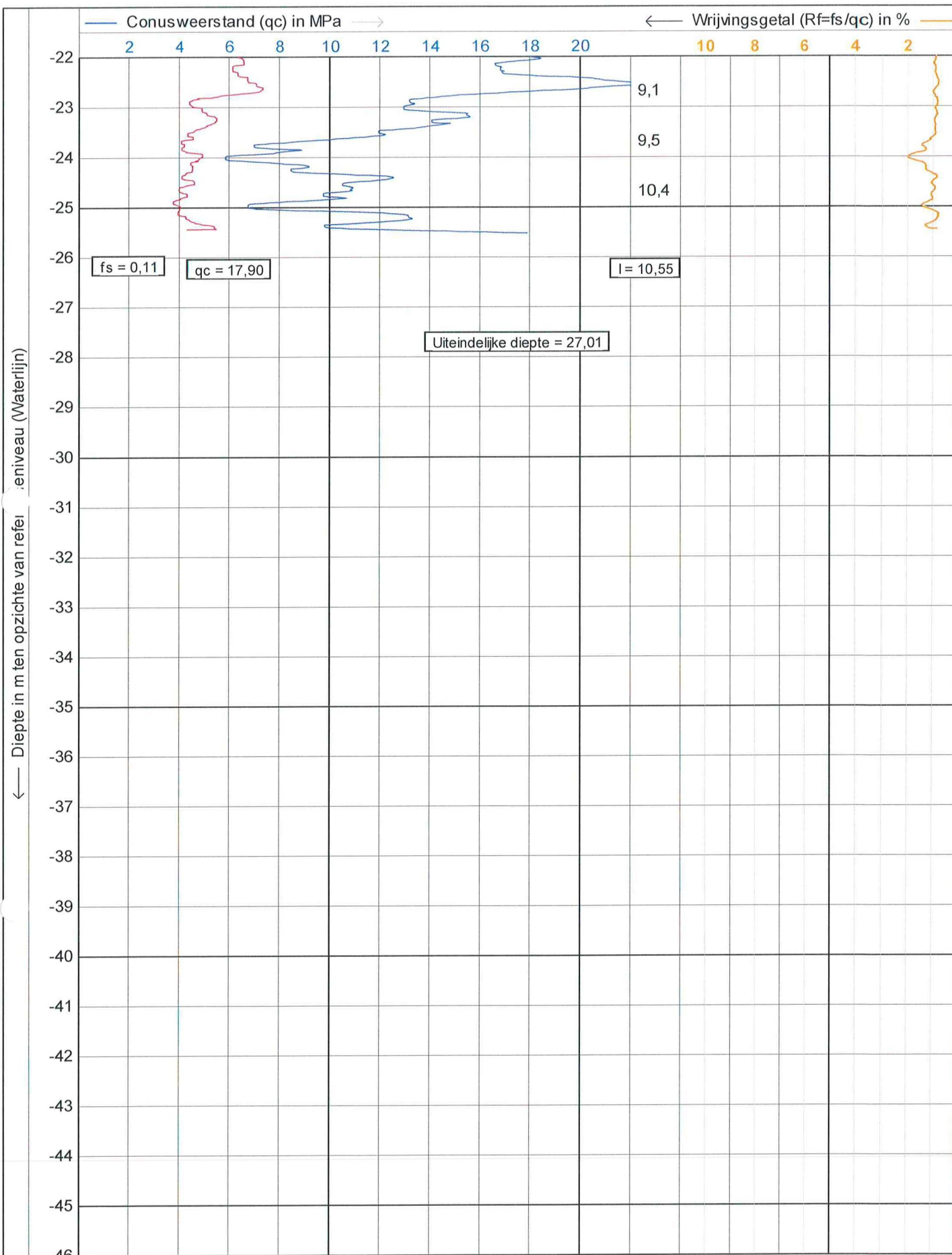
### Overzicht sonderingen

-  01 = sondering
-  02 = sondering + kleeft
-  X = bestaande sondering

<b>Behoort bij beschikking</b>	
d.d.	10-08-2016
nr.(s)	ZK16003338
Medewerker Publiekszaken/vergunningen	
	



L 150 cm<sup>2</sup>
10 cm<sup>2</sup>
— Wrijvingsweerstand (fs) in MPa —>
[x] Helling (l) in graden



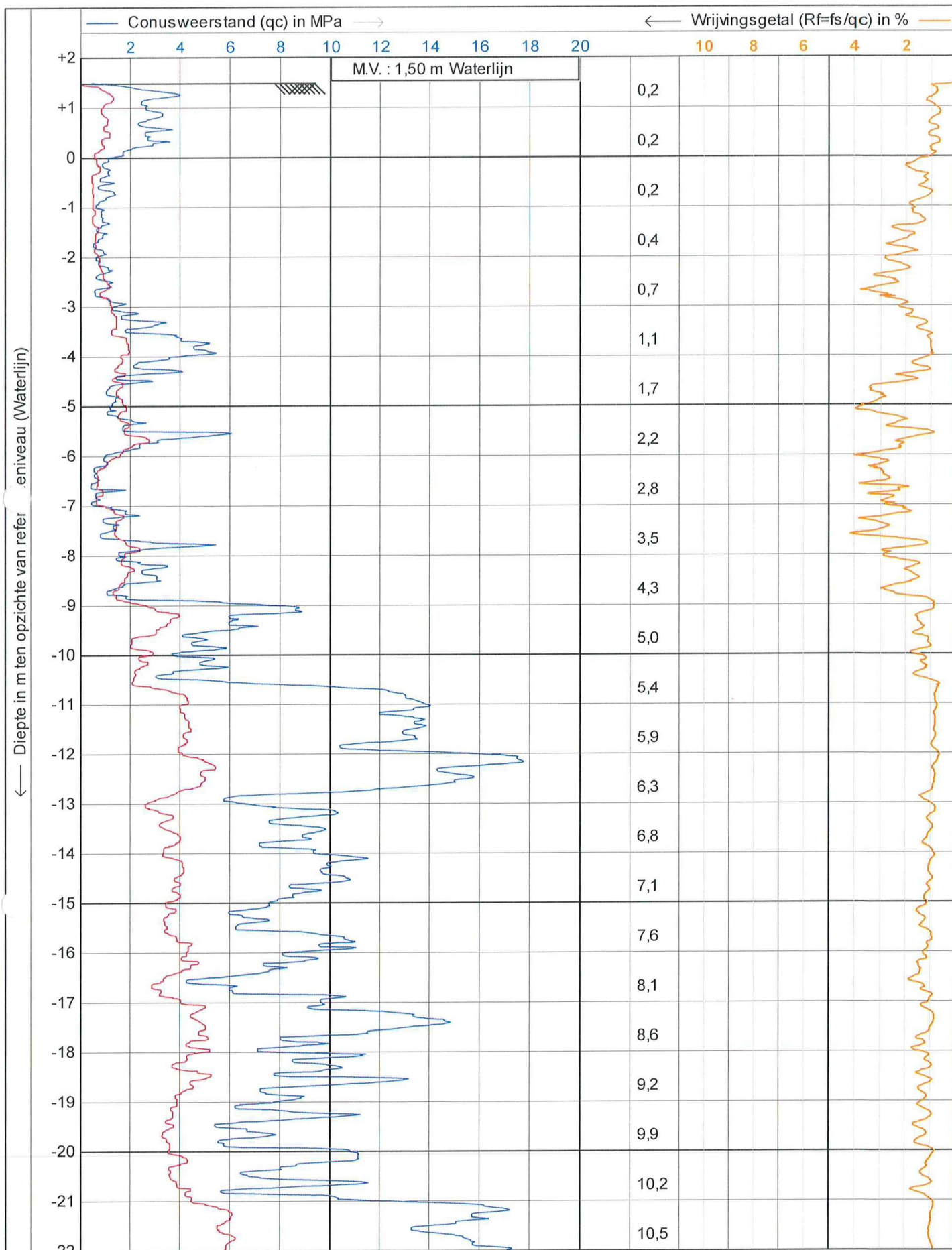
— Wrijvingsweerstand (fs) in MPa —>       Helling (I) in graden



Test according NEN 5140 class 2  
 Project : **Nieuwbouw Woning Jachthaven**  
 Locatie : **De Heen Steenbergen**

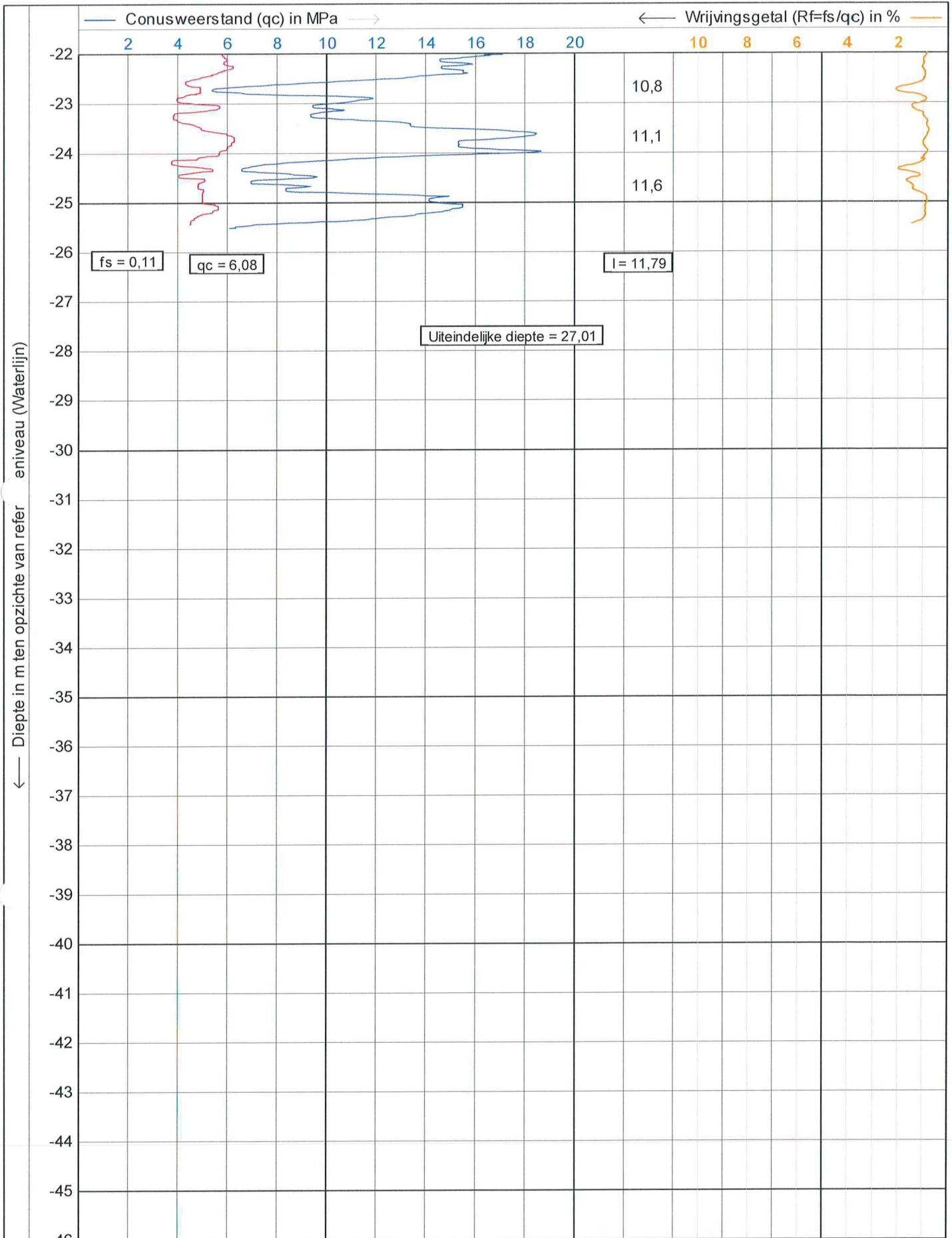
Datum : 13-5-2016
Conusnr. : S10CFI.032
Projectnr. : 16087
Sondeernr.: 01

2/2



Helling (l) in graden  
 Wrijvingsweerstand (fs) in MPa →

	Test according NEN 5140 class 2	Datum : 13-5-2016	
	Project : Nieuwbouw Woning Jachthaven	Conusnr. : S10CFI.032	
	Locatie : De Heen Steenbergen	Projectnr. : 16087	
		Sondeernr.: 02	1/2



— Wrijvingsweerstand (fs) in MPa —>

Helling (l) in graden



Test according NEN 5140 class 2  
 Project : **Nieuwbouw Woning Jachthaven**  
 Locatie : **De Heen Steenberg**

Datum : **13-5-2016**  
 Conusnr. : **S10CFI.032**  
 Projectnr. : **16087**  
 Sondeernr.: **02**    2/2



Sonderingen tbv nieuw te bouwen loods  
Jachthaven de Heen te Steenberg

DATUM: 13-05-2016

OPDR. No: 2016.087

Meetpunt waterlijn=0.00

