

De op deze kaart aangegeven kleuren zijn ontleend aan het bestemmingsplan.

- begrenzing bestemmingsplangebied
- begrenzing exploitatiegebied
- gronden buiten het exploitatiegebied
- kadastrale grenzen en nummers
- begrenzing velden met veldnummers

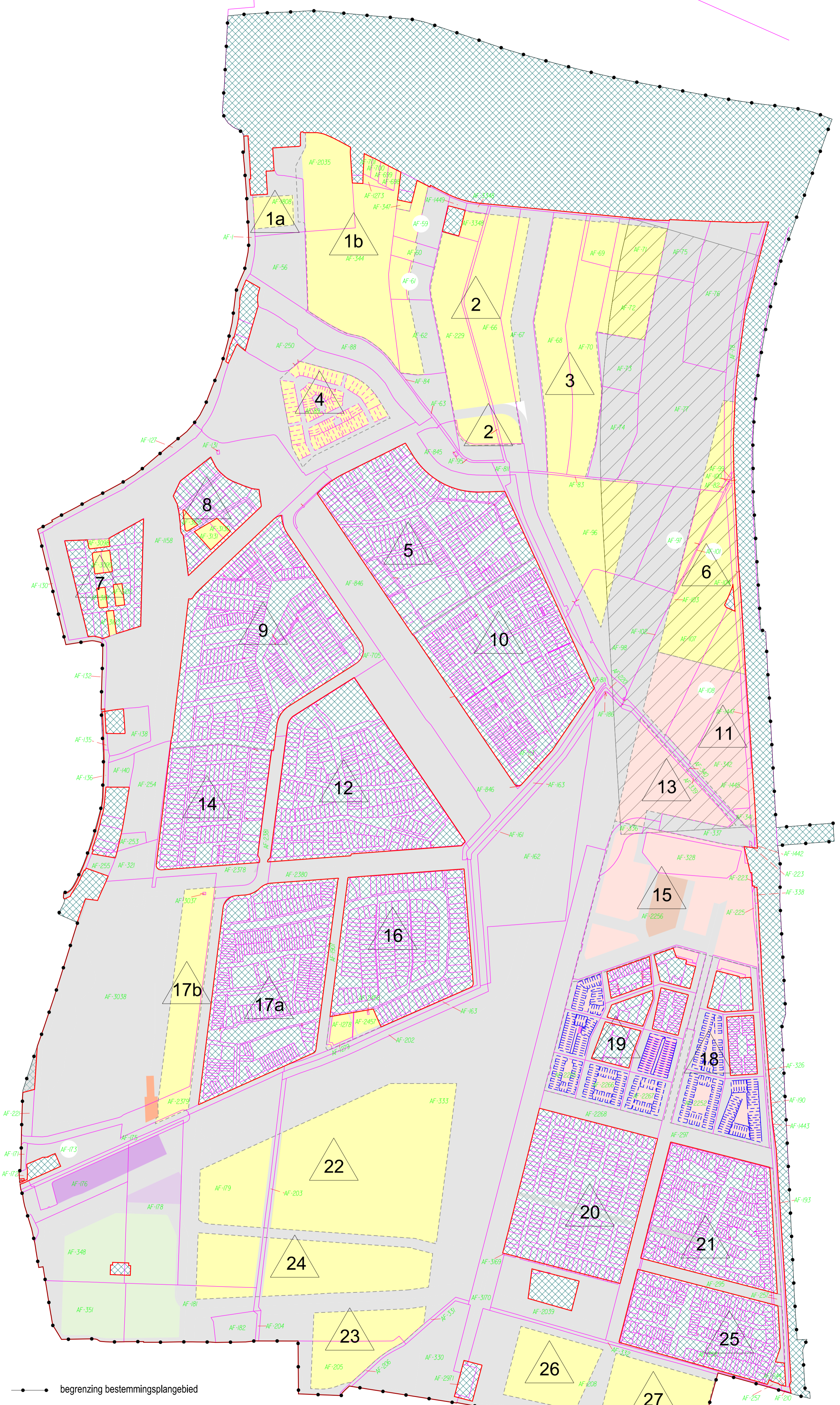
nog door de gemeente te verwerven gronden

Exploitatieplan Schuytgraaf 2011
 6e herziening-ontwerp
 bijlage 1: Exploitatiegebied

formaat	gemeente	datum	schaal
A0/D61	JWE	12-08-2016	1:5000

cluster Beleid & Regie, afdeling Ruimte
 Eusebiuslaan/indlgd 53, Postbus 9029, 6800 EL ARNHEM
 Tel.: 0900-1809, fax: 026-3774830, gemeente@arnhem.nl

plannummer 2016-RD-00046
 versie 1.2
 d
 c
 b
 a



- begrenzing bestemmingsplangebied
- begrenzing exploitatiegebied
- gronden buiten het exploitatiegebied
- kadastrale grenzen en nummers
- begrenzing velden met veldnummers
- koppelingseis spoorzone

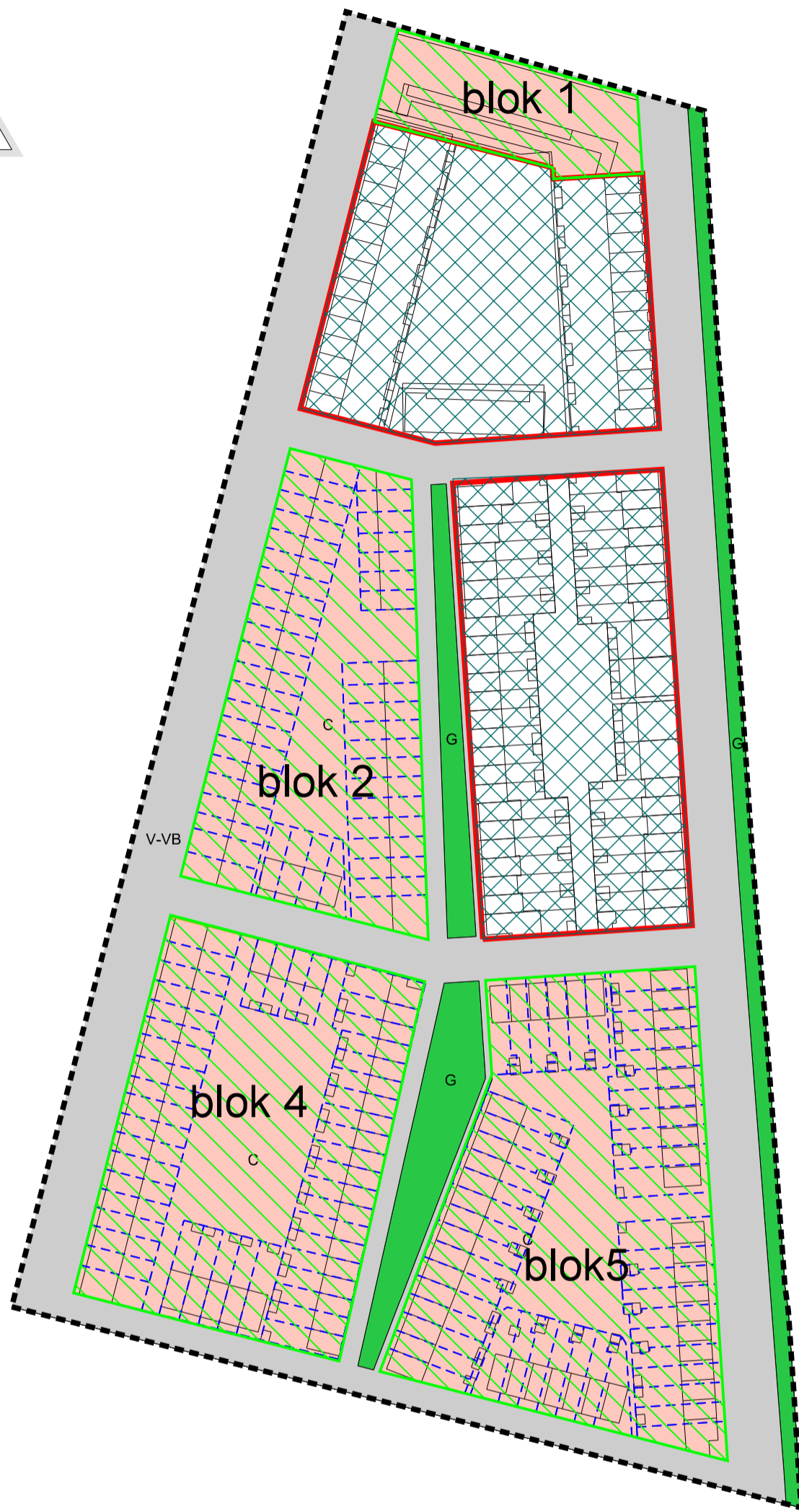

De op deze kaart aangegeven kleuren zijn ontleend aan het bestemmingsplan.

- | | | |
|---------|-------------------------------|-------------------------------------|
| wonen | sportterrein | maatschappelijk |
| centrum | baggerspeciedepot | planstructuur (infra, water, groen) |
| horeca | verkooppunt motorbrandstoffen | |

Exploitatieplan Schuytgraaf 2011
 0e herziening-ontwerp
 bijlage 2: voorgenomen grondgebruik / koppeling

plannummer	2016-RD-00046
planstatus	ontwerp
planperiode	12-08-2016
planmaat	1:5000

cluster Beleid & Regie, afdeling Ruimte
 Eusebiusbuurtweg 53, Postbus 9029, 6800 EL ARNHEM
 Tel.: 0900-1809, fax: 026-3774830, gemeente@arnhem.nl



-  wonen (centrum)
-  groen
-  wegen
-  gronden buiten het exploitatieplan
-  kavelgrens
-  veldgrens
-  gerealiseerd

Exploitatieplan Schuytgraaf 2011

6e herziening-ontwerp

bijlage 3: veld 18 voorgenomen grondgebruik

tekeningnummer
2016-RO-00046

gewijzigd	datum
a	
b	
c	
d	
e	


formaat	getekend	gezien	datum	schaal
A3	JWe		12-08-2016	1:1500

© Nadruk verboden

cluster Beleid & Regie, afdeling Ruimte

Eusebiusbuitensingel 53, Postbus 9029, 6800 EL ARNHEM
Tel.: 0900-1809, fax: 026-3774830, gemeente@arnhem.nl





- centrum (wonen)
- groen
- wegen
- gronden buiten het exploitatieplan
- kavelgrens
- veldgrens
- gerealiseerd

Exploitatieplan Schuytgraaf 2011

6e herziening-ontwerp

bijlage 4: veld 19 voorgenomen grondgebruik

tekeningnummer
2016-RO-00046

gewijzigd	datum
a	
b	
c	
d	
e	

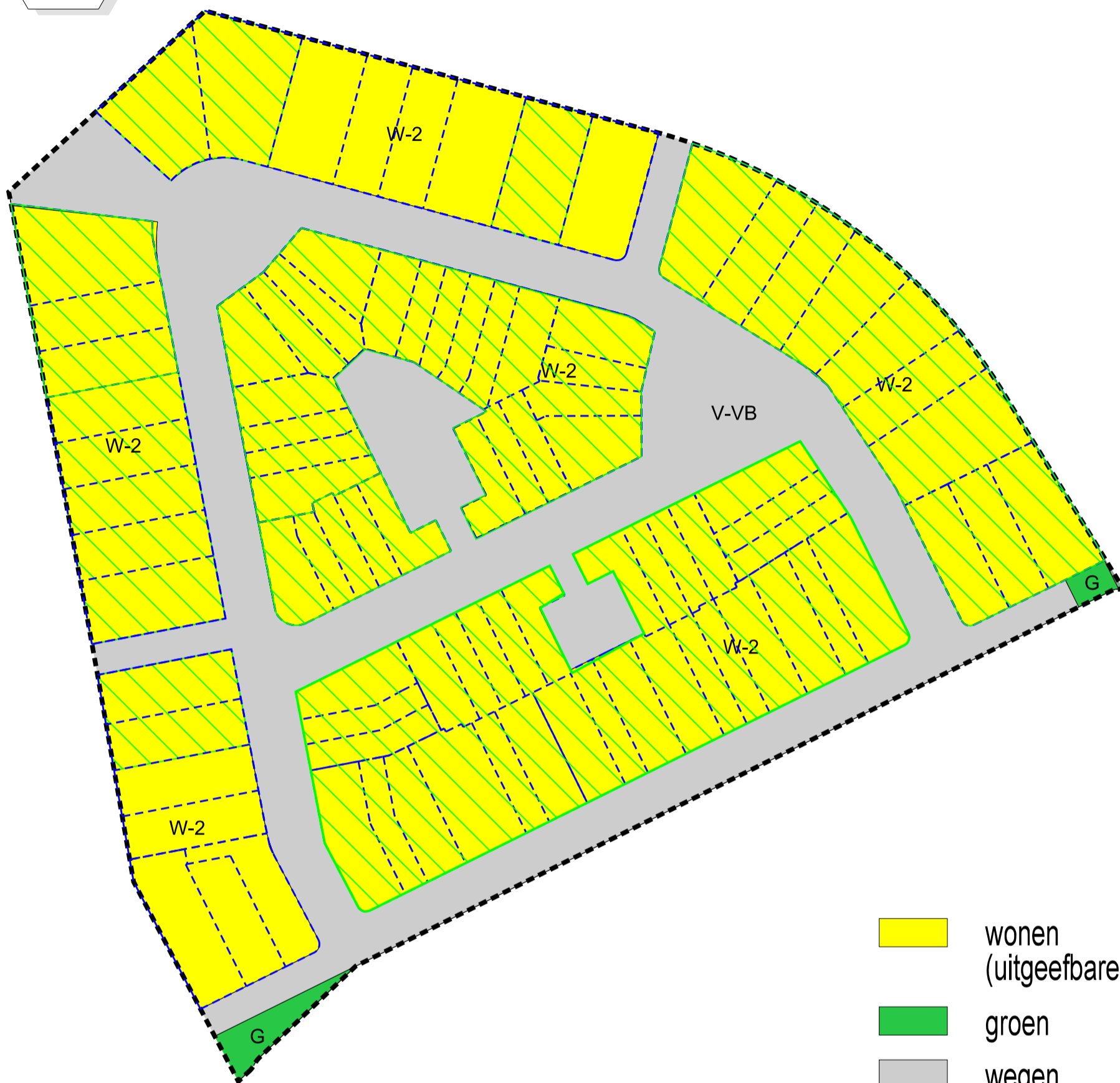

formaat A3	getekend JWe	gezien	datum 12-08-2016	schaal 1:1500
---------------	-----------------	--------	---------------------	------------------

© Nadruk verboden

cluster Beleid & Regie, afdeling Ruimte

Eusebiusbuitensingel 53, Postbus 9029, 6800 EL ARNHEM
Tel.: 0900-1809, fax: 026-3774830, gemeente@arnhem.nl





Exploitatieplan Schuytgraaf 2011

6e herziening-ontwerp

bijlage 5: veld 4 voorgenomen grondgebruik

tekeningnummer
2016-RO-00046

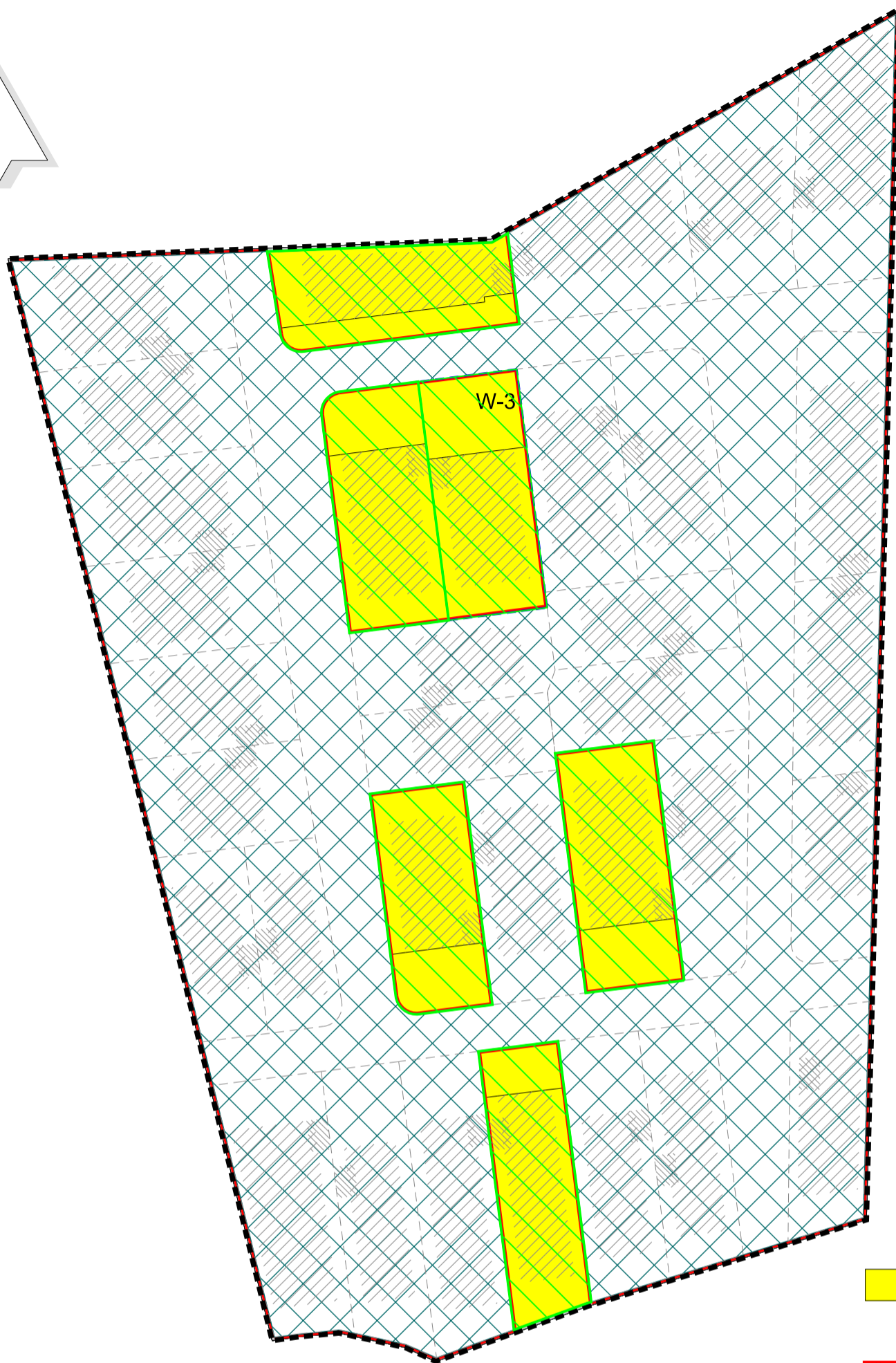

gewijzigd	datum
a	
b	
c	
d	
e	




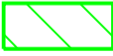
formaat A3	getekend JWe	gezien	datum 12-08-2016	schaal 1:1000
---------------	-----------------	--------	---------------------	------------------

© Nadruk verboden

cluster Beleid & Regie, afdeling Ruimte

Eusebiusbuitensingel 53, Postbus 9029, 6800 EL ARNHEM
Tel.: 0900-1809, fax: 026-3774830, gemeente@arnhem.nl



-  wonen (uitgeefbare kavels)
-  gronden buiten het exploitatieplan
-  kavelgrens
-  gerealiseerd

----- veldgrens

Exploitatieplan Schuytgraaf 2011

6e herziening-ontwerp

bijlage 6: veld 7 voorgenomen grondgebruik

tekeningnummer
2016-RO-00046

gewijzigd	datum
a	
b	
c	
d	
e	

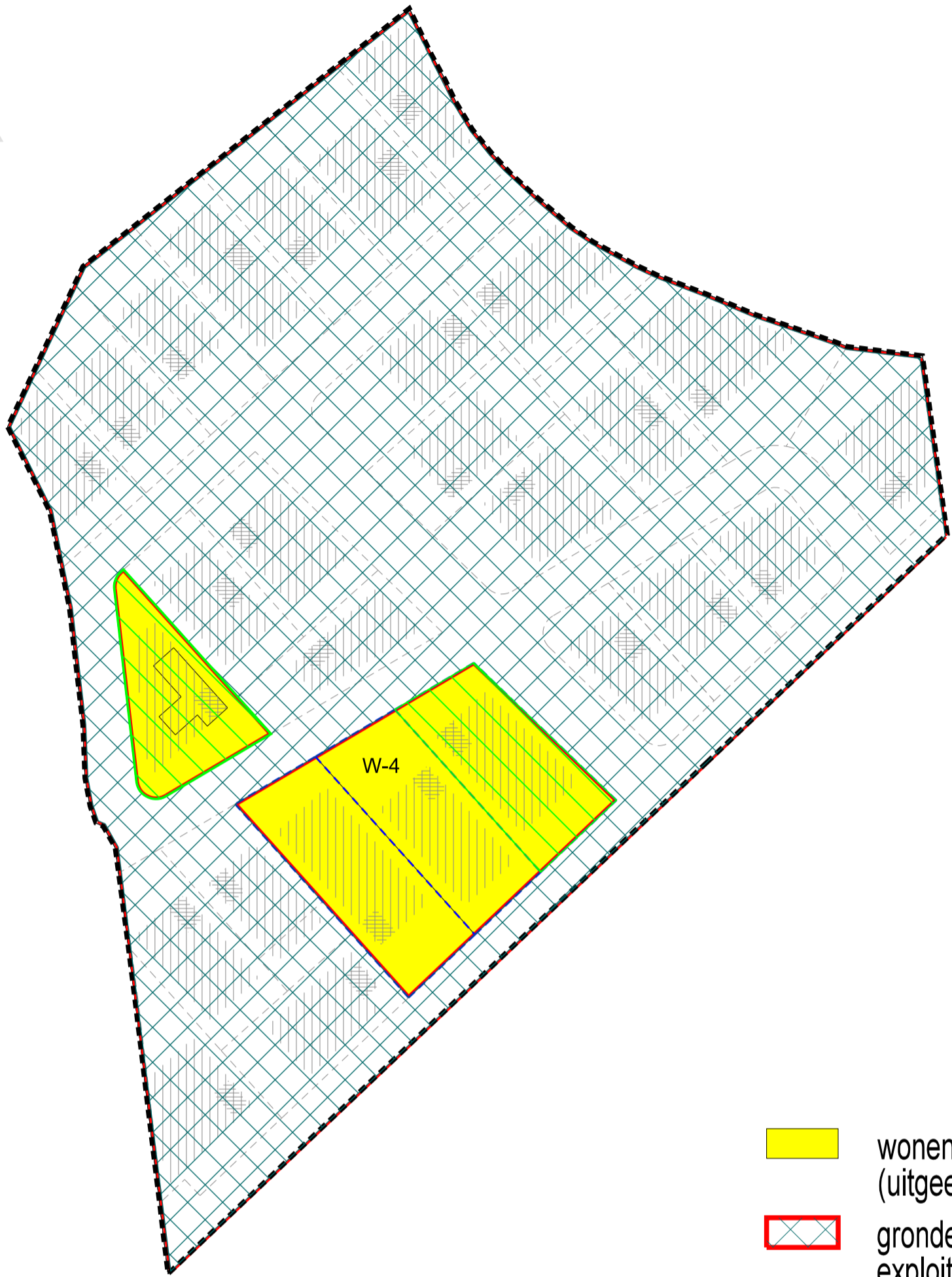

formaat A3	getekend JWe	gezien	datum 12-08-2016	schaal 1:1000
---------------	-----------------	--------	---------------------	------------------

© Nadruk verboden

cluster Beleid & Regie, afdeling Ruimte

Eusebiusbuitensingel 53, Postbus 9029, 6800 EL ARNHEM
Tel.: 0900-1809, fax: 026-3774830, gemeente@arnhem.nl





-  wonen (uitgeefbare kavels)
-  gronden buiten het exploitatieplan
-  kavelgrens
-  veldgrens
-  gerealiseerd

Exploitatieplan Schuytgraaf 2011

6e herziening-ontwerp

bijlage 7: veld 8 voorgenomen grondgebruik

tekeningnummer
2016-RO-00046

gewijzigd	datum
a	
b	
c	
d	
e	

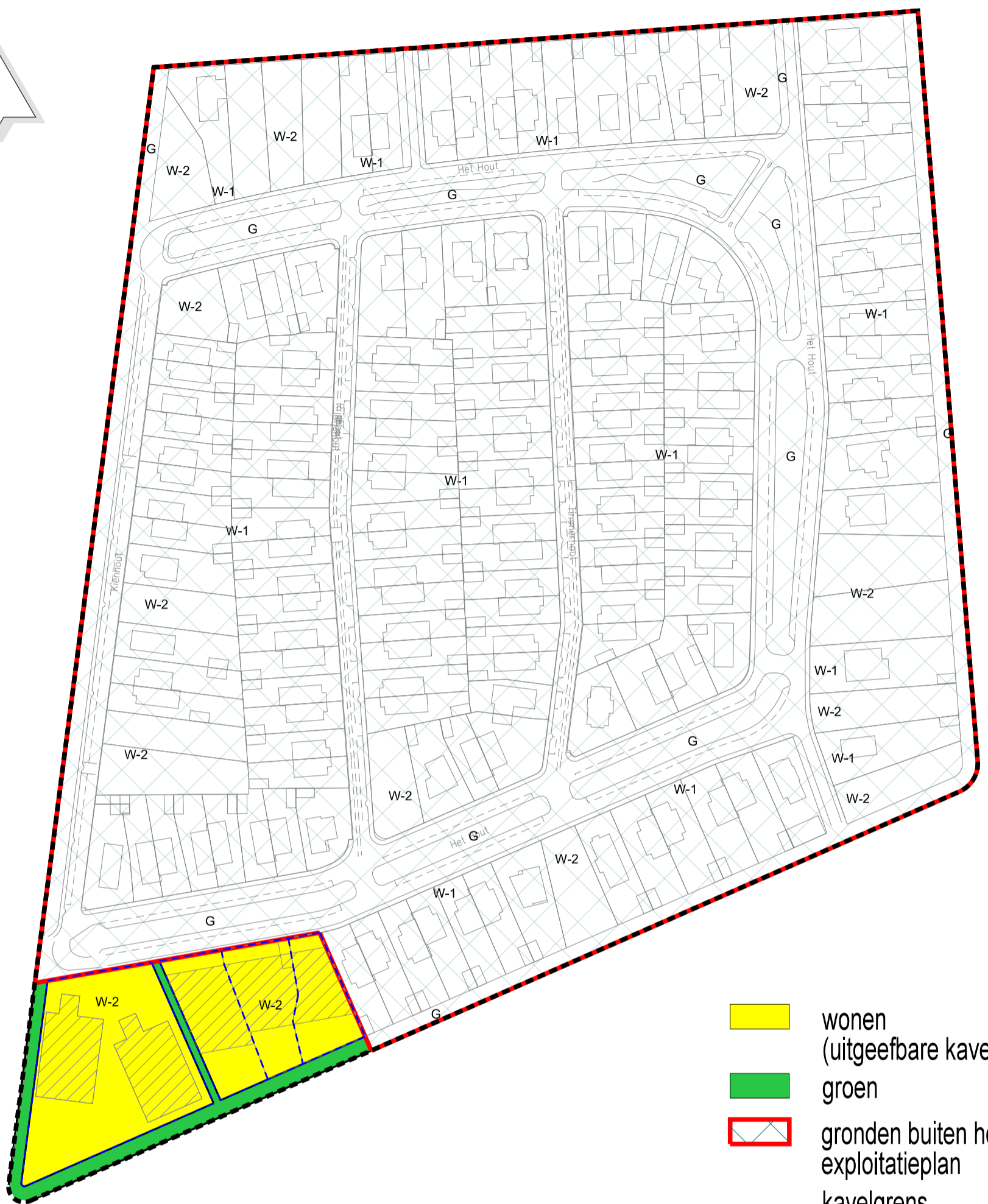

formaat A3	getekend JWe	gezien	datum 12-08-2016	schaal 1:1000
---------------	-----------------	--------	---------------------	------------------

© Nadruk verboden

cluster Beleid & Regie, afdeling Ruimte

Eusebiusbuitensingel 53, Postbus 9029, 6800 EL ARNHEM
Tel.: 0900-1809, fax: 026-3774830, gemeente@arnhem.nl





-  wonen (uitgeefbare kavels)
-  groen
-  gronden buiten het exploitatieplan
-  kavelgrens
-  veldgrens

Exploitatieplan Schuytgraaf 2011

6e herziening-ontwerp

bijlage 8: veld 16 voorgenomen grondgebruik

tekeningnummer
2016-RO-00046

gewijzigd	datum
a	
b	
c	
d	
e	

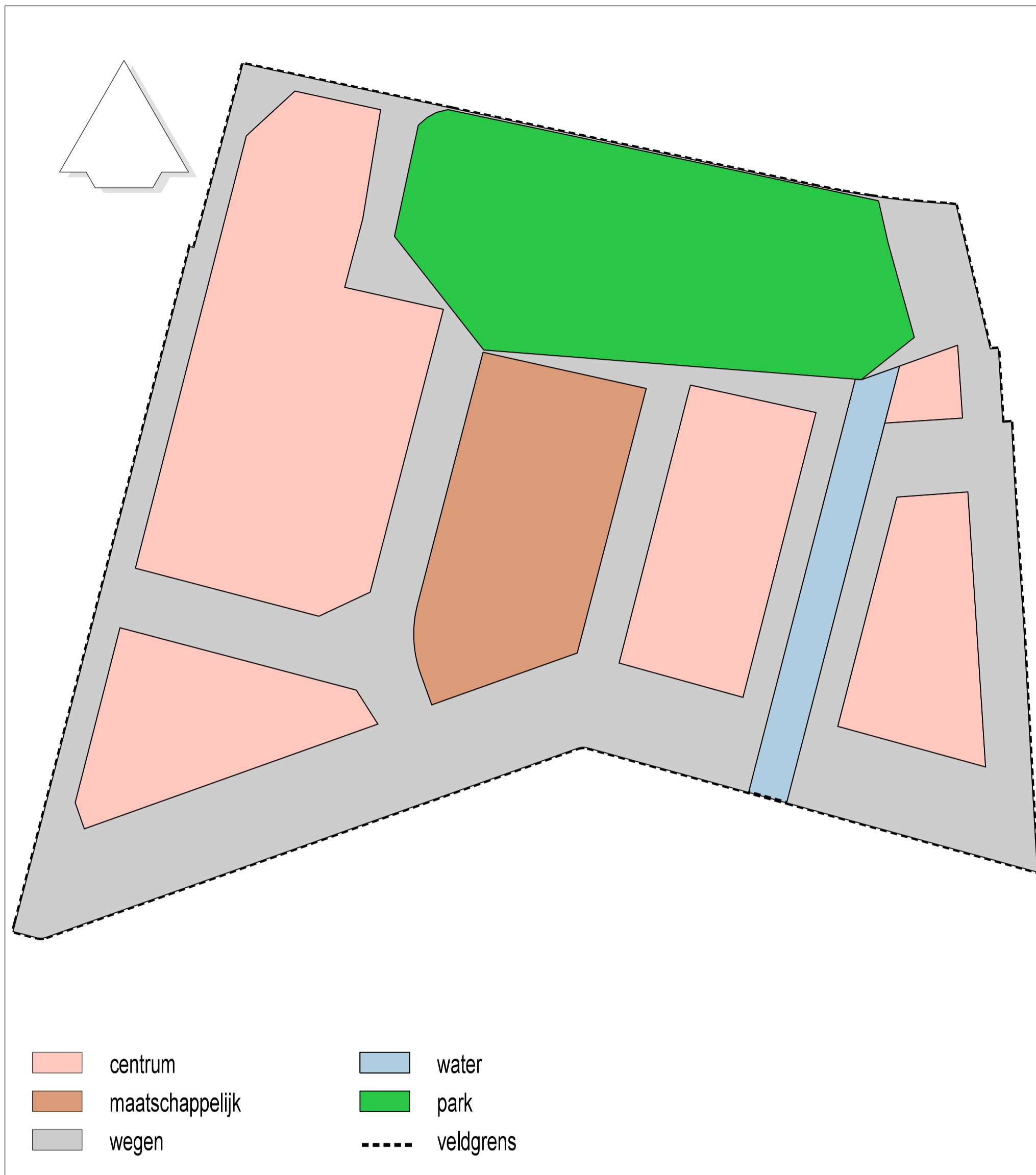
formaat A3	getekend JWe	gezien	datum 12-08-2016	schaal 1:1500
---------------	-----------------	--------	---------------------	------------------

© Nadruk verboden

cluster Beleid & Regie, afdeling Ruimte

Eusebiusbuitensingel 53, Postbus 9029, 6800 EL ARNHEM
Tel.: 0900-1809, fax: 026-3774830, gemeente@arnhem.nl





Exploitatieplan Schuytgraaf 2011

6e herziening-ontwerp

bijlage 9: veld 15 voorgenomen grondgebruik / woningbouwcategorieën

tekeningnummer
2016-RO-00046

gewijzigd	datum
a	
b	
c	
d	
e	

formaat A3	getekend JWe	gezien	datum 12-08-2016	schaal 1:1500
---------------	-----------------	--------	---------------------	------------------

© Nadruk verboden

cluster Beleid & Regie, afdeling Ruimte

Eusebiusbuitensingel 53, Postbus 9029, 6800 EL ARNHEM
Tel.: 0900-1809, fax: 026-3774830, gemeente@arnhem.nl