A-A'

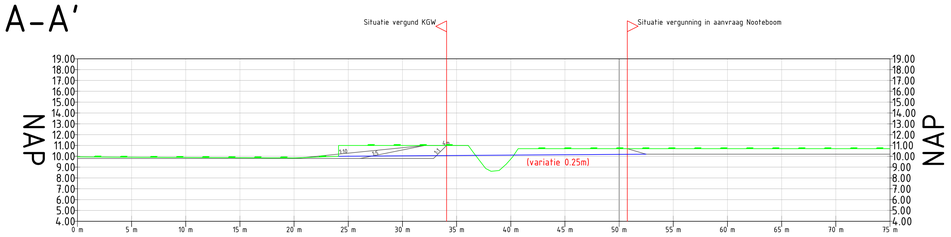

B-B'

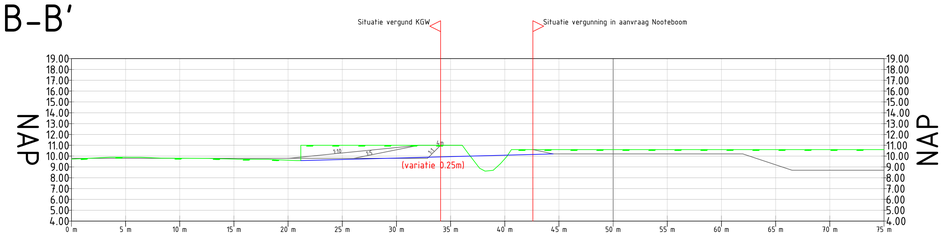

C-C'

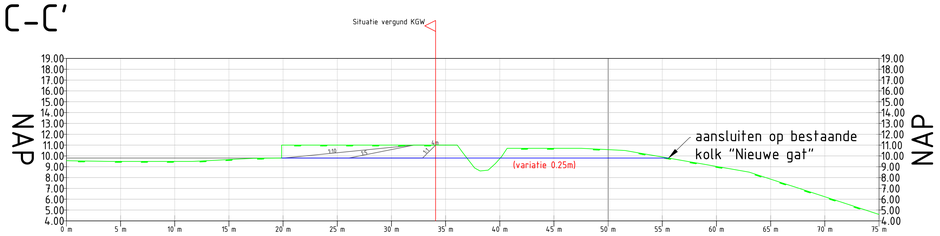

D-D'

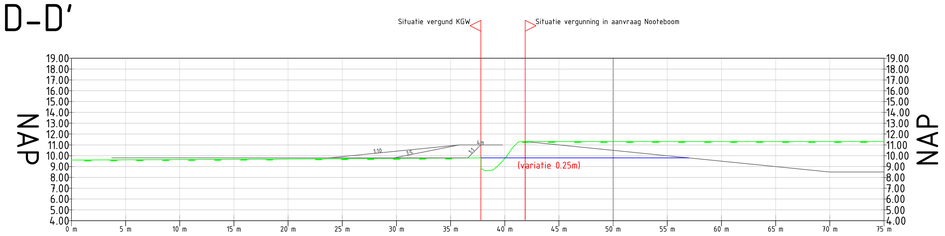

E-E'

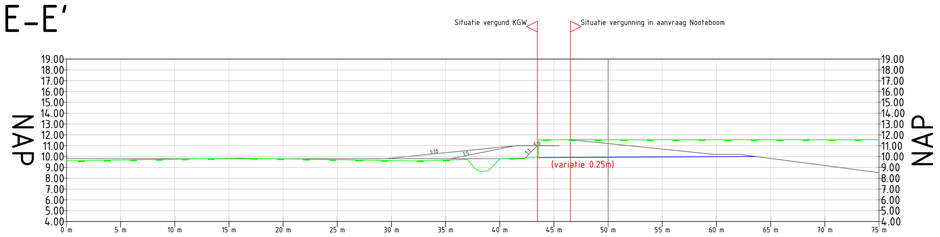

F-F'

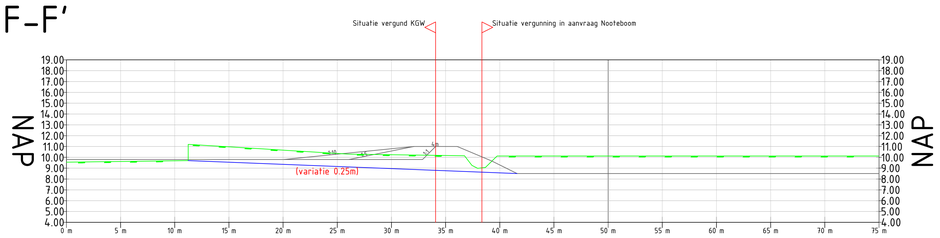

DWARSPROFIEL

SCHAAL 1 : 200

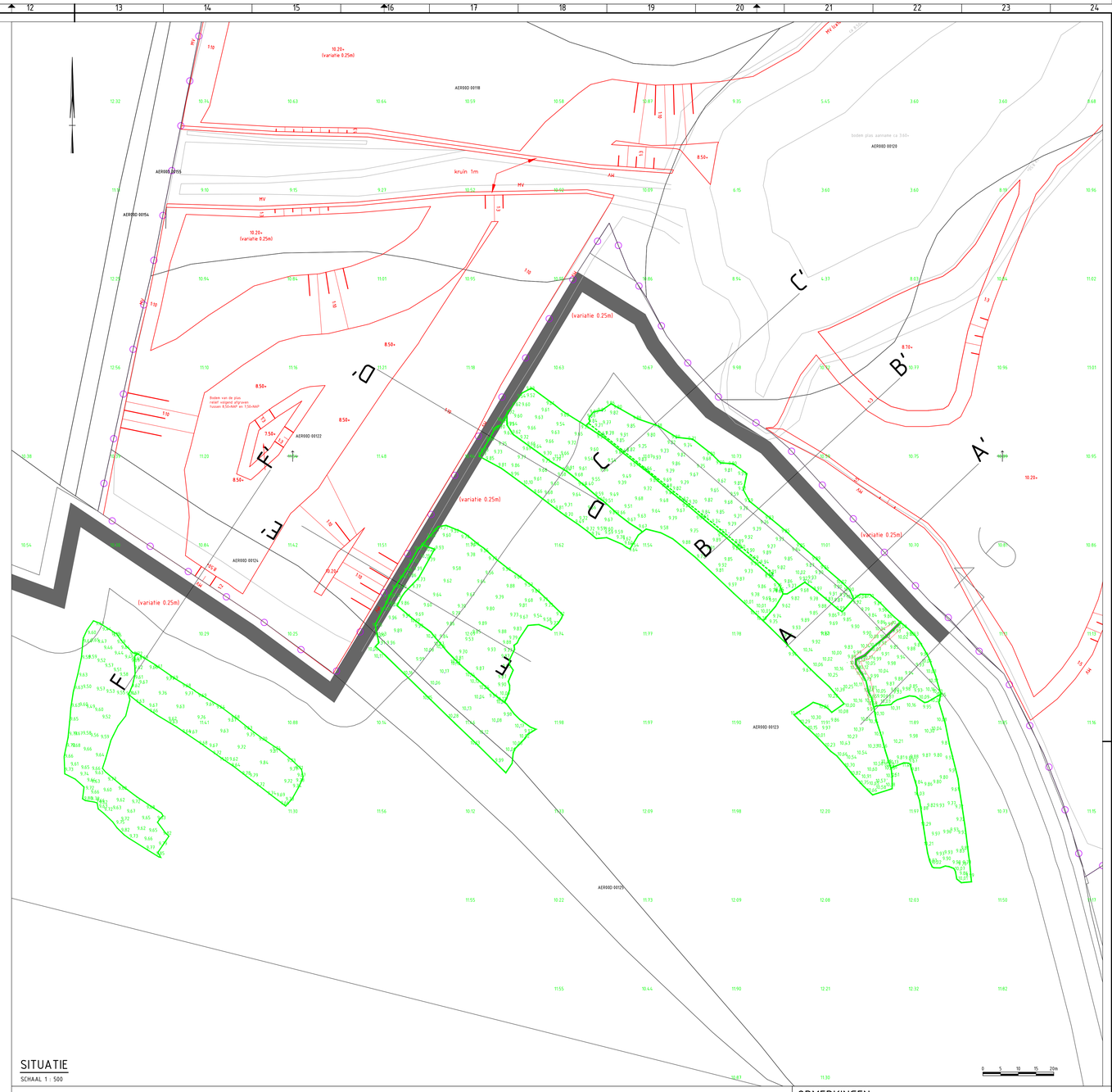

SITUATIE

SCHAAL 1 : 500

Foto behorend bij profiel A/B

Foto behorend bij profiel D/E

Foto behorend bij profiel F

OPMERKINGEN

- Coordinatensysteem RD(x,y) en NAP(z)
- Maten in meters, tenzij anders vermeld
- Hoogtematen in meters t.o.v. N.A.P., tenzij anders vermeld
- Diameters in millimeters, tenzij anders vermeld

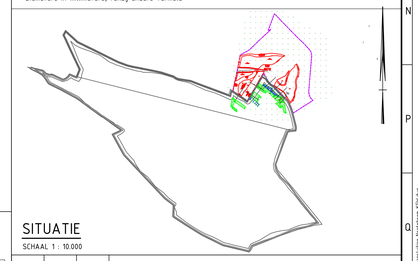

SITUATIE

SCHAAL 1 : 10.000

Legenda Overzicht

	Ontwerp Nooteboom juni 2016		Ontwerp KGW
	Projectgrens Nooteboom	11.97	Meting putbodem KGW

Legenda DWP

	Vergunning(svoorstel) KGW en Nooteboom
	Voorstel Maaiveld
	Maaiveld Huidig

Revisie	Datum	Getekend	Wijzigingen

Opdrachtgever:

Opdrachtnemer: Meetbv

Project:
Nooteboom
Opdrachtgever:
Delgromij B.V.
Tekeningomschrijving:
Voorstel aansluiting Nooteboom op Kleine Gelderse Waard
Situatie en dwarsprofielen

Getek: DVJ	Doc.Type: TEKENING	Doc.Nr: -	Schaal: 1 : divers
Gecontr: DVL	Papierformaat: A0 (841.00 x 1189.00 MM)		Blad: 1/1
Datum: 14-06-2016	Tekeningnummer: 1986.002 0		Status: Concept

© Landmeetkundig en Adviesbureau Meet B.V.