

Dit document is een bijlage bij het toestemmingsbesluit als bedoeld in artikel 19km, eerste lid, van de Nb-wet 1998.



Bijlage bij besluit, Vergunningaanvraag

- ▶ Kenmerken
- ▶ Emissie
- ▶ Depositie natuurgebieden
- ▶ Depositie habitattypen

Verdere toelichting over deze PDF kunt u vinden in een bijbehorende leeswijzer. Deze leeswijzer en overige documentatie is te raadplegen via: www.aerius.nl.

AERIUS REGISTER

Contact

Rechtspersoon	Inrichtingslocatie
Maatschap J. van Malestein en G. van Malestein-Vliek	Zeeweg 148 en 150, 3853LP Ermelo

Activiteit

Omschrijving	AERIUS kenmerk	Bevoegd gezag
legislatie bestaande veebezetting	S2cheL5XBY93	Provincie Gelderland

Datum berekening	Rekenjaar
27 juli 2016, 10:11	2016

Sector	Deelsector
Landbouw	Stalemissies

Totale emissie

	Situatie 1	Situatie 2	Vershil
NOx	-	-	-
NH3	1.094,80 kg/j	1.122,00 kg/j	27,20 kg/j

Depositie

Hectare met
hoogste project-
verschil (mol/ha/j)

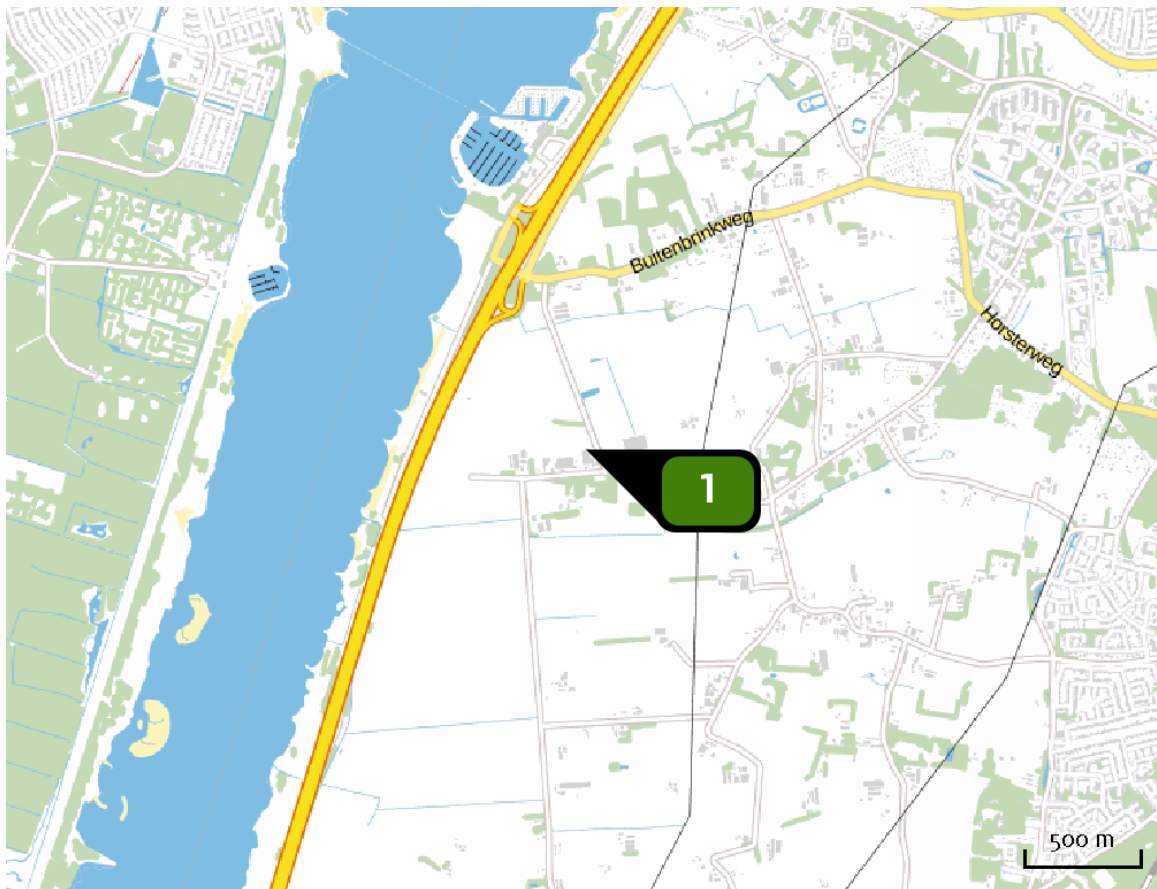
Natuurgebied	Provincie
Veluwe	Gelderland

Situatie 1	Situatie 2	Vershil
0,87	0,90	+ 0,02

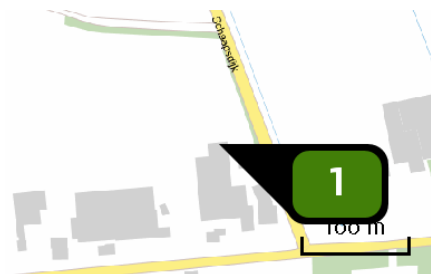
Toelichting

legislatie bestaande veebezetting

Locatie
referentie



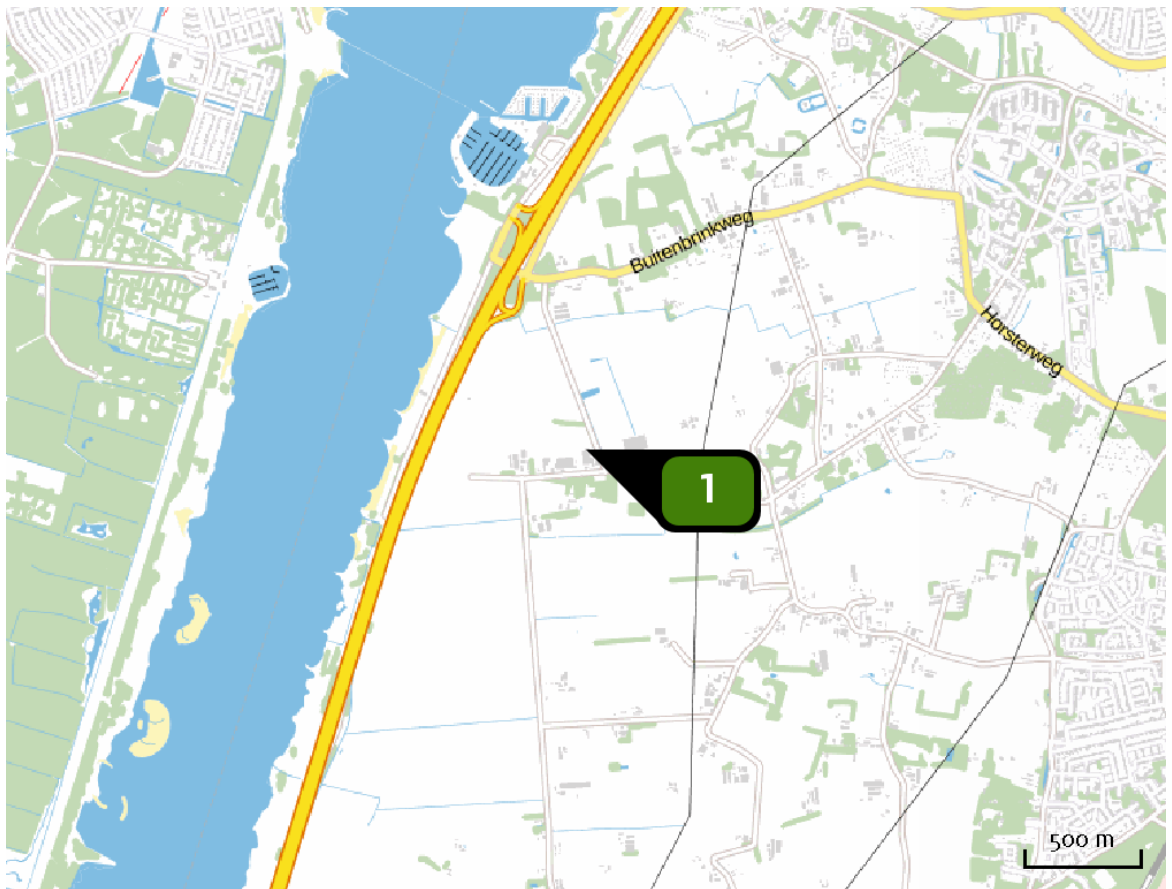
Emissie
(per bron)
referentie



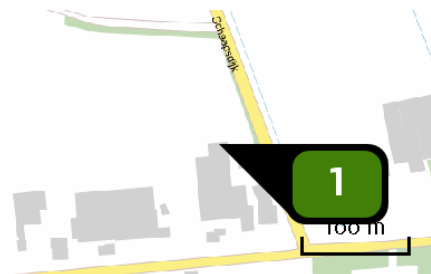
Naam **stal F**
 Locatie (X,Y) **167330, 479707**
 Uitstoothoogte **4,0 m**
 Warmteinhoud **0,000 MW**
 NH₃ **1.094,80 kg/j**

Dier	RAV code	Omschrijving	Aantal dieren	Stof	Emissiefactor (kg/dier/j)	Emissie
	E 2.12.1	Scharrelhuisvesting; scharrelstal in twee verdiepingen met mestbanden onder de roosters (twee maal per week afdraaien), bezetting 9 dieren per m2 (Kippen; legkippen en (groot-)ouderdieren van legrassen) (BWL 2004.11)	16.100	NH ₃	0,068	1.094,80 kg/j

Locatie
beogd



Emissie
(per bron)
beogd



Naam **stal F**
 Locatie (X,Y) **167330, 479707**
 Uitstoothoogte **4,0 m**
 Warmteinhoud **0,000 MW**
 NH₃ **1.122,00 kg/j**

Dier	RAV code	Omschrijving	Aantal dieren	Stof	Emissiefactor (kg/dier/j)	Emissie
	E 2.12.1	Scharrelhuisvesting; scharrelstal in twee verdiepingen met mestbanden onder de roosters (twee maal per week afdraaien), bezetting 9 dieren per m ² (Kippen; legkippen en (groot-)ouderdieren van legrassen) (BWL 2004.11)	16.500	NH ₃	0,068	1.122,00 kg/j

Algemene
depositie-
gegevens
PAS-
gebieden
(rekenjaar 2016)

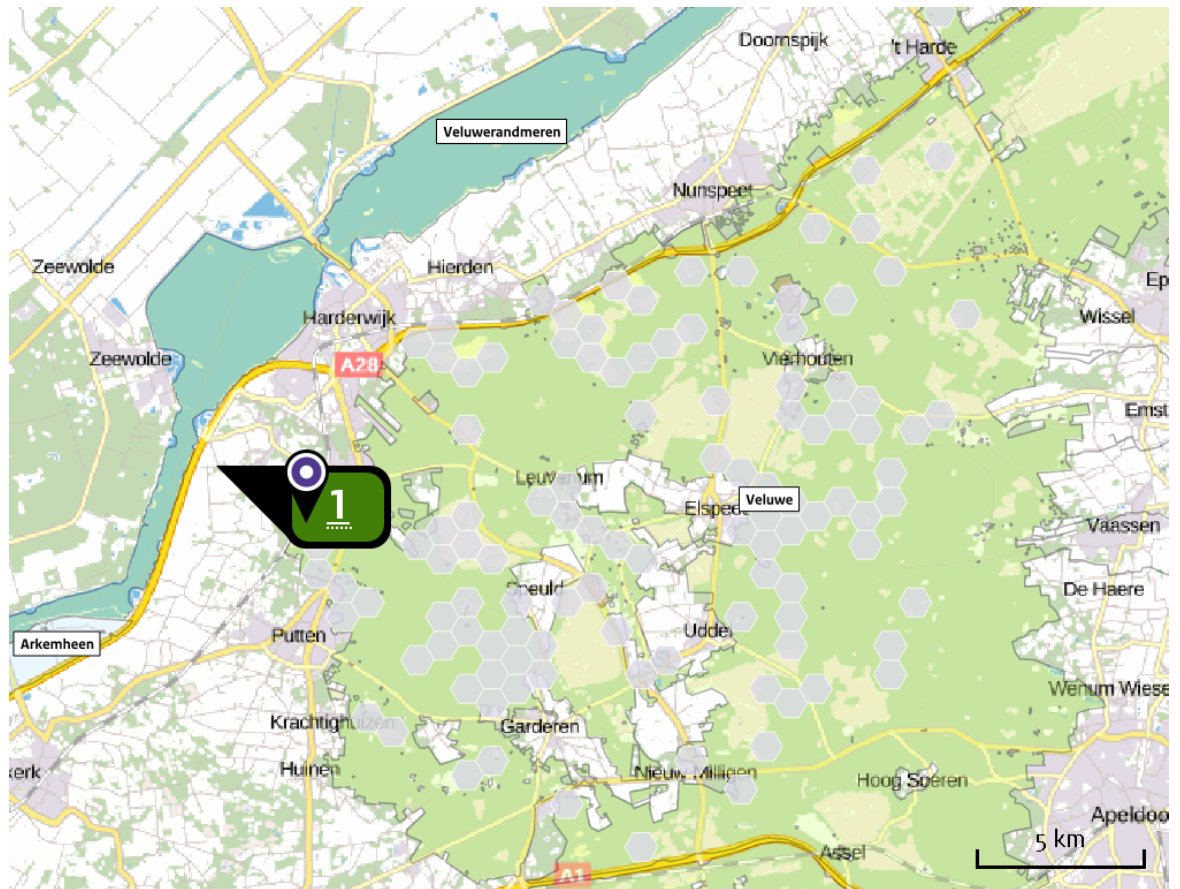
Natuurgebied	Beschermingsregime	Hoogste achtergronddepositie (mol/ha/j)	Hoogste depositie Situatie 2 (mol/ha/j)	Overschrijding KDW
Veluwe	Habitatrichtlijn, Vogelrichtlijn, Beschermd natuurgebied	4.678,39	0,90	●

Geen overschrijding*

Wel overschrijding

* Deze uitkomst wordt niet meegenomen in de toetsing aan de Nb-wet. Bij de toetsing aan de NB-wet gaat het om de relevante hexagonen waarvoor ontwikkelingsruimte is gereserveerd.

Deposities
natuur-
gebieden



Hoogste projectverschil (Veluwe)



Hoogste projectverschil per
natuurgebied

- Habitatrictlijn
- Vogelrichtlijn
- Beschermd natuurgebied
- Habitatrictlijn, Vogelrichtlijn
- Habitatrictlijn, Beschermd natuurgebied
- Vogelrichtlijn, Beschermd natuurgebied
- Habitatrictlijn, Vogelrichtlijn, Beschermd natuurgebied

Depositie PAS-gebieden

Natuurgebied	Hectare met hoogste projectverschil (mol/ha/j)			Hoogste depositie Situatie 2 (mol/ha/j)	Overschrijding KDW	Ontwikkelingsruimte beschikbaar
	Situatie 1	Situatie 2	Verschil			
Veluwe	0,87	0,90	+ 0,02	0,90		

- Geen overschrijding*
- Wel overschrijding
- Ontwikkelingsruimte beschikbaar**
- Geen ontwikkelingsruimte beschikbaar
- Er is hier geen effect dat relevant is voor de uitgifte van ontwikkelingsruimte, dus de berekende toename is niet relevant voor de beoordeling






* Deze uitkomst wordt niet meegenomen in de toetsing aan de Nb-wet. Bij de toetsing aan de NB-wet gaat het om de relevante hexagonen waarvoor ontwikkelingsruimte is gereserveerd.

** Bij beoordeling van een vergunningaanvraag in het kader van de Nb-wet is vastgesteld of er voldoende ontwikkelingsruimte beschikbaar is en of dat significante verslechtering uitgesloten kan worden.

Depositie per
habitattype **Veluwe**

Habitattype	Hectare met hoogste projectverschil (mol/ha/j)			Overschrijding KDW	Ontwikkelingsruimte beschikbaar
	Situatie 1	Situatie 2	Verschil		
H4030 Droge heiden	0,87	0,90	+ 0,02	●	✓
H9120 Beuken-eikenbossen met hulst	0,57	0,59	+ 0,02	●	✓
H2310 Stuifzandheiden met struikhei	0,45	0,46	+ 0,01	●	✓
ZGH4030 Droge heiden	0,40	0,41	+ 0,01	●	✓
H2330 Zandverstuivingen	0,34	0,35	+ 0,01	●	✓
H9190 Oude eikenbossen	0,30	0,30	+ 0,01	●	✓
H91EoC Vochtige alluviale bossen (beekbegeleidende bossen)	0,18	0,19	+ 0,01	●	✓
ZGH2310 Stuifzandheiden met struikhei	0,18	0,19	+ 0,01	●	✓
ZGH4010A Vochtige heiden (hogere zandgronden)	0,15	0,16	+ 0,00	●	✓
ZGH9190 Oude eikenbossen	0,15	0,15	+ 0,00	●	✓
H4010A Vochtige heiden (hogere zandgronden)	0,15	0,15	+ 0,00	●	✓
H3130 Zwakgebufferde vennen	0,13	0,13	+ 0,00	●	✓
H2320 Binnenlandse kraaiheibegroeiingen	0,12	0,12	+ 0,00	●	✓
H3160 Zure vennen	0,10	0,10	+ 0,00	●	✓
H6230vka Heischrale graslanden, vochtig kalkarm	0,09	0,09	+ 0,00	●	✓
H5130 Jeneverbesstruwelen	0,07	0,07	+ 0,00	●	✓

Habitattype	Hectare met hoogste projectverschil (mol/ha/j)			Overschrijding KDW	Ontwikkelingsruimte beschikbaar
	Situatie 1	Situatie 2	Verschil		
H7150 Pioniervegetaties met snavelbiezen	0,07	0,07	+ 0,00		
H7110B Actieve hoogvenen (heideveentjes)	0,06	0,06	+ 0,00		

-  Geen overschrijding*
-  Wel overschrijding
-  Ontwikkelingsruimte beschikbaar**
-  Geen ontwikkelingsruimte beschikbaar
-  Er is hier geen effect dat relevant is voor de uitgifte van ontwikkelingsruimte, dus de berekende toename is niet relevant voor de beoordeling

* Deze uitkomst wordt niet meegenomen in de toetsing aan de Nb-wet. Bij de toetsing aan de NB-wet gaat het om de relevante hexagonen waarvoor ontwikkelingsruimte is gereserveerd.

** Bij beoordeling van een vergunningaanvraag in het kader van de Nb-wet is vastgesteld of er voldoende ontwikkelingsruimte beschikbaar is en of dat significante verslechtering uitgesloten kan worden.

Disclaimer

De initiatiefnemer is zelf verantwoordelijk voor de kwaliteit van de projectinvoer en de aanvraag wordt getoetst door het bevoegd gezag. De eigenaar van AERIUS aanvaardt geen aansprakelijkheid voor de inhoud van de door de gebruiker aangeboden informatie. AERIUS is een geregistreerd handelsmerk in Europa. Alle rechten die niet expliciet worden verleend, zijn voorbehouden.

Rekenbasis

Deze berekening is tot stand gekomen op basis van:

AERIUS versie 2015.1_20160514_goad58c36e

Database versie 2015.1_20160514_goad58c36e

Voor meer informatie over de gebruikte methodiek en data zie:

<https://www.aerius.nl/nl/factsheets/uitleg>