










### Legenda

-  Peilgebied
-  Boezemwatergang
-  Polderwatergang
-  Peilschaal
-  Electrische gemaal
-  Duiker
-  Stuw
-  Regionale waterkering
-  Bebouwing

 <b>Hogerschap van Delfland</b>	Postbus 3061 2601 DB Delft		Telefoon : (015) 260 81 08 <a href="http://www.hhdelfland.nl">www.hhdelfland.nl</a> <a href="https://twitter.com/hhdelfland">twitter.com/hhdelfland</a>	
	<b>Peilvoorstel Partiele herziening          Cluster Delft - Lage Abtswoudschepolder</b>			
Programma : Formaat : A4	Voldoende Water Datum : 18 maart 2015			
Schaal : 1:2.500	Revisie datum : 01-01-2014			
	Getekend : Lianne van Buuren Tekeningsnummer : 201401001_			

Proclamer: Delfland doet er alles aan om de afgebeelde gegevens actueel en juist te houden. Delfland staat open voor opmerkingen of ideeën. Heeft u suggesties voor verbeteringen, opmerkingen of fouten of verouderde informatie tegen, dan stellen wij uw reactie bijzonder op prijs, GIS@hhdelfland.nl.

Topografische ondergrond: © De auteursrechten en databankrechten zijn voorbehouden aan de Topografische Dienst Kadaster, Emmen, 2008