



Besluit van GS van Utrecht

DATUM	27 juli 2016	TEAM	Vergunningverlening Natuur en Landschap
ZAAKKENMERK	Z-NB-VA-2016-0259	REFERENTIE	de heer W. Kerpershoek
NUMMER	818818B1	DOORKIESNUMMER	030-2582343
UW BRIEF VAN	10 februari 2016	FAX	030-2583139
UW NUMMER	-	E-MAILADRES	Wouter.Kerpershoek@provincie-utrecht.nl
BIJLAGE(N)	- voorschriften en beperkingen - uitdraai AERIUS Register	ONDERWERP	Besluit op aanvraag Natuurbeschermingswet vergunning

Besluit van Gedeputeerde Staten van Utrecht op de aanvraag d.d. 10 februari 2016 van V.O.F. J. Woudenberg, Amerongerwetering 11 in Leersum, om een vergunning op grond van artikel 19d, en 16, eerste lid, van de Natuurbeschermingswet 1998.

I. Besluit

Gelet op het bepaalde in de Nbwet, de Beleidsregel toedeling segment 2 ontwikkelingsruimte programmatische aanpak stikstof provincie Utrecht 2015 (hierna: Beleidsregel PAS) en de Beleidsregel veehouderij, stikstof en Beschermd Natuurmonumenten Provincie Utrecht 2013 (hierna: Beleidsregel BN) besluiten wij:

- de gevraagde wijziging van de vergunning op grond van artikel 19d, eerste lid en 16, eerste lid, van de Nbwet te verlenen;
- de benodigde ontwikkelingsruimte af te boeken op grond van artikel 19km Nbwet, zoals opgenomen in de 'Bijlage bij Besluit' van AERIUS Register, opgenomen in bijlage 2 bij deze beschikking;
- dat de bij deze beschikking behorende aanvraag, inclusief berekeningen in AERIUS Calculator, deel uitmaakt van deze beschikking;
- aan dit besluit de voorschriften en beperkingen te verbinden, zoals die in de bijlage bij deze beschikking zijn opgenomen;
- dat deze vergunning in de plaats treedt van de eerder verleende vergunning ex artikel 19d, eerste lid, van de Natuurbeschermingswet 1998 van 11 maart 2013 met kenmerk 80DE7C98.

II. Omschrijving van de aanvraag

Op 10 februari 2016 hebben wij een aanvraag om een vergunning op grond van artikel 19d, eerste lid en 16, eerste lid, van de Nbwet ontvangen op naam van V.O.F. J. Woudenberg. Het bedrijf is gelegen op de locatie plaatselijk bekend als Amerongerwetering 11 in Leersum gelegen in de provincie Utrecht. De planlocatie waarvoor de vergunning is aangevraagd is dezelfde als het genoemde huisadres.

Voor de planlocatie is op 11 maart 2013 door de provincie Utrecht een vergunning in het kader van de Nbwet afgegeven. Om de toename in stikstofdepositie op Natura 2000-gebieden en Beschermd Natuurmonumenten conform de Nbwet te bepalen, wordt de beoogde situatie afgezet tegen het vergund recht conform de vigerende Nbwet vergunning.

III. Procedure

III.A. De aanvraag wordt afgehandeld met toepassing van de uniforme openbare voorbereidingsprocedure zoals beschreven in paragraaf 3.4 van de Algemene wet bestuursrecht.

III.B. Toezending

Het ontwerpbesluit is toegezonden aan het college van Burgemeester en Wethouders van de gemeente Utrechtse Heuvelrug, de provincie Gelderland, de Omgevingsdienst Haaglanden en het Ministerie van Economische Zaken.

III.C. Ter inzagelegging

Om te voldoen aan afdeling 3.4 van de Awb hebben de aanvraag met de bijbehorende stukken en het ontwerpbesluit ter inzage gelegd van 3 juni 2016 tot en met 14 juli 2016.

IV. Toetsingskader Nbwet

Het is op grond van artikel 16, eerste en vierde lid, van de Nbwet verboden om zonder vergunning handelingen in of buiten een Beschermd Natuurmonument te verrichten, of te gedogen, die schadelijk kunnen zijn voor het natuurschoon, voor de natuurwetenschappelijke betekenis van het Beschermd Natuurmonument of voor dieren of planten in het Beschermd Natuurmonument of die het Beschermd Natuurmonument ontsieren. Tevens is het verboden in strijd met de bij een vergunning gestelde voorschriften of beperkingen handelingen te verrichten, te doen verrichten of te gedogen.

De Crisis- en herstelwet (hierna: CHW) heeft geleid tot het vervallen van artikel 16, derde lid van de Nbwet. Dit betekent dat niet alleen vergunning verleend kan worden voor handelingen van groot maatschappelijk belang (zoals bepaald in artikel 16, derde lid. van de Nbwet). Er is ruimte gecreëerd voor een breder toetsingskader waarin naast ecologische belangen ook economische, sociale en culturele belangen kunnen worden meegenomen in de vergunningverlening.^{2,3}

Het is op grond van artikel 19d, eerste lid, Nbwet verboden om zonder vergunning, of in strijd met aan die vergunning verbonden voorschriften of beperkingen, projecten te realiseren onderscheidenlijk te verrichten, die gelet op de instandhoudingsdoelstelling de kwaliteit van de natuurlijke habitats en de habitats van soorten in een op grond van artikel 10a, eerste lid, van de wet aangewezen gebied kunnen verslechteren of een significant verstoring effect kunnen hebben op de soorten waarvoor het gebied is aangewezen. Zodanige projecten of andere handelingen zijn in ieder geval, projecten of handelingen die de natuurlijke kenmerken van het desbetreffende gebied kunnen aantasten.

In een aantal Natura 2000-gebieden is sprake van een overschot aan stikstof (ammoniak en stikstofoxiden). Daarom heeft het Rijk het initiatief genomen om deze stikstofproblemen aan te pakken. In de Programmatische Aanpak Stikstof (hierna PAS) werken overheden en maatschappelijke partners samen om de stikstof-uitstoot te verminderen en de natuurwaarden te versterken en daarmee ook economische ontwikkeling mogelijk te maken. De PAS heeft tot doel om de doelen van het Europese natuurbeleid te realiseren, terwijl vergunningplichtige activiteiten toch kunnen doorgaan. Om dit mogelijk te maken worden herstellende maatregelen uitgevoerd in Natura 2000-gebieden waarbij sprake is van overbelasting als gevolg van stikstof. Anderzijds wordt door middel van PAS specifieke bronmaatregelen, bijvoorbeeld schonere productietechnieken, voorzien in een blijvende daling van de neerslag van stikstof.

Een deel van de daling van de neerslag mag worden ingezet als saldering voor nieuwe economische activiteiten of uitbreiding van bestaande. Deze 'ontwikkelruimte' maakt het mogelijk om economische ontwikkelingen met een stikstoftoename toch te vergunnen in het kader van de Nbwet. Er zijn daardoor geen negatieve effecten op de instandhoudingsdoelen te verwachten als voor een activiteit ontwikkelruimte beschikbaar is.

De Beleidsregel PAS en Beleidsregel BN bevatten regels voor de afhandeling van aanvragen voor Natura 2000-gebieden en Beschermd Natuurmonumenten.

V. Toetsing Natura 2000-gebieden

Aangevraagd is een wijziging of een uitbreiding van een al bestaande activiteit. Voor de planlocatie is op 11 maart 2013 door de provincie Utrecht een Nbwet vergunning verleend.

Conform de vigerende Nbwet vergunning is er sprake van de veebezetting, weergegeven in tabel 1.



Tabel 1 vergund recht

Stal nr.	Stalsysteem (RAV-code)	Diercategorie	Aantal dieren	Emissiefactor per dier (kg NH3/jr.)	Emissie totaal (kg NH3/jr.)
A	D3.100	vleesvarkens, overige huisvestingssystemen	160	3,0	480,0
E	A3.100	vrouwelijk jongvee tot 2 jaar, overige huisvestingssystemen	26	4,4	114,4
	A7.100	Fokstieren en overig rundvee, overige huisvestingssystemen	1	6,2	6,2
F	A1.100	melk- en kalfkoeien ouder dan 2 jaar, overige huisvestingssystemen	100	13,0	1.300,0
G	A4.100	Vleeskalveren tot circa 8 maanden, overige huisvestingssystemen	6	3,5	21,0
	A6.100	Vleesstieren en overig vleesvee van circa 8 tot 24 maanden, overige huisvestingssystemen	22	5,3	116,6
H	A3.100	vrouwelijk jongvee tot 2 jaar, overige huisvestingssystemen	42	4,4	184,8
Totaal:					2.223,0

In tabel 2 is de beoogde situatie aangegeven.

Tabel 2 Beoogde situatie

Stal nr.	Stalsysteem (RAV-code)	Diercategorie	Aantal dieren	Emissiefactor per dier (kg NH3/jr.)	Emissie totaal (kg NH3/jr.)
A	D3.100	vleesvarkens, overige huisvestingssystemen	138	3,0	414,0
E	A3.100	vrouwelijk jongvee tot 2 jaar, overige huisvestingssystemen	26	4,4	114,4
	A7.100	Fokstieren en overig rundvee	1	6,2	6,2
	A6.100	Vleesstieren en overig vleesvee van circa 8 tot 24 maanden, overige huisvestingssystemen	9	5,3	47,7
	A4.100	Vleeskalveren tot circa 8 maanden, overige huisvestingssystemen	17	3,5	59,5
F	A1.100	melk- en kalfkoeien ouder dan 2 jaar, overige huisvestingssystemen	100	13,0	1.300,0
G	A6.100	Vleesstieren en overig vleesvee van circa 8 tot 24 maanden, overige huisvestingssystemen	28	5,3	148,4
H	A3.100	vrouwelijk jongvee tot 2 jaar, overige huisvestingssystemen	42	4,4	184,8
	A1.100	melk- en kalfkoeien ouder dan 2 jaar, overige huisvestingssystemen	13	13,0	169,0
Totaal:					2.444,0

Het projecteffect is het deel van de aangevraagde activiteit wat nog niet eerder is getoetst aan de Nb-wet. Het projecteffect is weergegeven in tabel 3.

Tabel 3 Project effect

Stal nr.	Stalsysteem (RAV-code)	Diercategorie	Aantal dieren	Emissiefactor per dier (kg NH3/jr.)	Emissie totaal (kg NH3/jr.)
E	A6.100	Vleesstieren en overig vleesvee van circa 8 tot 24 maanden, overige huisvestingssystemen	9	5,3	47,7
	A4.100	Vleeskalveren tot circa 8 maanden, overige huisvestingssystemen	17	3,5	59,5
G	A6.100	Vleesstieren en overig vleesvee van circa 8 tot 24 maanden, overige huisvestingssystemen	6	5,3	31,8
H	A1.100	melk- en kalfkoeien ouder dan 2 jaar, overige huisvestingssystemen	13	13,0	169,0
Totaal:					308,0

Uit de berekening is gebleken dat voor één of meerdere gebieden de depositiebijdrage van het projecteffect hoger is dan de grenswaarde en daarmee is gebleken dat de aangevraagde activiteit vergunningplichtig is. Het grootste effect is daarnaast gebleken op een gebied in de provincie Utrecht. Gedeputeerde Staten van de provincie Utrecht is hierdoor bevoegd om op de aanvraag te beslissen.

Er zijn mogelijk effecten van stikstofdepositie op de leefgebieden van beschermde vogel- en habitatrichtlijnsoorten in de relevante Natura 2000-gebieden. Op basis van de passende beoordeling van de PAS, waar de gebiedsanalyse onderdeel van uit maakt, kan worden geconcludeerd dat mogelijk significant negatieve effecten, wat betreft stikstofdepositie, op deze leefgebieden van soorten kunnen worden uitgesloten.

De aan de ammoniakemissie gerelateerde stikstofdepositie van het veebestand in de uitgangssituatie (Tabel 1) en het gewenste veebestand (Tabel 2) is berekend met het model AERIUS Calculator.

Ten behoeve van de aangevraagde activiteit is op 21 april 2016 maximaal 3,00 aan ontwikkelingsruimte gereserveerd. Uit de uitdraai van 28 april 2016 van AERIUS Register (kenmerk RZWkD6epsDCh) is gebleken, dat er genoeg ontwikkelingsruimte beschikbaar was op het moment van reserveren. Deze uitdraai maakt deel uit van deze beschikking en is opgenomen in bijlage 2.

Het bedrijf blijft met de aangevraagde activiteit onder de grens van een totale toename van (cumulatief) maximaal 3 mol/ha/jaar voor deze locatie voor de huidige PAS uitvoeringsperiode, zoals is vastgelegd in de Beleidsregel PAS.

VI. Toetsing Beschermde natuurmonumenten

Aangevraagd is een wijziging of een uitbreiding van een al bestaande activiteit. Voor de planlocatie is op 11 maart 2013 door de provincie Utrecht een Nb-wet vergunning verleend.

Het referentierecht betreft het recht conform de vigerende Nbwet vergunning. De vergunde situatie is weergegeven in tabel 1. In tabel 2 is de beoogde situatie aangegeven.

De aan de ammoniakemissie gerelateerde stikstofdepositie van de beoogde situatie op de rand van Beschermde Natuurmonumenten wordt uitgezet tegen de depositie conform de geldende Nbwet vergunning en is berekend met het model AERIUS Calculator. De maximale berekende toename betreft 0,02 mol/ha/jr voor het gebied Meeuwenkampje.

In artikel 3 tweede lid. van de Beleidsregel staat dat er geen sprake is van schadelijke handelingen voor Beschermde natuurmonumenten indien de verandering van een bedrijf een toename van N-depositie op het Beschermde Natuurmonument tot gevolg heeft van minder dan 0,051 mol N/ha/jaar ten opzichte van 7 december 2004.

Samenvatting

De resultaten van de toetsing en berekening zijn in onderstaande tabel per gebied categorisch gepresenteerd.

Naam gebied	Natura 2000 (VR+HR)	BN	Referentie datum	Depositie < grenswaarde	Ontwikkelruimte gereserveerd	PBL < KDW
Kolland & Overlangbroek	x		1-1-2015		x	
Rijntakken	x		1-1-2015		x	
Binnenveld	x		1-1-2015	x		
Veluwe	x		1-1-2015		x	
Lingegebied & Diefdijk-Zuid	x		1-1-2015	x		
Zouweboezem	x		1-1-2015		x	
Meeuwenkampje		x	7-12-2004	x		
Raaphof		x	7-12-2004	x		x
Schoolsteegse bosjes		x	7-12-2004	x		
Groot Zandbrink		x	7-12-2004	x		

VII. Zienswijzen

Binnen de termijn zijn geen zienswijzen naar voren gebracht. Ook zijn naar aanleiding van de ontwerpvergunning geen adviezen ingekomen of verzoeken om gedachtenwisseling.



VIII. Wijzigingen ten opzichte van het ontwerpbesluit

Ten opzichte van de ontwerpvergunning zijn geen wijzigingen aangebracht.

IX. Conclusie

Op grond van bovenstaande beoordeling concluderen wij dat bij toedeling van ontwikkelingsruimte en ook voor de overige effecten de aangevraagde activiteit, gelet op de instandhoudingsdoelstellingen, niet kan leiden tot verslechtering van de kwaliteit van de natuurlijke habitats en de habitats van soorten in de relevante Natura 2000-gebieden en geen significant verstorend effect kan hebben op de soorten waarvoor de gebieden zijn aangewezen. Wij verlenen de gevraagde vergunning ingevolge artikel 16 en 19d van de Nbwet.

Artikel 19e van de Nbwet

Naast de aandacht voor het bepaalde in artikel 19d, zie hiervoor, is er ook aanleiding om het bepaalde in artikel 19e, onder c, van de Nbwet, bij de motivering van deze vergunning te betrekken, daar waar het gaat om de bepaling dat gedeputeerde staten bij het verlenen van een dergelijke vergunning rekening houden met "vereisten op economisch, sociaal en cultureel gebied, alsmede regionale en lokale bijzonderheden".

De in artikel 19e van de Nbwet genoemde aspecten verzetten zich niet tegen de verlening van dit besluit.

X. Beroep

Indien u zich niet kunt verenigen met deze beschikking kunt u een beroepschrift indienen bij de Afdeling Bestuursrechtspraak van de Raad van State, Postbus 20019, 2500 EA Den Haag. Hiervoor zijn griffierechten verschuldigd. De termijn voor het indienen van een beroepschrift bedraagt 6 weken en vangt aan met ingang van de dag na die waarop het besluit ter inzage is gelegd.

Het beroep kan overeenkomstig het bepaalde in artikel 8:1 juncto art 7:1 van de Awb worden ingesteld door belanghebbenden die tijdig hun zienswijze over het ontwerpbesluit naar voren hebben gebracht of door belanghebbenden die geen zienswijze naar voren hebben gebracht maar die dat redelijkerwijs niet kan worden verweten of door belanghebbenden die zich niet kunnen vinden in de wijzigingen ten opzichte van het ontwerpbesluit. Griffierechten zijn hiervoor verschuldigd.

De beschikking treedt in werking nadat de termijn voor het indienen van een beroepschrift ongebruikt is verstreken. Het instellen van beroep schorst de werking van de beschikking niet.

Indien onverwijld spoed dit vereist, kunt u naast het instellen van beroep een verzoek om een voorlopige voorziening indienen bij de voorzitter van de Afdeling Bestuursrechtspraak van de Raad van State, Postbus 20019, 2500 EA Den Haag. In dat geval treedt de beschikking niet in werking voordat op dit verzoek is beslist. Griffierechten zijn hiervoor opnieuw verschuldigd. Titel 8.3 van de Algemene wet bestuursrecht is van toepassing.

XI. Inwerkingtreding

Deze beschikking treedt de dag na bekendmaking van dit besluit in werking.

XII. Overleg en informatie

Er kan tevens vergunning of ontheffing nodig zijn op grond van andere wetten of verordeningen. Wij adviseren u zo nodig contact op te nemen met uw gemeente en/of milieudienst, als u dit nog niet heeft gedaan.

Voor meer informatie verwijzen wij u naar onze website www.provincie-utrecht.nl.

Als u vragen heeft over de procedure en de inhoud, kunt u contact opnemen met de heer W. Kerpershoek, op telefoonnummer 030-2582343.

XIII. Verzending

Het origineel van dit besluit te zenden aan:

- V.O.F. J. Woudenberg, Amerongerwetering 11 in Leersum

Een afschrift van dit besluit wordt verzonden aan:

- Burgemeester en wethouders van de Gemeente Utrechtse Heuvelrug;
- Provincie Gelderland;
- Omgevingsdienst Haaglanden;
- Ministerie van Economische Zaken;
- Agra-Matic B.V. (adviseur);
- RUD Utrecht.

Hoogachtend,
Gedeputeerde Staten van Utrecht,
namens hen,



Mevr. mr. S.L. Munsel
Teamleider Vergunningverlening Natuur en Landschap
Afdeling Uitvoering Fysieke Leefomgeving

**Bijlage 1****Voorschriften en beperkingen verbonden aan de vergunning voor de locatie Amerongerwetering 11 in Leersum**

1. De aanvraag met de daarbij behorende bescheiden maakt deel uit van de vergunning, net als de tekening (kenmerk 871104 NB-16) van de planlocatie.
2. Op de planlocatie mogen uitsluitend onderstaande dieraantallen binnen de aangegeven diercategorie in de daarvoor ingerichte huisvestingssystemen worden gehouden:

Stal nr.	Stalsysteem (RAV-code)	Diercategorie	Aantal dieren
A	D3.100	vleesvarkens, overige huisvestingssystemen	138
E	A3.100	vrouwelijk jongvee tot 2 jaar, overige huisvestingssystemen	26
	A7.100	Fokstieren en overig rundvee	1
	A6.100	Vleesstieren en overig vleesvee van circa 8 tot 24 maanden, overige huisvestingssystemen	9
	A4.100	Vleeskalveren tot circa 8 maanden, overige huisvestingssystemen	17
F	A1.100	melk- en kalfkoeien ouder dan 2 jaar, overige huisvestingssystemen	100
G	A6.100	Vleesstieren en overig vleesvee van circa 8 tot 24 maanden, overige huisvestingssystemen	28
H	A3.100	vrouwelijk jongvee tot 2 jaar, overige huisvestingssystemen	42
	A1.100	melk- en kalfkoeien ouder dan 2 jaar, overige huisvestingssystemen	13

3. De vergunninghouder moet een registratie/administratie bijhouden, voor zover dit niet al voortvloeit uit andere wettelijke verplichtingen, over het gebruik van en het type huisvestingssysteem of systemen en/of aantallen en soort dieren per huisvestingssysteem en daarbij behorende RAV-codes lopende het kalenderjaar en het voorafgaande kalenderjaar.
4. De houder van deze beschikking dient binnen twee jaar na de datum van verzending van dit besluit de activiteiten te hebben verricht die mogelijk worden gemaakt door verlening van deze beschikking.
5. De vergunninghouder dient minimaal twee weken voor aanvang van de verbouw/nieuwbouw van een stal dit door te geven aan de handhavende instantie via handhavingstikstof@rudutrecht.nl.


Bijlage 2

Uitdraai AERIUS Register, kenmerk RZWkD6epsDCh, reservering Ontwikkelingsruimte

AERIUS REGISTER

Dit document is een bijlage bij het toestemmingsbesluit als bedoeld in artikel 19km, eerste lid, van de Nb-wet 1998.

VERZONDEN 27 JULI 2016



Bijlage bij besluit, Vergunningaanvraag

- ▶ Kenmerken
- ▶ Emissie
- ▶ Depositie natuurgebieden
- ▶ Depositie habitattypen

Verdere toelichting over deze PDF kunt u vinden in een bijbehorende leeswijzer. Deze leeswijzer en overige documentatie is te raadplegen via: www.aerius.nl.

AERIUS REGISTER

Contact

Rechtspersoon

Inrichtingslocatie

Agra-Matic B.V.

Amerongerwetering 11, 3956 MA Leersum

Activiteit

Omschrijving

AERIUS kenmerk

Bevoegd gezag

J. Woudenberg

RZWkD6epsDCh

Provincie Utrecht

Datum berekening

Rekenjaar

21 april 2016, 08:45

2015

Sector

Deelsector

Landbouw

Stalemissies

Totale emissie

Situatie 1

Situatie 2

Vershil

NOx

-

-

-

NH₃

2.223,00 kg/j

2.444,00 kg/j

221,00 kg/j

Depositie

Hectare met
hoogste project-
verschil (mol/ha/j)

Natuurgebied

Provincie

Kolland & Overlangbroek

Utrecht

Situatie 1

Situatie 2

Vershil

31,70

34,70

+ 3,00

Toelichting

Verschilberekening: Vergund - Beoogd ten behoeve van bepaling ontwikkelingsruimte


Locatie
Vergund




Emissie
(per bron)
Vergund





Naam **Stal A**
 Locatie (X,Y) **156956, 445429**
 Uitstoothoogte **1,5 m**
 Warmteinhoud **0,0 MW**
 NH₃ **480,00 kg/j**

Dier	RAV code	Omschrijving	Aantal dieren	Stof	Emissiefactor (kg/dier/j)	Emissie
	D 3.100	overige huisvestingssystemen (Varkens; vleesvarkens, opfokberen van circa 25 kg tot 7 maanden, opfokzeugen van circa 25 kg tot eerste dekking) (Overig)	160	NH ₃	3,000	480,00 kg/j




Naam **Stal E**
 Locatie (X,Y) **157000, 445463**
 Uitstoothoogte **6,0 m**
 Warmteinhoud **0,0 MW**
 NH₃ **120,60 kg/j**

Dier	RAV code	Omschrijving	Aantal dieren	Stof	Emissiefactor (kg/dier/j)	Emissie
	A 3.100	overige huisvestingssystemen (Rundvee; vrouwelijk jongvee tot 2 jaar) (Overig)	26	NH ₃	4,400	114,40 kg/j
	A 7.100	overige huisvestingssystemen (Rundvee; fokstieren en overig rundvee ouder dan 2 jaar) (Overig)	1	NH ₃	6,200	6,20 kg/j





Naam **Stal F**
 Locatie (X,Y) **156972, 445471**
 Uitstoothoogte **1,5 m**
 Warmteinhoud **0,0 MW**
 NH₃ **1.300,00 kg/j**

Dier	RAV code	Omschrijving	Aantal dieren	Stof	Emissiefactor (kg/dier/j)	Emissie
	A 1.100	overige huisvestingssystemen (Rundvee; melk- en kalfkoeien ouder dan 2 jaar) (Overig)	100	NH ₃	13,000	1.300,00 kg/j




Naam **Stal G**
 Locatie (X,Y) **157018, 445487**
 Uitstoothoogte **1,5 m**
 Warmteinhoud **0,0 mW**
 NH₃ **137,60 kg/j**

Dier	RAV code	Omschrijving	Aantal dieren	Stof	Emissiefactor (kg/dier/j)	Emissie
	A 4.100	overige huisvestingssystemen (Rundvee; vleeskalveren tot circa 8 maanden) (Overig)	6	NH ₃	3,500	21,00 kg/j
	A 6.100	overige huisvestingssystemen (Rundvee; vleesstieren en overig vleesvee van circa 8 tot 24 maanden (roodvleesproductie)) (Overig)	22	NH ₃	5,300	116,60 kg/j



Naam **Stal H**
 Locatie (X,Y) **156977, 445450**
 Uitstoothoogte **1,5 m**
 Warmteinhoud **0,0 mW**
 NH₃ **184,80 kg/j**

Dier	RAV code	Omschrijving	Aantal dieren	Stof	Emissiefactor (kg/dier/j)	Emissie
	A 3.100	overige huisvestingssystemen (Rundvee; vrouwelijk jongvee tot 2 jaar) (Overig)	42	NH ₃	4,400	184,80 kg/j


Locatie
Situatie 2



Emissie
(per bron)
Situatie 2



Naam **Stal A**
 Locatie (X,Y) **156956, 445429**
 Uitstoothoogte **1,5 m**
 Warmteinhoud **0,0 MW**
 NH₃ **414,00 kg/j**

Dier	RAV code	Omschrijving	Aantal dieren	Stof	Emissiefactor (kg/dier/j)	Emissie
	D 3.100	overige huisvestingssystemen (Varkens; vleesvarkens, opfokberen van circa 25 kg tot 7 maanden, opfokzeugen van circa 25 kg tot eerste dekking) (Overig)	138	NH ₃	3,000	414,00 kg/j



Naam **Stal E**
 Locatie (X,Y) **157000, 445463**
 Uitstoothoogte **6,0 m**
 Warmteinhoud **0,0 MW**
 NH₃ **227,80 kg/j**

Dier	RAV code	Omschrijving	Aantal dieren	Stof	Emissiefactor (kg/dier/j)	Emissie
	A 3.100	overige huisvestingssystemen (Rundvee; vrouwelijk jongvee tot 2 jaar) (Overig)	26	NH ₃	4,400	114,40 kg/j
	A 7.100	overige huisvestingssystemen (Rundvee; fokstieren en overig rundvee ouder dan 2 jaar) (Overig)	1	NH ₃	6,200	6,20 kg/j
	A 6.100	overige huisvestingssystemen (Rundvee; vleesstieren en overig vleesvee van circa 8 tot 24 maanden (roodvleesproductie)) (Overig)	9	NH ₃	5,300	47,70 kg/j
	A 4.100	overige huisvestingssystemen (Rundvee; vleeskalveren tot circa 8 maanden) (Overig)	17	NH ₃	3,500	59,50 kg/j




Naam **Stal F**
 Locatie (X,Y) **156972, 445471**
 Uitstoothoogte **1,5 m**
 Warmteinhoud **0,0 MW**
 NH₃ **1.300,00 kg/j**

Dier	RAV code	Omschrijving	Aantal dieren	Stof	Emissiefactor (kg/dier/j)	Emissie
	A 1.100	overige huisvestingssystemen (Rundvee; melk- en kalfkoeien ouder dan 2 jaar) (Overig)	100	NH ₃	13,000	1.300,00 kg/j





Naam **Stal G**
 Locatie (X,Y) **157018, 445487**
 Uitstoothoogte **1,5 m**
 Warmteinhoud **0,0 MW**
 NH₃ **148,40 kg/j**

Dier	RAV code	Omschrijving	Aantal dieren	Stof	Emissiefactor (kg/dier/j)	Emissie
	A 6.100	overige huisvestingssystemen (Rundvee; vleesstieren en overig vleesvee van circa 8 tot 24 maanden (roodvleesproductie)) (Overig)	28	NH ₃	5,300	148,40 kg/j



Naam **Stal H**
 Locatie (X,Y) **156977, 445450**
 Uitstoothoogte **1,5 m**
 Warmteinhoud **0,0 MW**
 NH₃ **353,80 kg/j**

Dier	RAV code	Omschrijving	Aantal dieren	Stof	Emissiefactor (kg/dier/j)	Emissie
	A 3.100	overige huisvestingssystemen (Rundvee; vrouwelijk jongvee tot 2 jaar) (Overig)	42	NH ₃	4,400	184,80 kg/j
	A 1.100	overige huisvestingssystemen (Rundvee; melk- en kalfkoeien ouder dan 2 jaar) (Overig)	13	NH ₃	13,000	169,00 kg/j

Depositie PAS- gebieden (rekenjaar 2015)	Natuurgebied	Beschermingsregime	Hoogste achtergronddepositie (mol/ha/j)	Hoogste projectbijdrage (mol/ha/j)	Overschrijding KDW
	Kolland & Overlangbroek	Habitatrichtlijn	2.825,65	34,70	●
	Rijntakken	Habitatrichtlijn, Vogelrichtlijn, Beschermd natuurgebied	2.553,08	3,69	●
	Binnenveld	Habitatrichtlijn, Beschermd natuurgebied	1.957,86	0,24	●
	Veluwe	Habitatrichtlijn, Vogelrichtlijn, Beschermd natuurgebied	4.663,61	0,20	●
	Lingegebied & Diefdijk- Zuid	Habitatrichtlijn, Beschermd natuurgebied	3.009,34	0,10	●
	Zouweboezem	Habitatrichtlijn, Vogelrichtlijn	3.379,09	0,06	●

Geen overschrijding

Wel overschrijding*

* Deze uitkomst wordt niet meegenomen in de toetsing aan de Nb-wet. Bij de toetsing aan de NB-wet gaat het om de relevante hexagonen waarvoor ontwikkelingsruimte is gereserveerd.

Deposities
natuur-
gebieden



Hoogste projectverschil (Kolland & Overlangbroek)
 Hoogste projectverschil per natuurgebied

- Habitatrichtlijn
- Vogelrichtlijn
- Beschermd natuurgebied
- Habitatrichtlijn, Vogelrichtlijn
- Habitatrichtlijn, Beschermd natuurgebied
- Vogelrichtlijn, Beschermd natuurgebied
- Habitatrichtlijn, Vogelrichtlijn, Beschermd natuurgebied

Depositie PAS-gebieden

Natuurgebied	Hectare met hoogste projectverschil (mol/ha/j)			Hoogste depositie Situatie 2 (mol/ha/j)	Overschrijding KDW	Ontwikkelingsruimte beschikbaar
	Situatie 1	Situatie 2	Vershil			
Kolland & Overlangbroek	31,70	34,70	+ 3,00	34,70	●	✓
Rijntakken	3,37	3,69	+ 0,32	3,69	●	✓
Binnenveld	0,22	0,24	+ 0,02	0,24	●	✓
Veluwe	0,18	0,20	+ 0,02	0,20	●	✓
Lingegebied & Diefdijk-Zuid	0,09	0,10	+ 0,01	0,10	●	✓
Zouweboezem	0,06	0,06	+ 0,01	0,06	●	✓

- Geen overschrijding
- Wel overschrijding*
- Ontwikkelingsruimte beschikbaar**
- Geen ontwikkelingsruimte beschikbaar

* Deze uitkomst wordt niet meegenomen in de toetsing aan de Nb-wet. Bij de toetsing aan de NB-wet gaat het om de relevante hexagonalen waarvoor ontwikkelingsruimte is gereserveerd.

** Bij beoordeling van een vergunningaanvraag in het kader van de Nb-wet is vastgesteld of er voldoende ontwikkelingsruimte beschikbaar is en of dat significante verslechtering uitgesloten kan worden.

Depositie per
habitattype

Kolland & Overlangbroek

Habitattype	Hectare met hoogste projectverschil (mol/ha/j)			Overschrijding KDW	Ontwikkelingsruimte beschikbaar
	Situatie 1	Situatie 2	Verschil		
Hg1EoC Vochtige alluviale bossen (beekbegeleidende bossen)	31,70	34,70	+ 3,00	●	✓

Rijntakken

Habitattype	Hectare met hoogste projectverschil (mol/ha/j)			Overschrijding KDW	Ontwikkelingsruimte beschikbaar
	Situatie 1	Situatie 2	Verschil		
H6510A Glanshaver- en vossenstaartheuvels (glanshaver)	2,95	3,23	+ 0,28	●	✓
Hg1Fo Droge hardhoutooibossen	2,00	2,20	+ 0,20	●	✓
H6120 Stroomdalgraslanden	1,08	1,19	+ 0,11	●	✓
H3150baz Meren met krabbenscheer en fonteinkruiden, buiten afgesloten zeearmen	0,10	0,11	+ 0,01	●	-
Hg1EoB Vochtige alluviale bossen (essen- iepenbossen)	0,09	0,09	+ 0,01	○	-

Binnenveld

Habitattype	Hectare met hoogste projectverschil (mol/ha/j)			Overschrijding KDW	Ontwikkelingsruimte beschikbaar
	Situatie 1	Situatie 2	Verschil		
H7140A Overgangs- en trilvenen (trilvenen)	0,22	0,24	+ 0,02	●	✓
H7140B Overgangs- en trilvenen (veenmosrietlanden)	0,15	0,17	+ 0,02	●	✓
H6410 Blauwgraslanden	0,14	0,15	+ 0,02	●	✓

Veluwe

Habitattype	Hectare met hoogste projectverschil (mol/ha/j)			Overschrijding KDW	Ontwikkelingsruimte beschikbaar
	Situatie 1	Situatie 2	Verschil		
H2330 Zandverstuivingen	0,18	0,20	+ 0,02	●	✓
H9120 Beuken-eikenbossen met hulst	0,17	0,19	+ 0,02	●	✓
H4030 Droge heiden	0,15	0,17	+ 0,02	●	✓
H2310 Stuifzandheiden met struikhei	0,14	0,15	+ 0,01	●	✓
H9190 Oude eikenbossen	0,13	0,14	+ 0,01	●	✓
H91E0C Vochtige alluviale bossen (beekbegeleidende bossen)	0,10	0,11	+ 0,01	●	✓
H3160 Zure vennen	0,10	0,11	+ 0,01	●	✓
H4010A Vochtige heiden (hogere zandgronden)	0,09	0,10	+ 0,01	●	✓
H6230vka Heischrale graslanden, vochtig kalkarm	0,09	0,10	+ 0,01	●	✓
ZGH2310 Stuifzandheiden met struikhei	0,07	0,08	+ 0,01	●	✓
H5130 Jeneverbesstruwelen	0,09	0,09	+ 0,01	●	✓
H7150 Pioniervegetaties met snavelbiezen	0,08	0,09	+ 0,01	●	✓
H3130 Zwakgebufferde vennen	0,08	0,09	+ 0,01	●	✓
ZGH9190 Oude eikenbossen	0,08	0,09	+ 0,01	●	✓
H7110B Actieve hoogvenen (heideveentjes)	0,07	0,07	+ 0,01	●	✓
H2320 Binnenlandse kraaiheibegroeiingen	0,06	0,07	+ 0,01	●	✓
ZGH9120 Beuken-eikenbossen met hulst	0,06	0,07	+ 0,01	●	✓

Habitatype	Hectare met hoogste projectverschil (mol/ha/j)			Overschrijding KDW	Ontwikkelingsruimte beschikbaar
	Situatie 1	Situatie 2	Verschil		
ZGH4010A Vochtige heiden (hogere zandgronden)	>0,05	0,06	+ 0,01	●	✓
ZGH4030 Droge heiden	>0,05	0,06	+ 0,01	●	✓

Lingegebied & Diefdijk-Zuid

Habitatype	Hectare met hoogste projectverschil (mol/ha/j)			Overschrijding KDW	Ontwikkelingsruimte beschikbaar
	Situatie 1	Situatie 2	Verschil		
H9999:70 Habitatype onbekend/onzeker KDW op basis meest kritische aangewezen type (H7230)	0,09	0,10	+ 0,01	●	✓
H91EoB Vochtige alluviale bossen (essen-iepenbossen)	0,06	0,07	+ 0,01	●	✓
H91EoC Vochtige alluviale bossen (beekbegeleidende bossen)	0,06	0,07	+ 0,01	●	✓

Zouweboezem

Habitatype	Hectare met hoogste projectverschil (mol/ha/j)			Overschrijding KDW	Ontwikkelingsruimte beschikbaar
	Situatie 1	Situatie 2	Verschil		
Lgoz Geïsoleerde meander en petgat	0,06	0,06	+ 0,01	●	✓

- Geen overschrijding
- Wel overschrijding*
- ✓ Ontwikkelingsruimte beschikbaar**
- ✗ Geen ontwikkelingsruimte beschikbaar

* Deze uitkomst wordt niet meegenomen in de toetsing aan de Nb-wet. Bij de toetsing aan de NB-wet gaat het om de relevante hexagonen waarvoor ontwikkelingsruimte is gereserveerd.

** Bij beoordeling van een vergunningaanvraag in het kader van de Nb-wet is vastgesteld of er voldoende ontwikkelingsruimte beschikbaar is en of dat significante verslechtering uitgesloten kan worden.

Disclaimer

De initiatiefnemer is zelf verantwoordelijk voor de kwaliteit van de projectinvoer en de aanvraag wordt getoetst door het bevoegd gezag. De eigenaar van AERIUS aanvaardt geen aansprakelijkheid voor de inhoud van de door de gebruiker aangeboden informatie. AERIUS is een geregistreerd handelsmerk in de Benelux. Alle rechten die niet expliciet worden verleend, zijn voorbehouden.

Rekenbasis

Deze berekening is tot stand gekomen op basis van:

AERIUS versie 2015_20160125_31bd639486

Database versie 2015_20151211_3dec74e7e2

Voor meer informatie over de gebruikte methodiek en data zie:

<https://www.aerius.nl/nl/factsheets/uitleg>