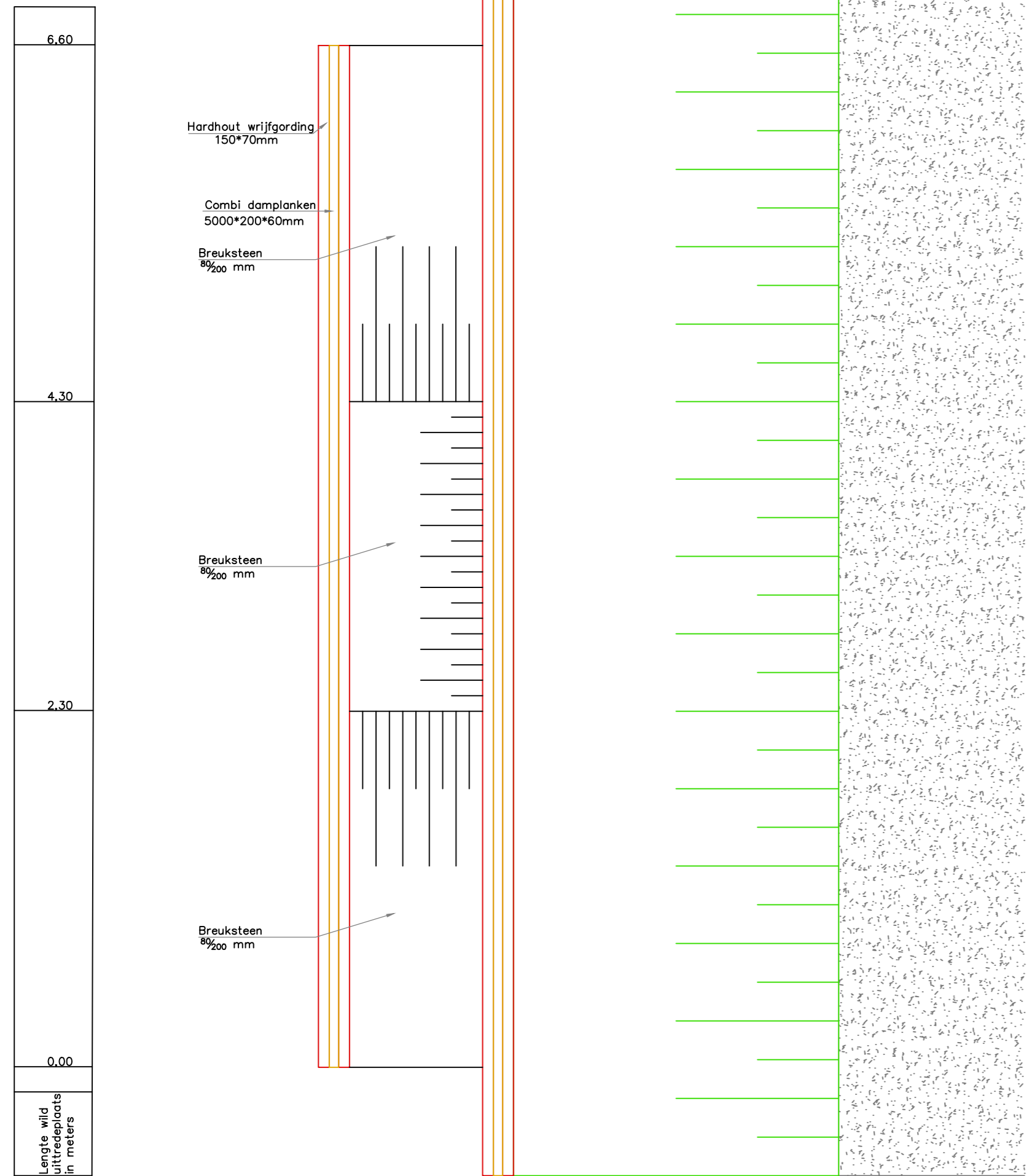
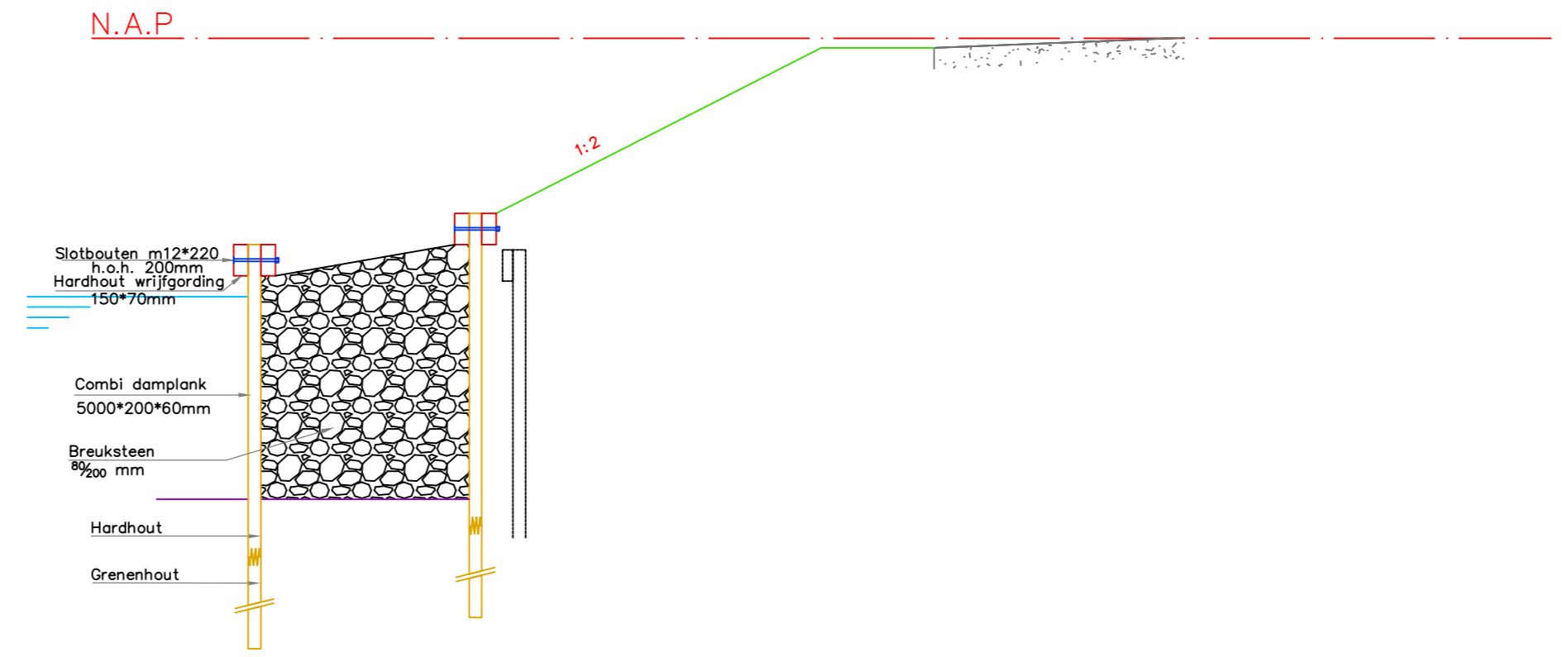


Bovenaanzicht Wild uittredeplaats  
Schaal: 1:30

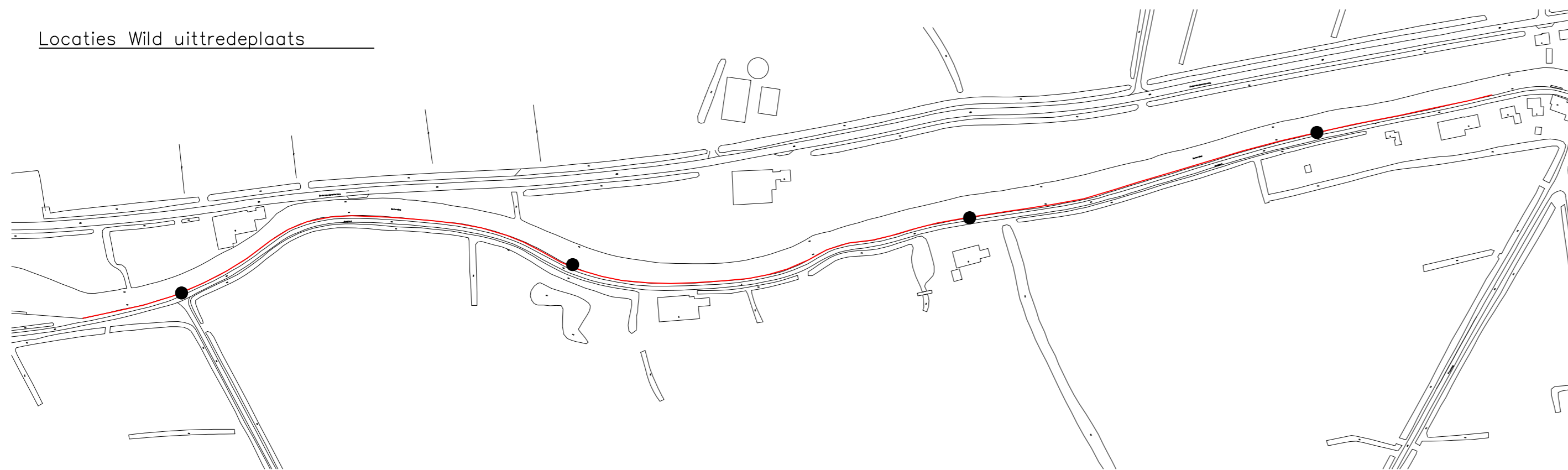


Doorsnede Wild uittredeplaats  
Schaal: 1:30



Hoogte ten opzichte van N.A.P.	-0.99	-0.93	-2.213	-0.84	-0.81	-0.54	-0.046	+0.002
Afstand uit kant weg in meters	-3.325	-3.165	-2.48	-2.265	-2.155	-2.10	-2.10	-0.184

Locaties Wild uittredeplaats



LEGENDA

- Damwand
- Wrijfgording
- N.A.P.
- Maaiveld
- Waterpeil
- Weg verharding
- Bodem watergang
- Bestaande beschoeiing
- Breuksteen



Beheer Openbare Ruimte

Project: Vervangen beschoeiing 2016

Onderdeel: Wild uittredeplaats

Get: F.Udema

Gew.:

Bestek nr.: LOPP-2016-03

Schaal: -

Gew.:

Datum: 27-6-2016

Gew.:

Gez.: F.Ensing

Tek.nr.: LOPP-2016-03-02

File naam: LOPP-2016-03\_Beschoeiing