











Legenda

-  Stuw
-  Peilschalen
-  Inlaat_punt
-  Inlaat_lijn
-  Peilgebied
- Oppervlaktewater**
- Soort watergang**
-  Watergang met peilafwijking
-  Droogvallende watergang
-  Oppervlaktewater

Peilbesluitkaart GPG-1009 NAP -5,75 m

PBS Bleiswijk		Get. :	DvM
Tek. nr. :	1009	Versie :	1
Bestand :	PBS_Bleiswijk_GPG1009.mxd	Status :	Definitief
Datum :	11-11-2015	Schaal :	1:2.250
Formaat :	A1		