








	Detail puntbron
	Mobiele bron
	Puntbron
	Toetspunt
	Bodemgebied
	Gebouw
	Hoogtelijn
	Adrespunt


0 m  100 m
schaal = 1 : 4009

