

Dit document is een bijlage bij het toestemmingsbesluit als bedoeld in artikel 19km, eerste lid, van de Nb-wet 1998.



Bijlage bij besluit, Vergunningaanvraag

- ▶ Kenmerken
- ▶ Emissie
- ▶ Depositie natuurgebieden
- ▶ Depositie habitattypen

Verdere toelichting over deze PDF kunt u vinden in een bijbehorende leeswijzer. Deze leeswijzer en overige documentatie is te raadplegen via: www.aerius.nl.

AERIUS REGISTER

Contact

Rechtspersoon	Inrichtingslocatie
De Linge Pluimvee B.V.	Adelhofstraat 2, 6676 LC Homoet

Activiteit

Omschrijving	AERIUS kenmerk	Bevoegd gezag
De Linge Pluimvee B.V.	S1x6rxZuucYf	Provincie Gelderland

Datum berekening	Rekenjaar
24 juni 2016, 08:46	2016

Sector	Deelsector
Landbouw	Stalemissies

Totale emissie

	Situatie 1	Situatie 2	Vershil
NOx	-	-	-
NH ₃	2.408,00 kg/j	2.406,58 kg/j	-1,42 kg/j

Depositie

Hectare met
hoogste project-
verschil (mol/ha/j)

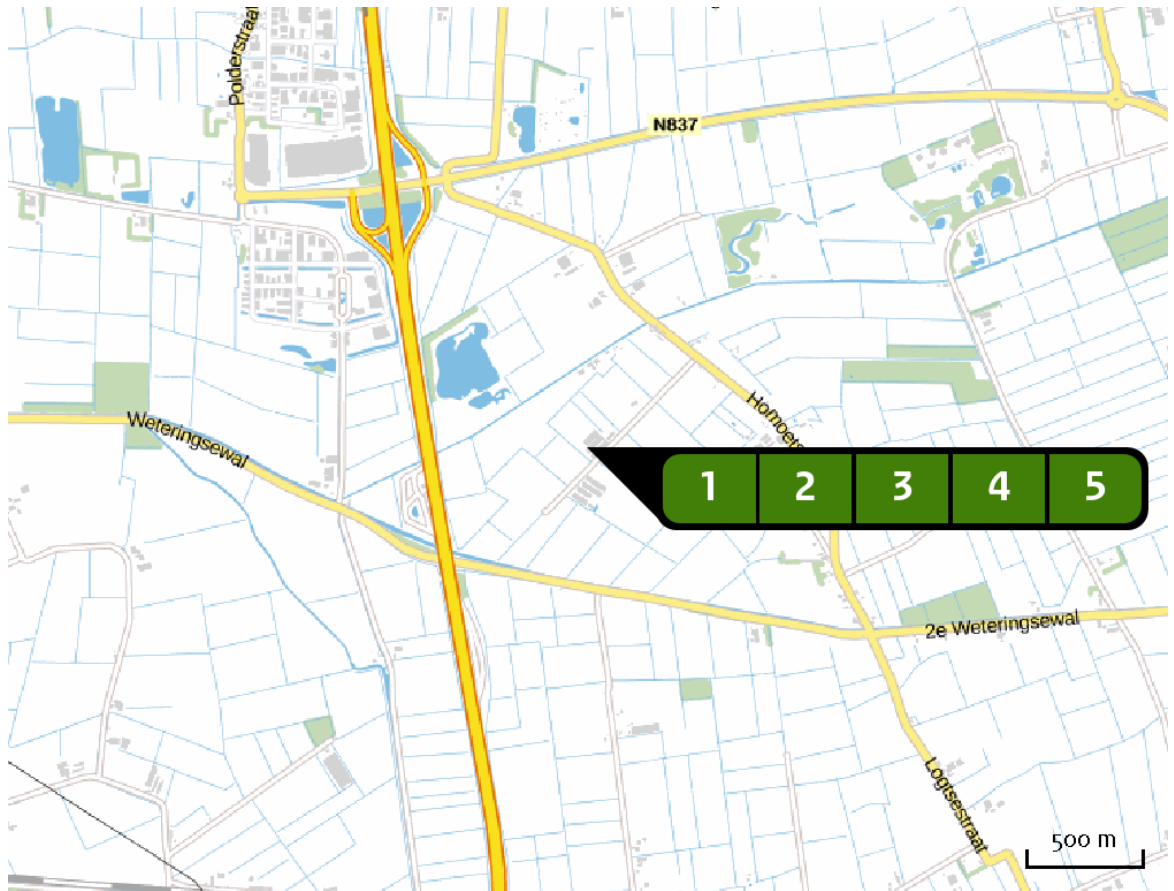
Natuurgebied	Provincie
Veluwe	Gelderland

Situatie 1	Situatie 2	Vershil
0,31	0,33	+ 0,02

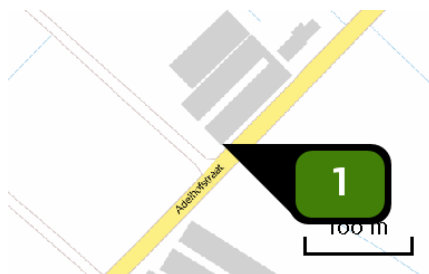
Toelichting

Vergunde en beoogde situatie

Locatie
Vergunde situatie

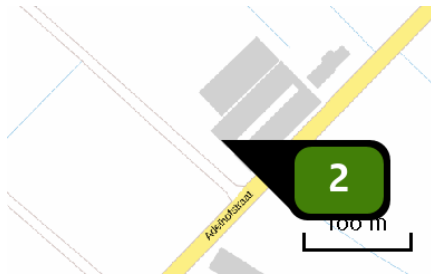


Emissie
(per bron)
Vergunde situatie



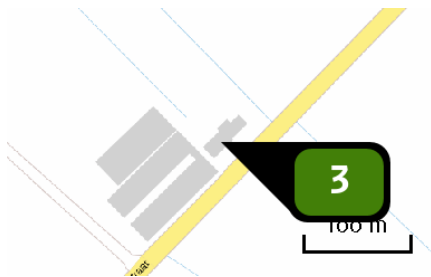
Naam **Stal 3**
 Locatie (X,Y) **181892, 438554**
 Uitstoothoogte **7,8 m**
 Warmteinhoud **0,000 MW**
 NH3 **598,50 kg/j**

Dier	RAV code	Omschrijving	Aantal dieren	Stof	Emissiefactor (kg/dier/j)	Emissie
	E 5.11	stal met luchtmengsysteem voor droging strooisellaag in combinatie met een warmtewisselaar (Kippen; vleeskuikens) (BWL 2010.13.V5)	28.500	NH3	0,021	598,50 kg/j



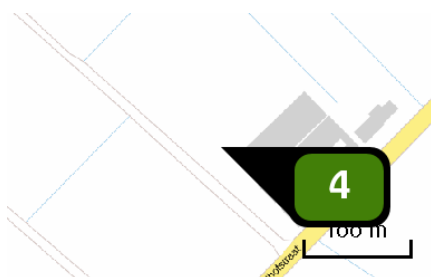
Naam **Stal 4**
 Locatie (X,Y) **181864, 438583**
 Uitstoothoogte **7,8 m**
 Warmteinhoud **0,000 MW**
 NH₃ **598,50 kg/j**

Dier	RAV code	Omschrijving	Aantal dieren	Stof	Emissiefactor (kg/dier/j)	Emissie
	E 5.11	stal met luchtmengsysteem voor droging strooisellaag in combinatie met een warmtewisselaar (Kippen; vleeskuikens) (BWL 2010.13.V5)	28.500	NH ₃	0,021	598,50 kg/j



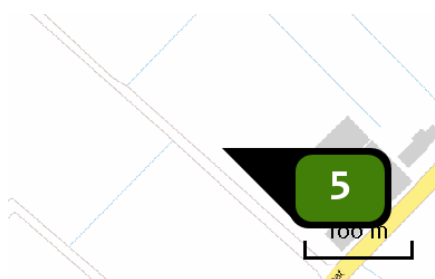
Naam **Stal 1**
 Locatie (X,Y) **181960, 438646**
 Uitstoothoogte **1,5 m**
 Warmteinhoud **0,000 MW**
 NH₃ **14,00 kg/j**

Dier	RAV code	Omschrijving	Aantal dieren	Stof	Emissiefactor (kg/dier/j)	Emissie
	B 1.100	overige huisvestingsystemen (Schapen; schapen ouder dan 1 jaar, inclusief lammeren tot 45 kg) (Overig)	20	NH ₃	0,700	14,00 kg/j



Naam **Stal 5**
 Locatie (X,Y) **181819, 438627**
 Uitstoothoogte **7,8 m**
 Warmteinhoud **0,000 MW**
 NH₃ **598,50 kg/j**

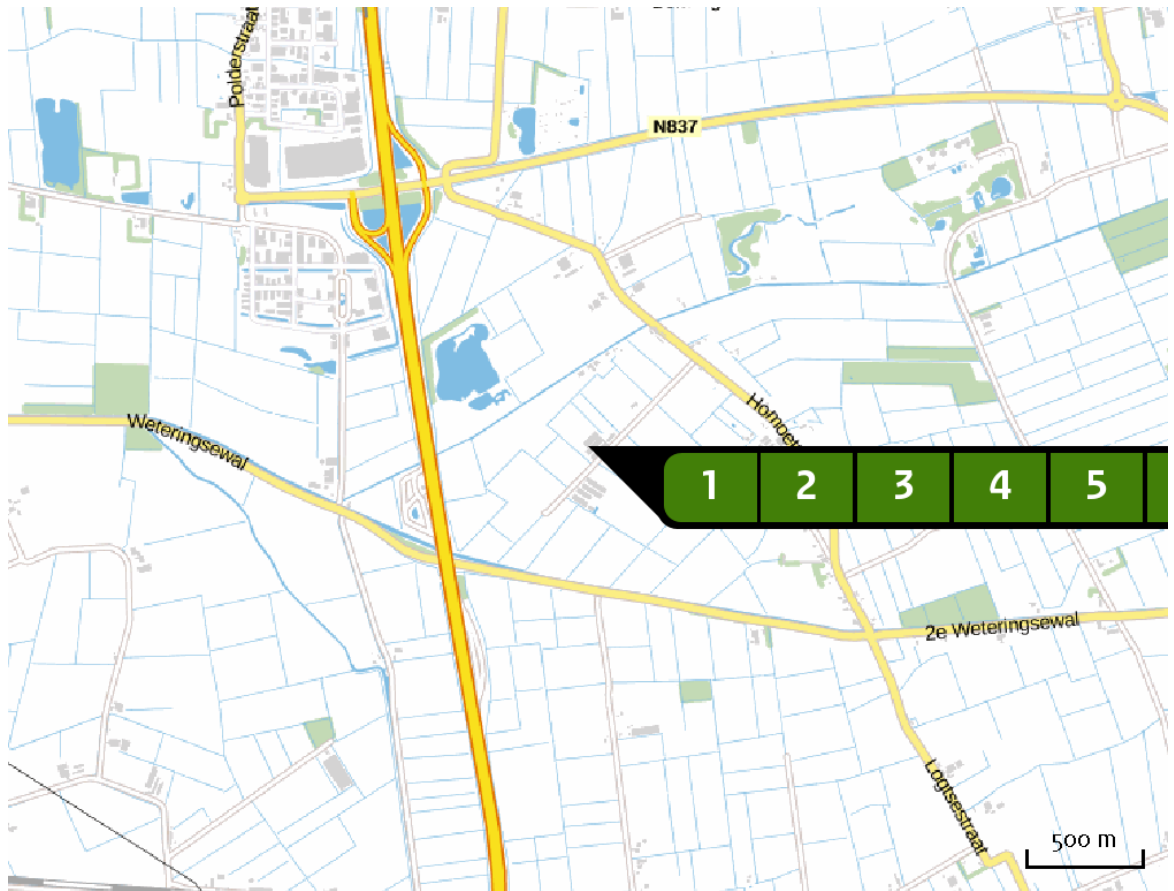
Dier	RAV code	Omschrijving	Aantal dieren	Stof	Emissiefactor (kg/dier/j)	Emissie
	E 5.11	stal met luchtmengsysteem voor droging strooisellaag in combinatie met een warmtewisselaar (Kippen; vleeskuikens) (BWL 2010.13.V5)	28.500	NH ₃	0,021	598,50 kg/j



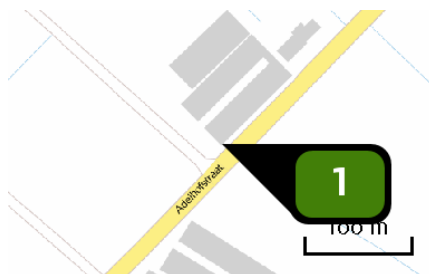
Naam **Stal 6**
 Locatie (X,Y) **181780, 438649**
 Uitstoothoogte **7,8 m**
 Warmteinhoud **0,000 MW**
 NH₃ **598,50 kg/j**

Dier	RAV code	Omschrijving	Aantal dieren	Stof	Emissiefactor (kg/dier/j)	Emissie
	E 5.11	stal met luchtmengsysteem voor droging strooisellaag in combinatie met een warmtewisselaar (Kippen; vleeskuikens) (BWL 2010.13.V5)	28.500	NH ₃	0,021	598,50 kg/j

Locatie
Beoogde situatie

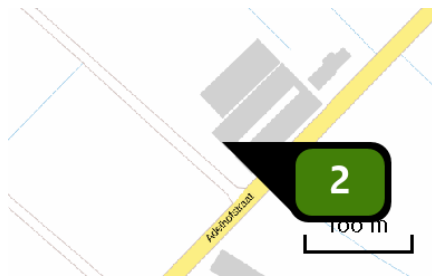


Emissie
(per bron)
Beoogde situatie




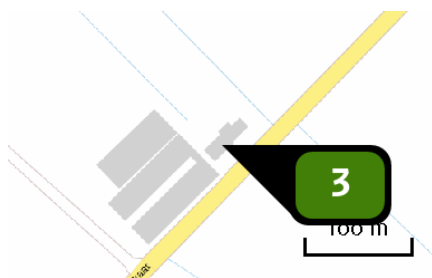
Naam **Stal 3**
 Locatie (X,Y) **181892, 438554**
 Uitstoothoogte **7,8 m**
 Warmteinhoud **0,000 MW**
 NH3 **696,50 kg/j**

Dier	RAV code	Omschrijving	Aantal dieren	Stof	Emissiefactor (kg/dier/j)	Emissie
	E 5.10	stal met verwarmingssysteem met warmteheaters en ventilatoren (Kippen; vleeskuikens) (BWL 2009.14.V5)	19.900	NH3	0,035	696,50 kg/j



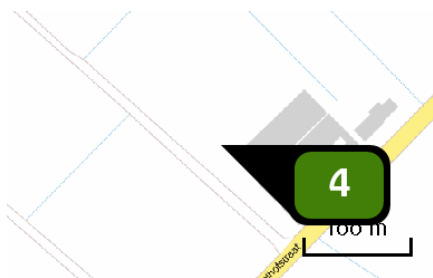
Naam **Stal 4**
 Locatie (X,Y) **181864, 438583**
 Uitstoothoogte **7,8 m**
 Warmteinhoud **0,000 MW**
 NH3 **696,50 kg/j**

Dier	RAV code	Omschrijving	Aantal dieren	Stof	Emissiefactor (kg/dier/j)	Emissie
	E 5.10	stal met verwarmingssysteem met warmteheaters en ventilatoren (Kippen; vleeskuikens) (BWL 2009.14.V5)	19.900	NH3	0,035	696,50 kg/j



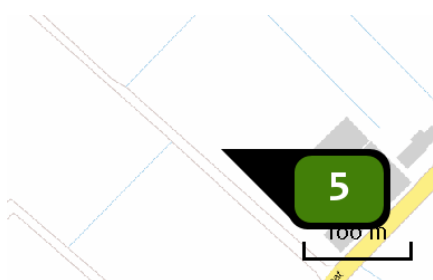
Naam **Stal 1**
 Locatie (X,Y) **181960, 438646**
 Uitstoothoogte **1,5 m**
 Warmteinhoud **0,000 MW**
 NH3 **64,00 kg/j**

Dier	RAV code	Omschrijving	Aantal dieren	Stof	Emissiefactor (kg/dier/j)	Emissie
	B 1.100	overige huisvestingssystemen (Schapen; schapen ouder dan 1 jaar, inclusief lammeren tot 45 kg) (Overig)	20	NH3	0,700	14,00 kg/j
	K 1.100	overige huisvestingssystemen (Paarden; volwassen paarden (3 jaar en ouder)) (Overig)	10	NH3	5,000	50,00 kg/j



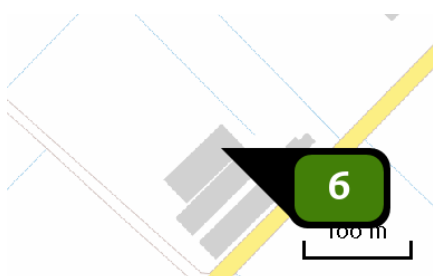
Naam **Stal 5**
 Locatie (X,Y) **181819, 438627**
 Uitstoothoogte **7,8 m**
 Warmteinhoud **0,000 MW**
 NH3 **419,79 kg/j**

Dier	RAV code	Omschrijving	Aantal dieren	Stof	Emissiefactor (kg/dier/j)	Emissie
	E 5.11	stal met luchtmengsysteem voor droging strooisellaag in combinatie met een warmtewisselaar (Kippen; vleeskuikens) (BWL 2010.13.V5)	19.990	NH3	0,021	419,79 kg/j



Naam **Stal 6**
 Locatie (X,Y) **181780, 438649**
 Uitstoothoogte **7,8 m**
 Warmteinhoud **0,000 MW**
 NH3 **419,79 kg/j**

Dier	RAV code	Omschrijving	Aantal dieren	Stof	Emissiefactor (kg/dier/j)	Emissie
	E 5.11	stal met luchtmengsysteem voor droging strooisellaag in combinatie met een warmtewisselaar (Kippen; vleeskuikens) (BWL 2010.13.V5)	19.990	NH3	0,021	419,79 kg/j



Naam **Stal 2**
 Locatie (X,Y) **181896, 438657**
 Uitstoothoogte **3,5 m**
 Warmteinhoud **0,000 MW**
 NH3 **110,00 kg/j**

Dier	RAV code	Omschrijving	Aantal dieren	Stof	Emissiefactor (kg/dier/j)	Emissie
	K 1.100	overige huisvestingssystemen (Paarden; volwassen paarden (3 jaar en ouder)) (Overig)	22	NH3	5,000	110,00 kg/j

Algemene
depositie-
gegevens
PAS-
gebieden
(rekenjaar 2016)

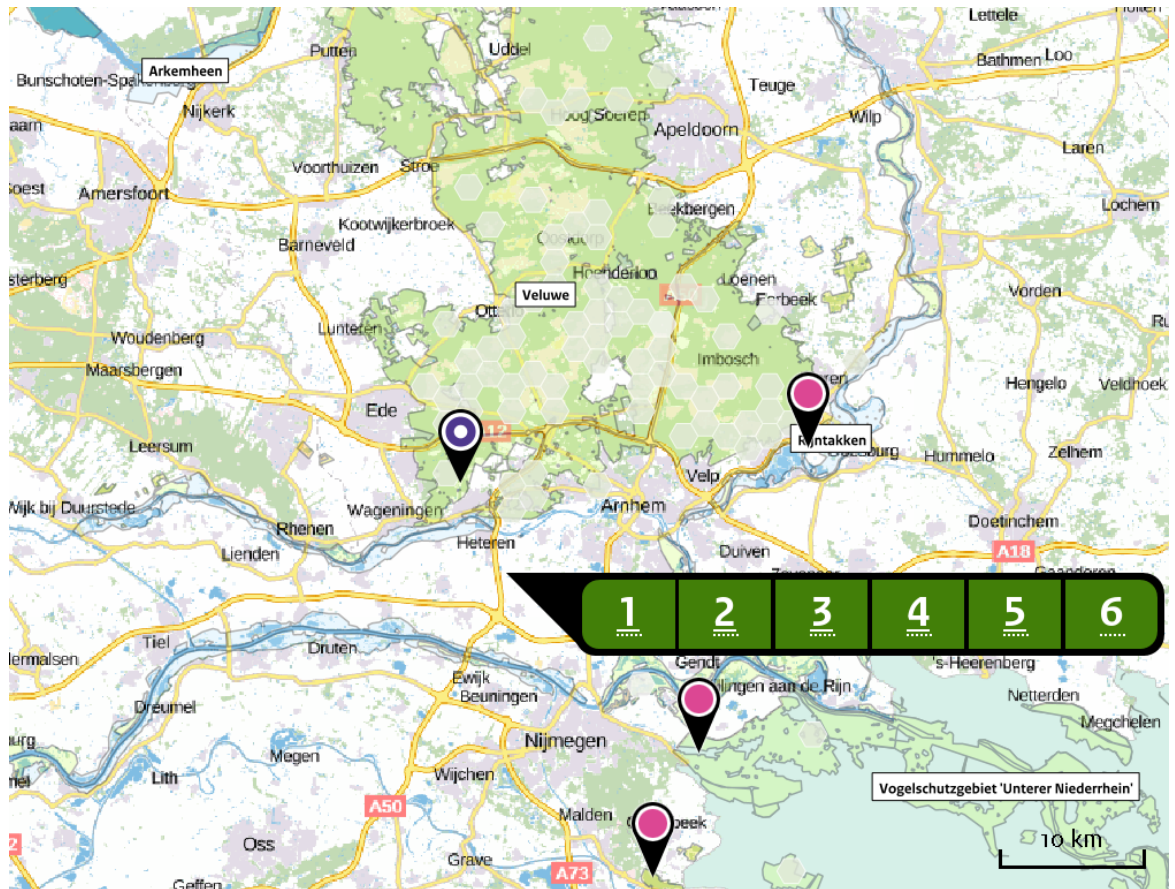
Natuurgebied	Beschermingsregime	Hoogste achtergronddepositie (mol/ha/j)	Hoogste depositie Situatie 2 (mol/ha/j)	Overschrijding KDW
Veluwe	Habitatrichtlijn, Vogelrichtlijn, Beschermd natuurgebied	3.311,40	2,62	●
Rijntakken	Habitatrichtlijn, Vogelrichtlijn, Beschermd natuurgebied	2.560,72	1,13	●
Sint Jansberg	Habitatrichtlijn	2.498,73	0,07	●
Landgoederen Brummen	Habitatrichtlijn	2.561,20	0,10	●
Kolland & Overlangbroek	Habitatrichtlijn	2.791,33	0,06	●
Binnenveld	Habitatrichtlijn, Beschermd natuurgebied	1.925,13	0,08	●
De Bruuk	Habitatrichtlijn	1.968,31	>0,05	●

○ Geen overschrijding*

● Wel overschrijding

* Deze uitkomst wordt niet meegenomen in de toetsing aan de Nb-wet. Bij de toetsing aan de NB-wet gaat het om de relevante hexagonen waarvoor ontwikkelingsruimte is gereserveerd.

Deposities
natuur-
gebieden



 Hoogste projectverschil (Veluwe)
  Hoogste projectverschil per natuurgebied

-  Habitatrichtlijn
-  Vogelrichtlijn
-  Beschermd natuurgebied
-  Habitatrichtlijn, Vogelrichtlijn
-  Habitatrichtlijn, Beschermd natuurgebied
-  Vogelrichtlijn, Beschermd natuurgebied
-  Habitatrichtlijn, Vogelrichtlijn, Beschermd natuurgebied

Depositie PAS-
gebieden

Natuurgebied	Hectare met hoogste projectverschil (mol/ha/j)			Hoogste depositie Situatie 2 (mol/ha/j)	Overschrijding KDW	Ontwikkelingsruimte beschikbaar
	Situatie 1	Situatie 2	Verschil			
Veluwe	0,31	0,33	+ 0,02	2,62	●	✓
Rijntakken	0,12	0,12	+ 0,01	1,13	●	✓
Sint Jansberg	>0,05	0,06	+ 0,00	0,07	●	✓
Landgoederen Brummen	0,06	0,06	- 0,00	0,10	●	✓
Kolland & Overlangbroek	0,06	0,06	- 0,00	0,06	●	✓
Binnenveld	>0,05	>0,05	- 0,00	0,08	●	✓
De Bruuk	>0,05	>0,05	- 0,00	>0,05	●	✓

- Geen overschrijding*
- Wel overschrijding
- Ontwikkelingsruimte beschikbaar**
- Geen ontwikkelingsruimte beschikbaar
- Er is hier geen effect dat relevant is voor de uitgifte van ontwikkelingsruimte, dus de berekende toename is niet relevant voor de beoordeling

* Deze uitkomst wordt niet meegenomen in de toetsing aan de Nb-wet. Bij de toetsing aan de NB-wet gaat het om de relevante hexagonen waarvoor ontwikkelingsruimte is gereserveerd.

** Bij beoordeling van een vergunningaanvraag in het kader van de Nb-wet is vastgesteld of er voldoende ontwikkelingsruimte beschikbaar is en of dat significante verslechtering uitgesloten kan worden.

Depositie per
habitattype **Veluwe**

Habitattype	Hectare met hoogste projectverschil (mol/ha/j)			Overschrijding KDW	Ontwikkelingsruimte beschikbaar
	Situatie 1	Situatie 2	Verschil		
H6230vka Heischrale graslanden, vochtig kalkarm	0,31	0,33	+ 0,02	●	✓
H9120 Beuken-eikenbossen met hulst	0,27	0,29	+ 0,02	●	✓
H4030 Droge heiden	0,25	0,27	+ 0,02	●	✓
H9190 Oude eikenbossen	0,09	0,10	+ 0,00	●	✓
H2330 Zandverstuivingen	>0,05	0,06	+ 0,00	●	✓
H2310 Stuifzandheiden met struikhei	0,09	0,09	+ 0,00	●	✓
H91EoC Vochtige alluviale bossen (beekbegeleidende bossen)	1,16	1,16	0,00	●	✓
H5130 Jeneverbesstruwelen	0,10	0,10	0,00	●	✓
H2320 Binnenlandse kraaiheibegroeiingen	>0,05	>0,05	- 0,00	●	✓
H3160 Zure vennen	>0,05	0,05	- 0,00	●	✓
ZGH9190 Oude eikenbossen	0,07	0,07	- 0,00	●	✓
H4010A Vochtige heiden (hogere zandgronden)	0,06	0,06	- 0,00	●	✓
ZGH4030 Droge heiden	>0,05	>0,05	- 0,00	●	✓
H3130 Zwakgebufferde vennen	0,09	0,09	- 0,00	●	✓
ZGH9120 Beuken-eikenbossen met hulst	0,06	0,06	- 0,00	●	✓
H7150 Pioniervegetaties met snavelbiezen	0,06	0,06	- 0,00	●	✓

Habitattype	Hectare met hoogste projectverschil (mol/ha/j)			Overschrijding KDW	Ontwikkelingsruimte beschikbaar
	Situatie 1	Situatie 2	Verschil		
H7110B Actieve hoogvenen (heideveentjes)	0,06	0,06	- 0,00	●	✓
ZGH2310 Stuifzandheiden met struikhei	0,17	0,17	- 0,00	●	✓

Rijntakken

Habitattype	Hectare met hoogste projectverschil (mol/ha/j)			Overschrijding KDW	Ontwikkelingsruimte beschikbaar
	Situatie 1	Situatie 2	Verschil		
H91EoB Vochtige alluviale bossen (essen-iepenbossen)	0,12	0,12	+ 0,01	●	✓
H3150baz Meren met krabbenscheer en fonteinkruiden, buiten afgesloten zeearmen	0,08	0,08	+ 0,00	●	✓
H6510A Glanshaver- en vossenstaartheilanden (glanshaver)	0,09	0,09	+ 0,00	●	✓
H6120 Stroomdalgraslanden	0,09	0,09	+ 0,00	●	✓
ZGH91EoB Vochtige alluviale bossen (essen-iepenbossen)	0,10	0,10	- 0,00	○	✓
H91Fo Droge hardhoutooibossen	>0,05	0,05	- 0,00	●	✓
H6430C Ruigten en zomen (droge bosranden)	>0,05	>0,05	- 0,00	○	⊘
ZGH91Fo Droge hardhoutooibossen	>0,05	>0,05	- 0,00	○	⊘

Sint Jansberg

Habitattype	Hectare met hoogste projectverschil (mol/ha/j)			Overschrijding KDW	Ontwikkelingsruimte beschikbaar
	Situatie 1	Situatie 2	Verschil		
ZGHg120 Beuken-eikenbossen met hulst	>0,05	0,06	+ 0,00	●	✓
Hg120 Beuken-eikenbossen met hulst	>0,05	0,06	+ 0,00	●	✓
H91EoC Vochtige alluviale bossen (beekbegeleidende bossen)	0,06	0,06	- 0,00	●	✓

Landgoederen Brummen

Habitattype	Hectare met hoogste projectverschil (mol/ha/j)			Overschrijding KDW	Ontwikkelingsruimte beschikbaar
	Situatie 1	Situatie 2	Verschil		
H91EoC Vochtige alluviale bossen (beekbegeleidende bossen)	0,06	0,06	- 0,00	●	✓
H6410 Blauwgraslanden	>0,05	>0,05	- 0,00	●	✓
H9120 Beuken-eikenbossen met hulst	0,06	0,06	- 0,00	●	✓
H3130 Zwakgebufferde vennen	0,07	0,07	- 0,00	●	✓
H4010A Vochtige heiden (hogere zandgronden)	0,07	0,07	- 0,00	●	✓
H7150 Pioniervegetaties met snavelbiezen	>0,05	>0,05	- 0,00	●	✓
ZGH3130 Zwakgebufferde vennen	>0,05	>0,05	- 0,00	●	✓
H6230vka Heischrale graslanden, vochtig kalkarm	0,08	0,07	- 0,00	●	✓

Kolland & Overlangbroek

Habitattype	Hectare met hoogste projectverschil (mol/ha/j)			Overschrijding KDW	Ontwikkelingsruimte beschikbaar
	Situatie 1	Situatie 2	Verschil		
H91EoC Vochtige alluviale bossen (beekbegeleidende bossen)	0,06	0,06	- 0,00	●	✓

Binnenveld

Habitattype	Hectare met hoogste projectverschil (mol/ha/j)			Overschrijding KDW	Ontwikkelingsruimte beschikbaar
	Situatie 1	Situatie 2	Verschil		
H7140A Overgangs- en trilvenen (trilvenen)	>0,05	>0,05	- 0,00	●	✓
H7140B Overgangs- en trilvenen (veenmosrietlanden)	0,06	0,06	- 0,00	●	✓
H6410 Blauwgraslanden	0,06	0,06	- 0,00	●	✓

De Bruuk

Habitattype	Hectare met hoogste projectverschil (mol/ha/j)			Overschrijding KDW	Ontwikkelingsruimte beschikbaar
	Situatie 1	Situatie 2	Verschil		
H6410 Blauwgraslanden	>0,05	>0,05	- 0,00	●	✓

- Geen overschrijding*
- Wel overschrijding
- Ontwikkelingsruimte beschikbaar**
- Geen ontwikkelingsruimte beschikbaar
- Er is hier geen effect dat relevant is voor de uitgifte van ontwikkelingsruimte, dus de berekende toename is niet relevant voor de beoordeling

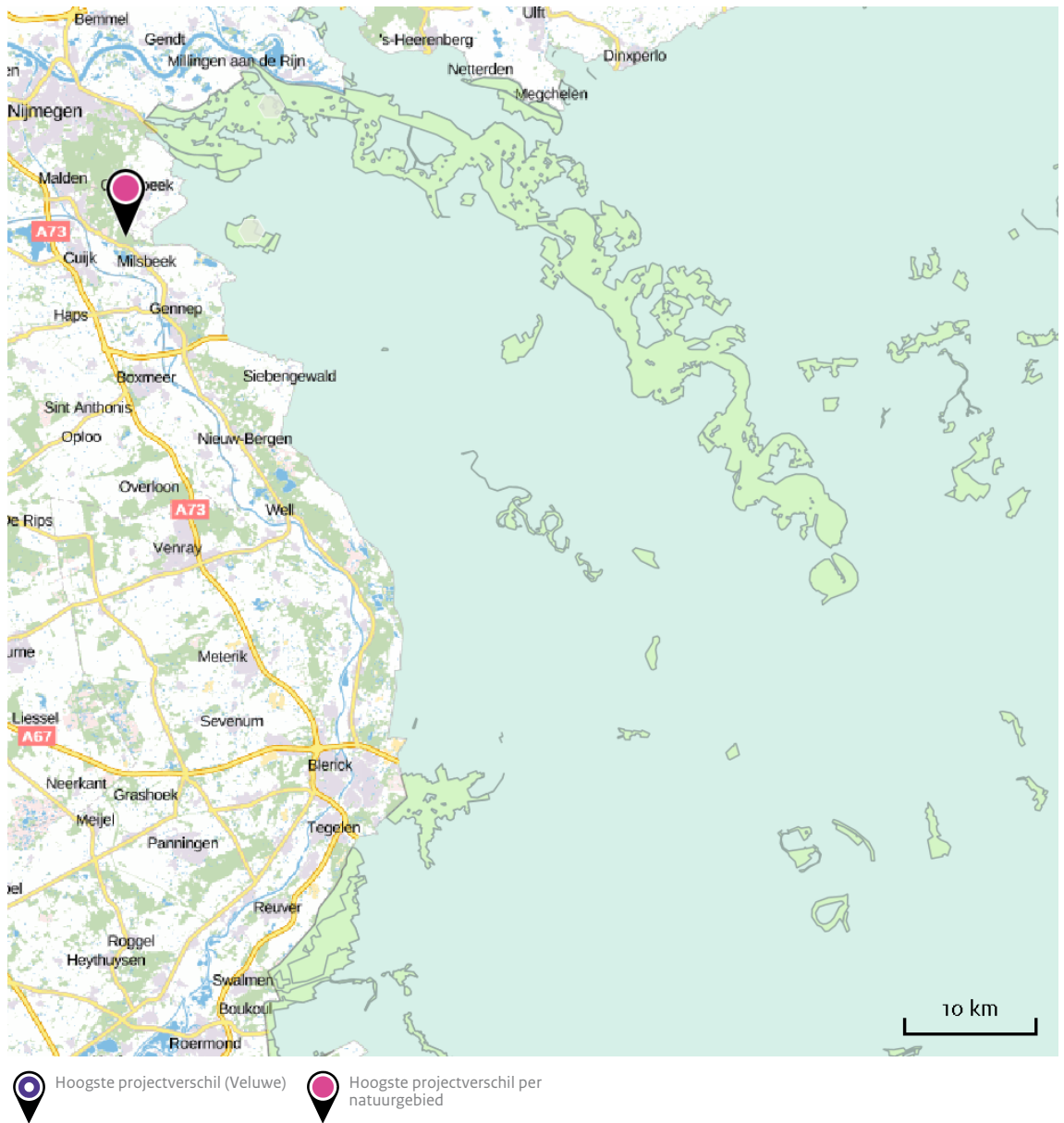
* Deze uitkomst wordt niet meegenomen in de toetsing aan de Nb-wet. Bij de toetsing aan de NB-wet gaat het om de relevante hexagonen waarvoor ontwikkelingsruimte is gereserveerd.

** Bij beoordeling van een vergunningaanvraag in het kader van de Nb-wet is vastgesteld of er voldoende ontwikkelingsruimte beschikbaar is en of dat significante verslechtering uitgesloten kan worden.

Depositie
buitenland

Duitsland

Natuurgebied	Hectare met hoogste projectverschil (mol/ha/j)		
	Situatie 1	Situatie 2	Verschil
Vogelschutzgebiet 'Unterer Niederrhein'	0,12	0,13	+ 0,00
Reichswald	0,06	>0,05	- 0,00
Dornicksche Ward	>0,05	>0,05	- 0,00
NSG Emmericher Ward	0,08	0,07	- 0,00
Rhein-Fischschutzzonen zwischen Emmerich und Bad Honnef	0,07	0,07	- 0,00
NSG Salmorth, nur Teilfläche	0,06	0,06	- 0,00
NSG Bienener Altrhein, Millinger u. Hurler Meer u. NSG Empeler M	>0,05	>0,05	- 0,00
Wyler Meer (Teilfläche des NSG Düffel)	>0,05	>0,05	- 0,00
Wisseler Dünen	>0,05	>0,05	- 0,00
NSG Kranenburger Bruch	>0,05	>0,05	- 0,00



Disclaimer

De initiatiefnemer is zelf verantwoordelijk voor de kwaliteit van de projectinvoer en de aanvraag wordt getoetst door het bevoegd gezag. De eigenaar van AERIUS aanvaardt geen aansprakelijkheid voor de inhoud van de door de gebruiker aangeboden informatie. AERIUS is een geregistreerd handelsmerk in Europa. Alle rechten die niet expliciet worden verleend, zijn voorbehouden.

Rekenbasis

Deze berekening is tot stand gekomen op basis van:

AERIUS versie 2015.1_20160514_goad58c36e

Database versie 2015.1_20160514_goad58c36e

Voor meer informatie over de gebruikte methodiek en data zie:

<https://www.aerius.nl/nl/factsheets/uitleg>