










### Legenda










#### Bestaande situatie

-  Beekloop met stromingsrichting
-  Bestaande bebouwing
-  Kadastrale ondergrond op luchtfoto
-  Bestaande duiker
-  Dwarsprofiel
-  Vaste betonnen stuw

#### Maatregelen

-  Ontgraven grond
-  Ontgraven poel
-  Ontgraven nieuwe beekloop
-  Verwerken grond
-  Verwijderen duiker
-  Aanbrengen duiker
-  Vervangen duiker
-  Dempen beek
-  Aanbrengen grond

#### Overige

-  Ontgraven sloot 30 cm -MV
-  Dempen sloot
-  Verwijderen houtsingel
-  Verwijderen heesters
-  Verwijderen drainage
-  Aanplanten heesterplantsoen
-  Verwijderen raster
-  Aanbrengen verwijderde raster
-  Nieuw beheerpad

Project:  
Water Collectief Twente Landgoed Aa Vonders

Onderwerp:  
**MAATREGELENKAART**

Opdrachtgever:  
Waterschap Vechtstromen

Schaal : 1 : 3.000

Formaat : A3

Blad : 1-2

Datum : 06-11-2015

Versie: definitief

Getekend door:  
E. (Erwin) Goutbeek

Projectnummer:  
14362F



**eco  
groen**  
advies & ingenieursbureau

Ecogroen  
Emmastraat 16  
8011 AG ZWOLLE

t: 038-4236464  
i: www.ecogroen.nl