
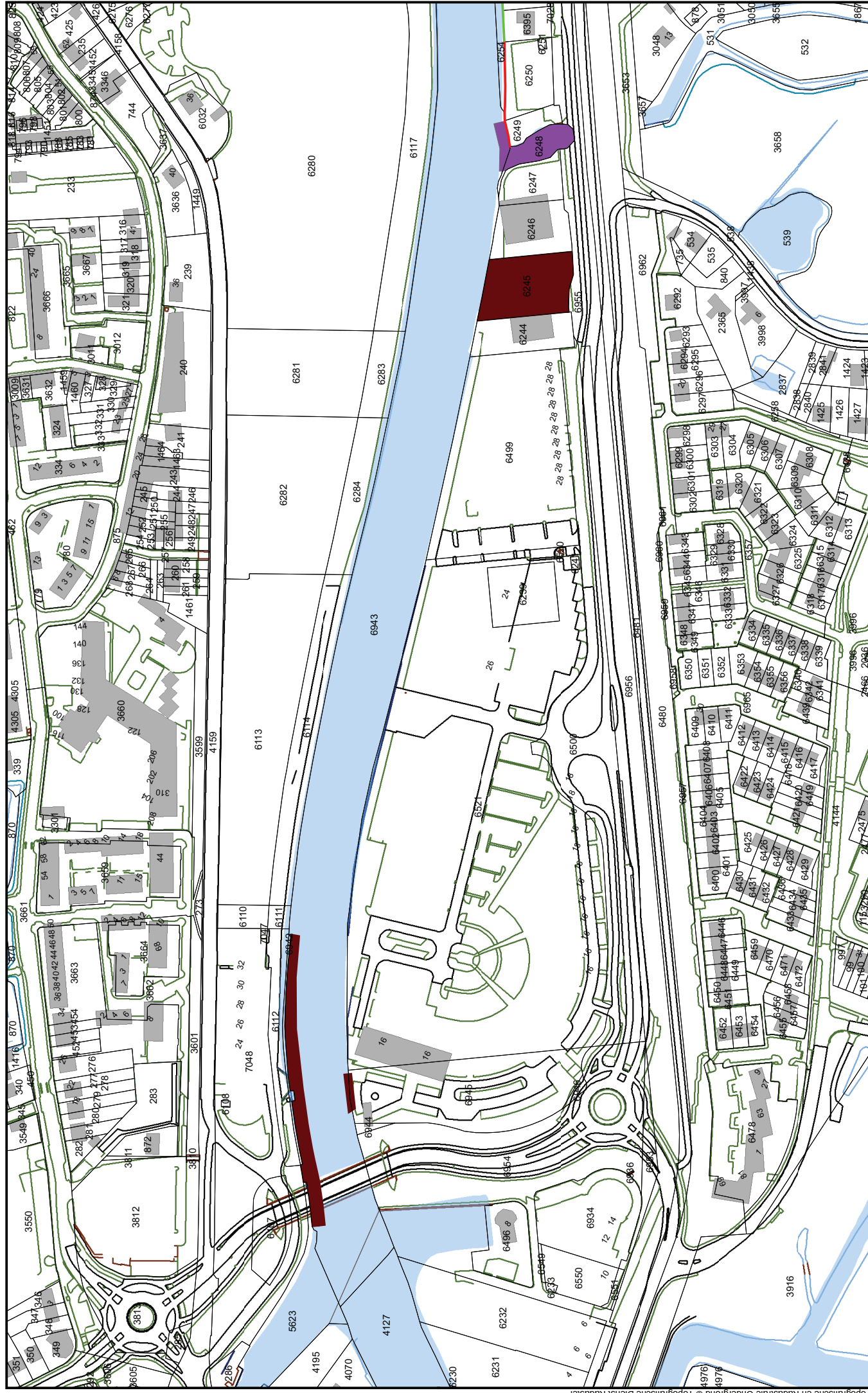

		Kaart 49 Gorinchem	
Getekend: JE	Verkeersbesluit ligplaatsen Linge 2011		
Datum: december 2011	Schaal: 1:2.000	Formaat: A3	

	Geen ligplaatsverbod Waterschap Rivierland
	Ligplaatszone beroepsvaart
	Ligplaatszone open motorboten
	Ligplaatszone motorboten
	Ligplaatszone passantenhavens, jachthavens, jachtwerf
	Ligplaatszone woonboten
	Uitspanningen
	Veerpont



Hoewel bij de samenstelling van deze kaart de grootste zorgvuldigheid is betracht, kan Waterschap Rivierland niet garanderen dat de informatie compleet, actueel en/of accuraat is. Waterschap Rivierland aanvaardt dan ook geen enkele aansprakelijkheid voor schade ontstaan door gebruik van de informatie van deze kaart.

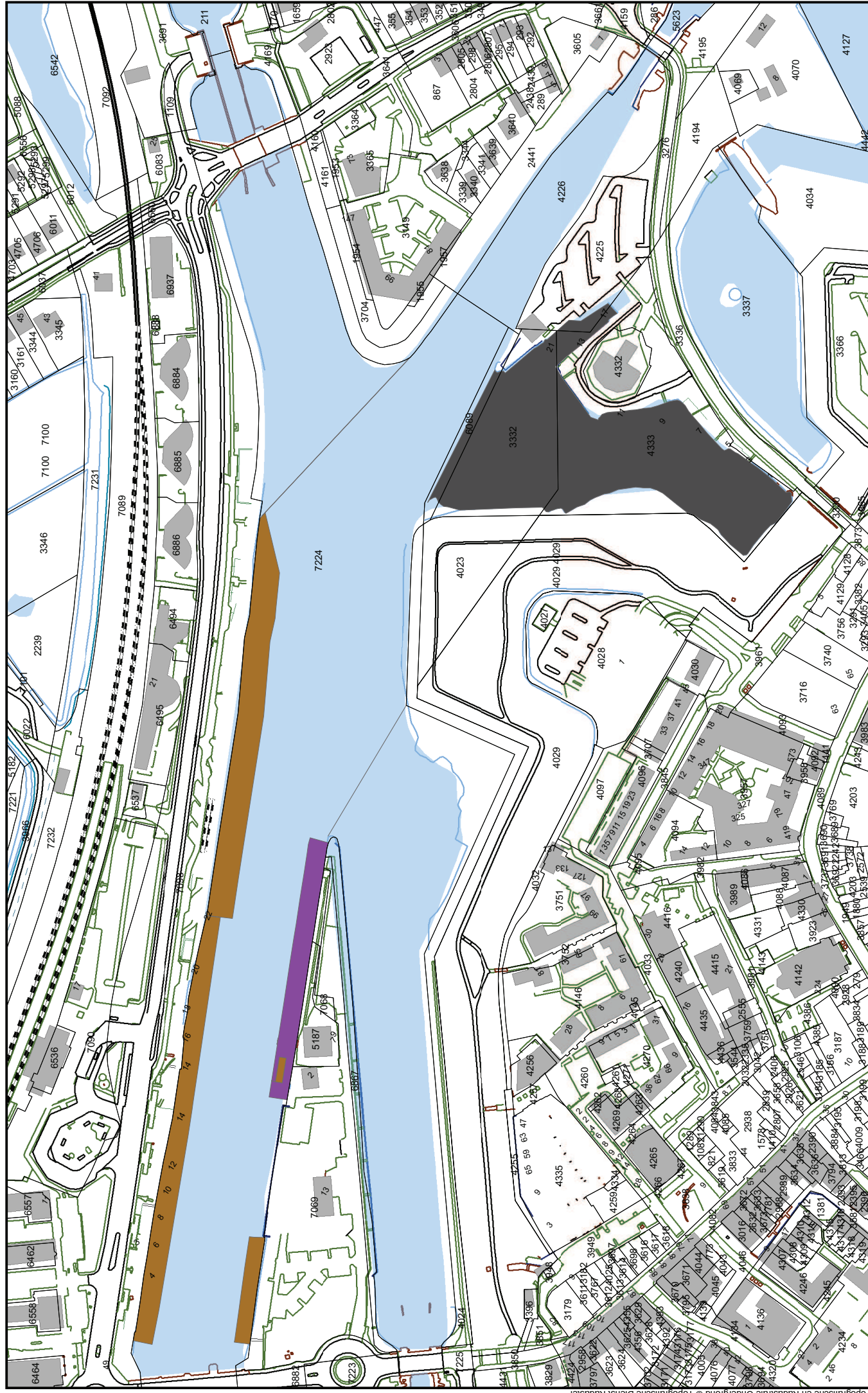



	Kaart 50 Gorinchem	
	Getekend: JE	Verkeersbesluit ligplaatsen Linge 2011
Datum: december 2011		Schaal: 1:2.000
		Formaat: A3

- Geen ligplaatsverbod voortbewogen vaartuigen
- Ligplaatszone handmatig voortbewogen vaartuigen
- Ligplaatszone open motorboten
- Ligplaatszone motorboten
- Ligplaatszone passantenhavens, jachthavens, jachtwarf
- Ligplaatszone woonboten
- Uitspanningen
- Veerpont



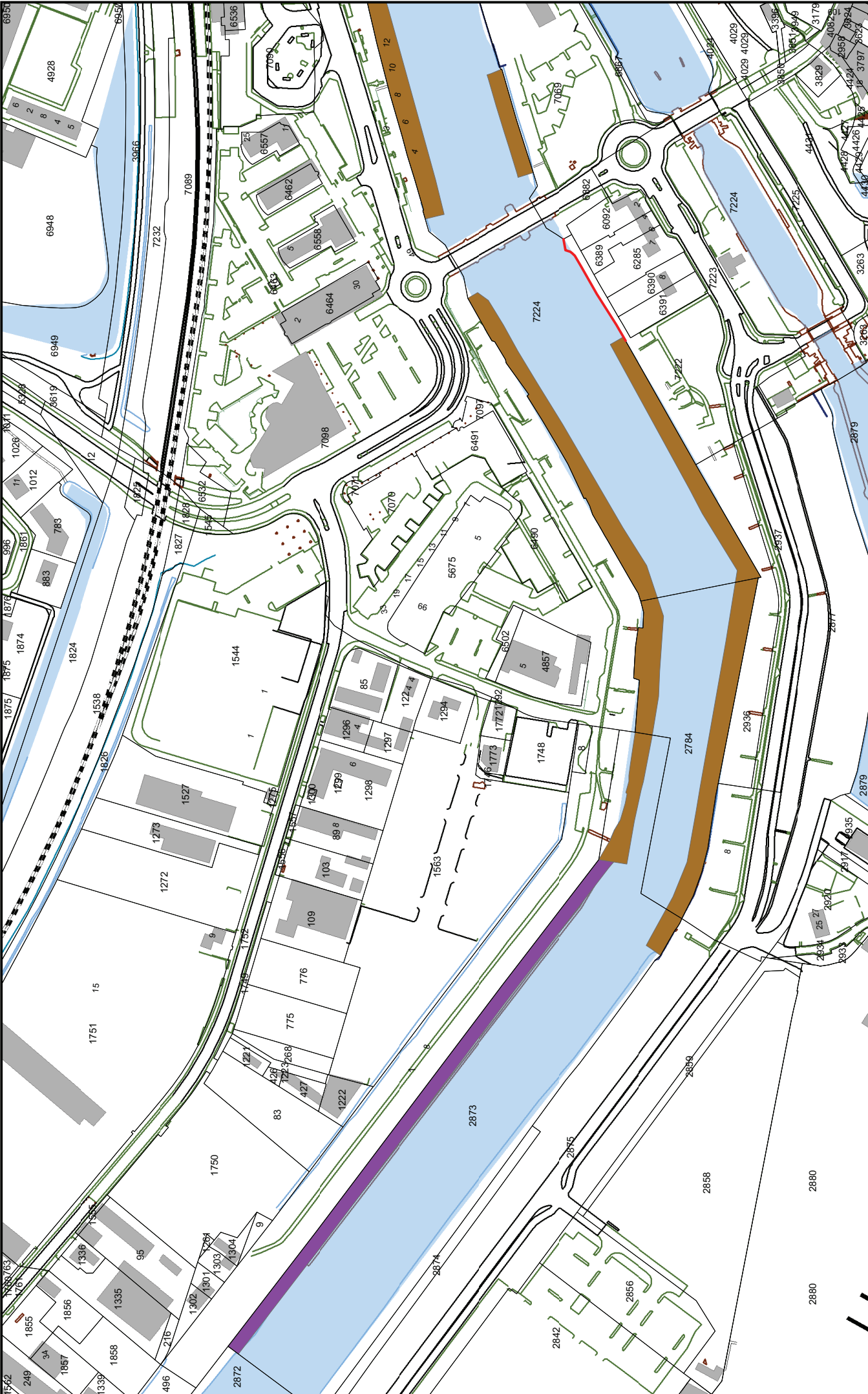
Hoewel bij de samenstelling van deze kaart de grootste zorgvuldigheid is betracht, kan Waterschap Rivierland niet garanderen dat de informatie compleet, actueel en/of accuraat is. Waterschap Rivierland aanvaardt dan ook geen enkele aansprakelijkheid voor schade ontstaan door gebruik van de informatie van deze kaart.



	Kaart 51 Gorinchem	
	Getekend: JE	Verkeersbesluit ligplaatsen Linge 2011
Datum: december 2011		Schaal: 1:2.000
		Formaat: A3

Topografische en Kadastreale Ondergrond © Topografische Dienst Kadaster

Hoewel bij de samenstelling van deze kaart de grootste zorgvuldigheid is betracht, kan Waterschap Rivierland niet garanderen dat de informatie compleet, actueel en/of accuraat is. Waterschap Rivierland aanvaardt dan ook geen enkele aansprakelijkheid voor schade ontstaan door gebruik van de informatie van deze kaart.



Topografische en Kadestrale Ondergrond © Topografische Dienst Kadaster

Legenda

- Ligplaatszone handmatig voortbewogen vaartuigen
- Ligplaatszone open motorboten
- Ligplaatszone motorboten
- Ligplaatszone fietsen
- Ligplaatszone woonboten
- Uitspanningen
- Veerpont

Geen ligplaatsverbod Waterschap Rivierland

- Ligplaatszone beroepsvaart
- Ligplaatszone passantenhavens, jachthavens, jachtwerf
- Ligplaatszone motorboten
- Uitspanningen
- Veerpont

Waterschap Rivierland

Kaart 52 Gorinchem

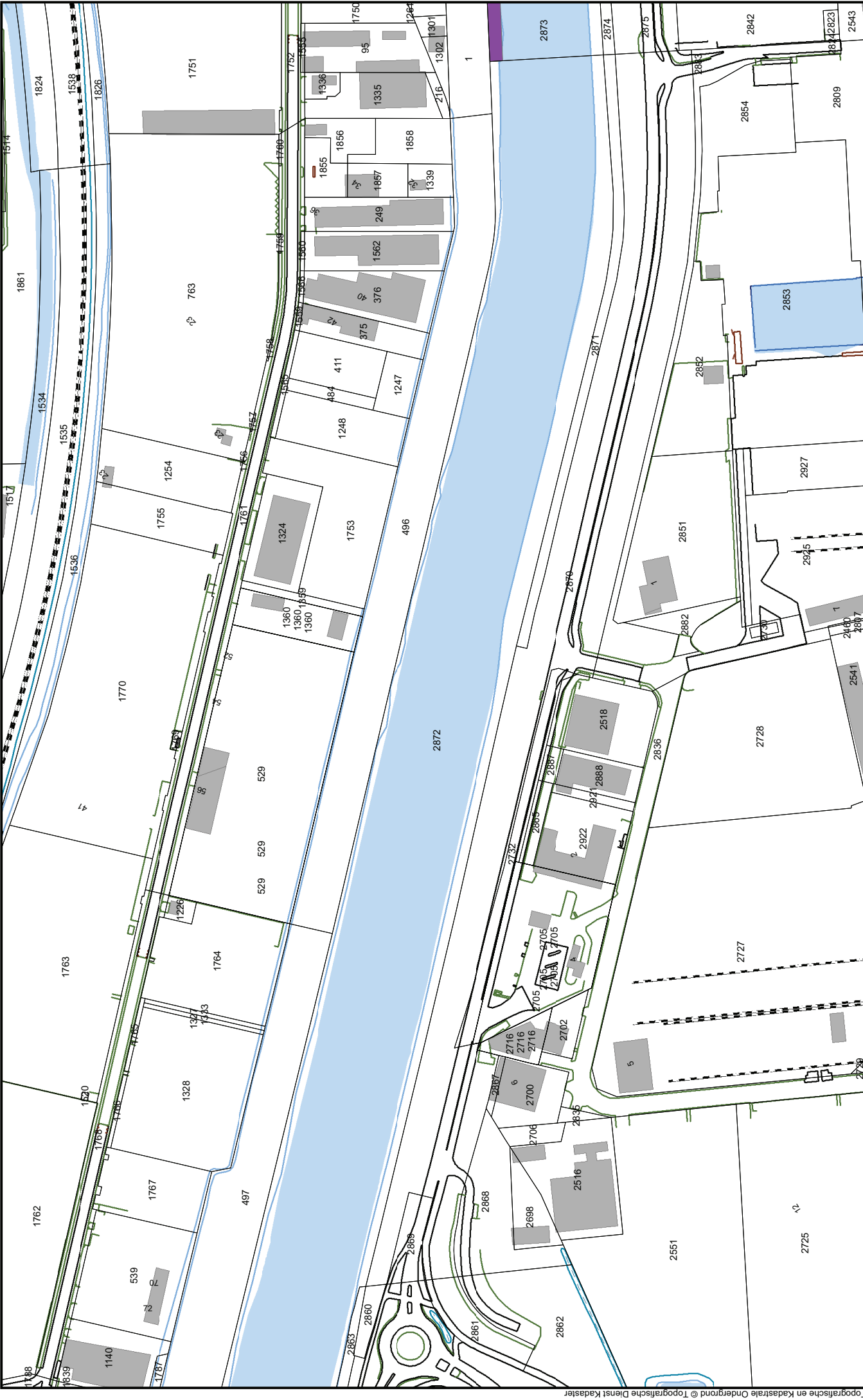
Getekend: JE


Datum: december 2011

Schaal: 1:2.000

Formaat: A3

Hoewel bij de samenstelling van deze kaart de grootste zorgvuldigheid is betracht, kan Waterschap Rivierland niet garanderen dat de informatie compleet, actueel en/of accuraat is. Waterschap Rivierland aanvaardt dan ook geen enkele aansprakelijkheid voor schade ontstaan door gebruik van de informatie van deze kaart.





Waterschap
Rivierland

Kaart 53 Gorinchem

Getekend: JE


Datum: december 2011

Schaal: 1:2.000

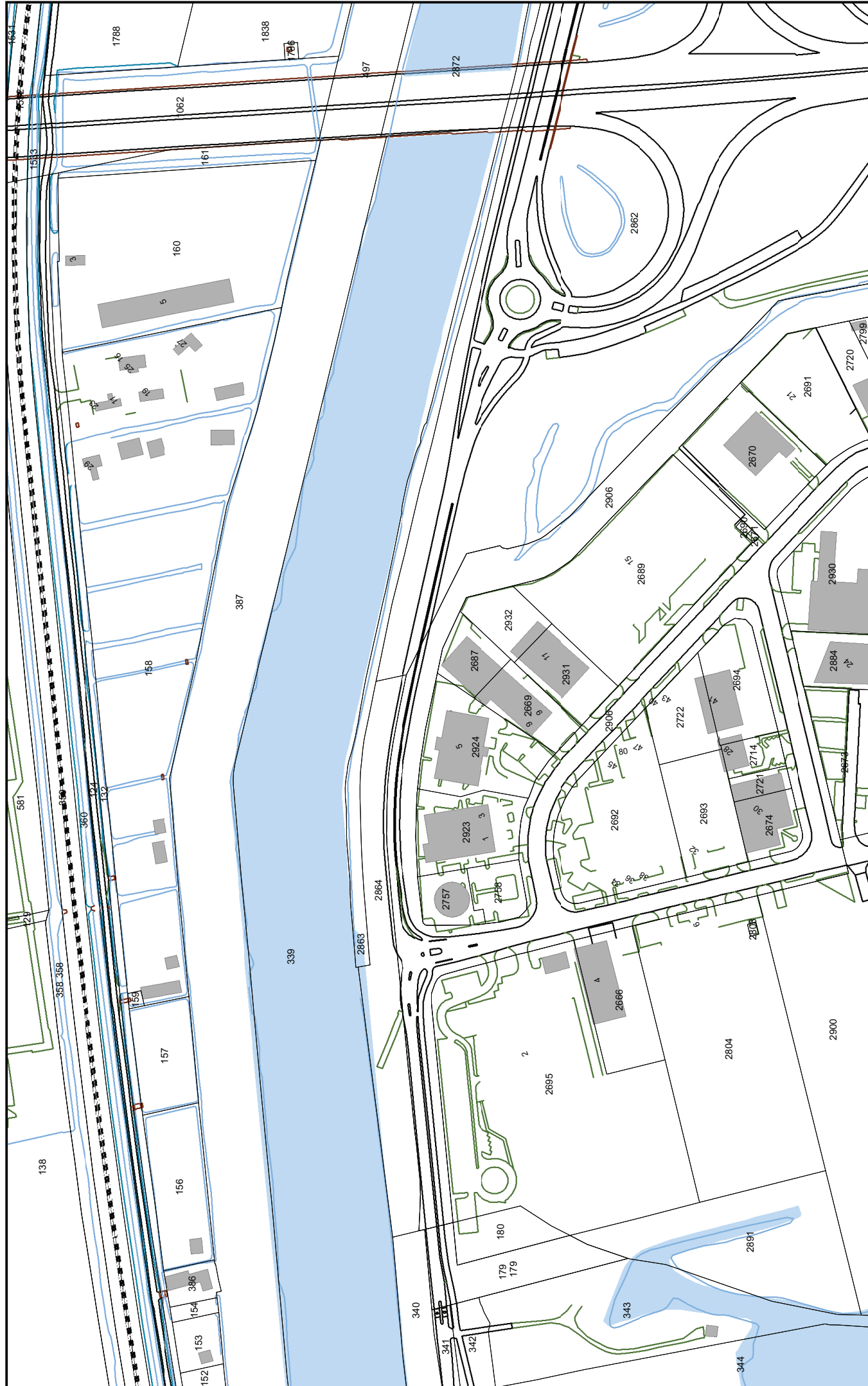
Formaat: A3


■ Ligplaatszone handmatig voortbewogen vaartuigen
■ Ligplaatszone beroepsvaart
■ Ligplaatszone open motorboten
■ Ligplaatszone passantenhavens, jachthavens, jachtwerf
■ Ligplaatszone motorboten
■ Uitspanningen
■ Veerpont

■ Geen ligplaatsverbod Waterschap Rivierland
■ Ligplaatszone beroepsvaart
■ Ligplaatszone open motorboten
■ Ligplaatszone passantenhavens, jachthavens, jachtwerf
■ Ligplaatszone motorboten
■ Uitspanningen
■ Veerpont




Hoewel bij de samenstelling van deze kaart de grootste zorgvuldigheid is betracht, kan Waterschap Rivierland niet garanderen dat de informatie compleet, actueel en/of accuraat is. Waterschap Rivierland aanvaardt dan ook geen enkele aansprakelijkheid voor schade ontstaan door gebruik van de informatie van deze kaart.

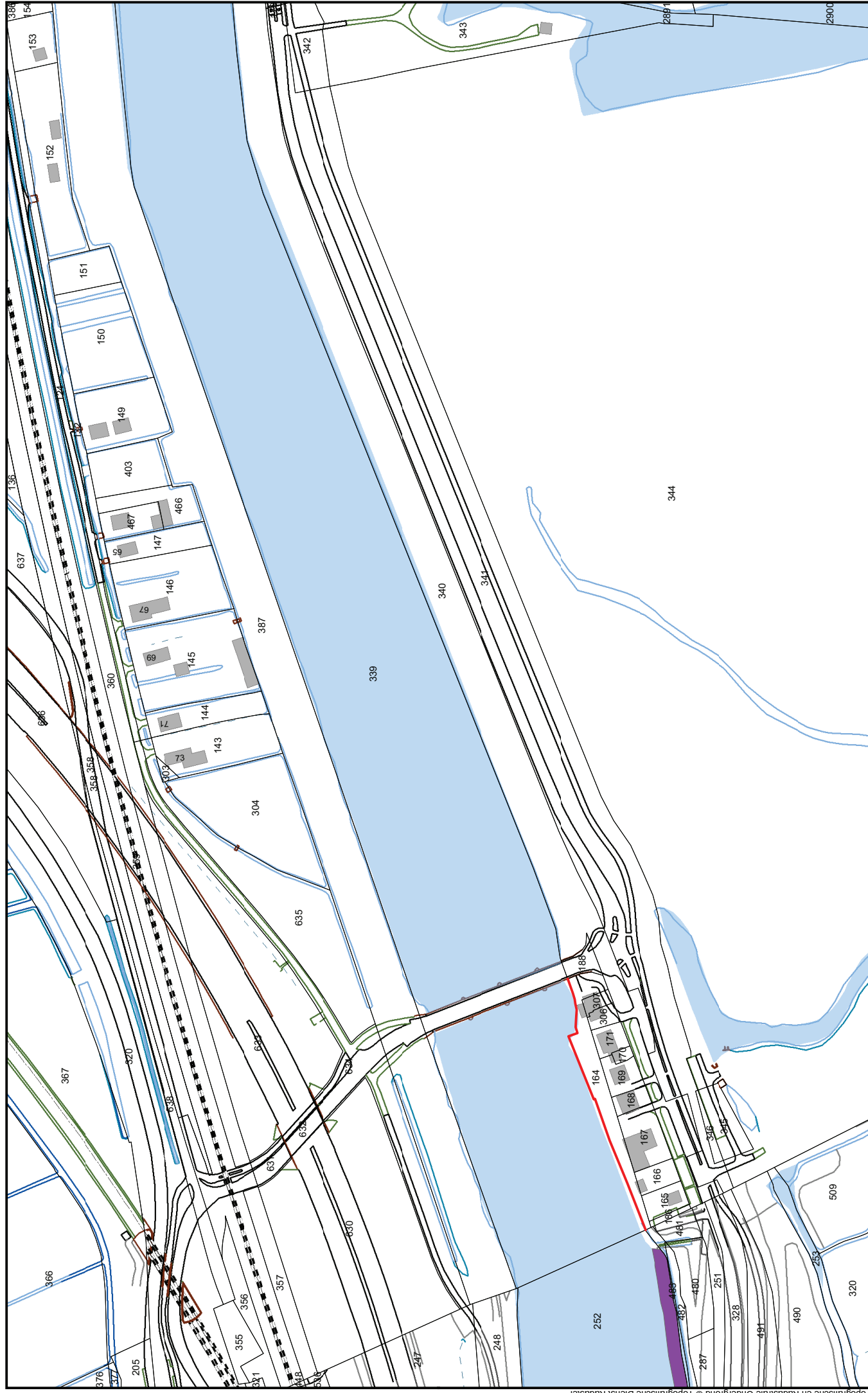



		Kaart 54 Gorinchem	
Getekend: JE	Verkeersbesluit ligplaatsen Linge 2011		
Datum: december 2011	Schaal: 1:2.000	Formaat: A3	

<ul style="list-style-type: none"> Geen ligplaatsverbod Waterschap Rivierland Ligplaatszone beroepsvaart Ligplaatszone open motorboten Ligplaatszone passantenhavens, jachthavens, jachtwerf Ligplaatszone motorboten Uitspanningen Veerpont 	<ul style="list-style-type: none"> Ligplaatszone handmatig voortbewogen vaartuigen Ligplaatszone beroepsvaart Ligplaatszone open motorboten Ligplaatszone passantenhavens, jachthavens, jachtwerf Ligplaatszone motorboten Uitspanningen Veerpont
------------------------------------------------------------------------------------------------------------------------------------------------------------------------------------------------------------------------------------------------------------------------------------------------------------------------------------------------------------------------------------------------------------------------------------------------------------------------------------------------------------------------------------------------------------------------------------------------------------------------------------------------------------------------------------------------------------------------------------------------------------------------------------------------------------------------------------------------------------------------------------------------------------------------------------------------------------------------------------------------------------------------------------------------------------------------------------------------------------------------------------------------------------------------------------------------------------------------------------------------------------------------------------------------------------------------------------------------------------	-----------------------------------------------------------------------------------------------------------------------------------------------------------------------------------------------------------------------------------------------------------------------------------------------------------------------------------------------------------------------------------------------------------------------------------------------------------------------------------------------------------------------------------------------------------------------------------------------------------------------------------------------------------------------------------------------------------------------------------------------------------------------------------------------------------------------------------------------------------------------------------------------------------------------------------------------------------------------------------------------------------------------------------------------------------------------------------------------------------------------------------------------------------------------------------------------------------------------------------------------------------------------------------------------------------------------------------------------------------------

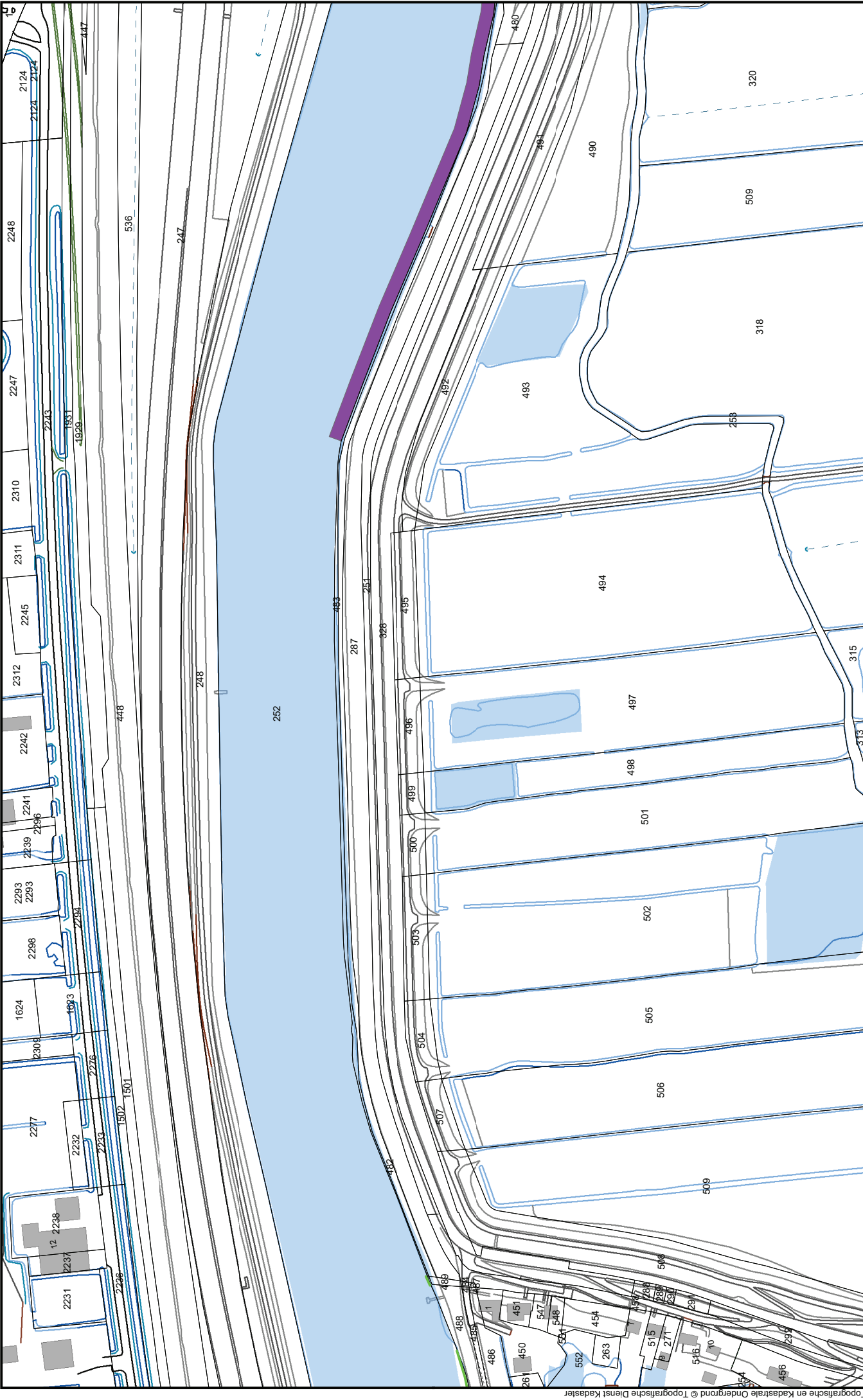



Topografische en Kadastreale Ondergrond © Topografische Dienst Kadaster
 Hoewel bij de samenstelling van deze kaart de grootste zorgvuldigheid is betracht, kan Waterschap Rivierland niet garanderen dat de informatie compleet, actueel en/of accuraat is. Waterschap Rivierland aanvaardt dan ook geen enkele aansprakelijkheid voor schade ontstaan door gebruik van de informatie van deze kaart.
















		Kaart 55 Gorinchem	
		Getekend: JE	Verkeersbesluit ligplaatsen Linge 2011
Datum: december 2011		Schaal: 1:2.000	
<p>Topografische en Kadasterse Ondergrond © Topografische Dienst Kadaster</p>		<p>Hoewel bij de samenstelling van deze kaart de grootste zorgvuldigheid is betracht, kan Waterschap Rivierland niet garanderen dat de informatie compleet, actueel en/of accuraat is. Waterschap Rivierland aanvaardt dan ook geen enkele aansprakelijkheid voor schade ontstaan door gebruik van de informatie van deze kaart.</p>	

- Geen ligplaatsverbod Waterschap Rivierland
- Ligplaatszone handmatig voortbewogen vaartuigen
- Ligplaatszone beroepsvaart
- Ligplaatszone open motorboten
- Ligplaatszone motorboten
- Ligplaatszone passantenhavens, jachthavens, jachtwerf
- Ligplaatszone woonboten
- Uitspanningen
- Veerpont



	Kaart 56 Gorinchem	
	Getekend: JE	Verkeersbesluit ligplaatsen Linge 2011
Datum: december 2011		Schaal: 1:2.000
		Formaat: A3

-  Ligplaatszone handmatig voortbewogen vaartuigen
-  Ligplaatszone beroepsvaart
-  Ligplaatszone open motorboten
-  Ligplaatszone motorboten
-  Ligplaatszone woonboten
-  Uitspanningen
-  Veerpont
-  Geen ligplaatsverbod Waterschap Rivierland
-  Ligplaatszone beroepsvaart
-  Ligplaatszone passantenhavens, jachthavens, jachtwerf
-  Ligplaatszone woonboten
-  Uitspanningen
-  Veerpont

N

Hoewel bij de samenstelling van deze kaart de grootste zorgvuldigheid is betracht, kan Waterschap Rivierland niet garanderen dat de informatie compleet, actueel en/of accuraat is. Waterschap Rivierland aanvaardt dan ook geen enkele aansprakelijkheid voor schade ontstaan door gebruik van de informatie van deze kaart.