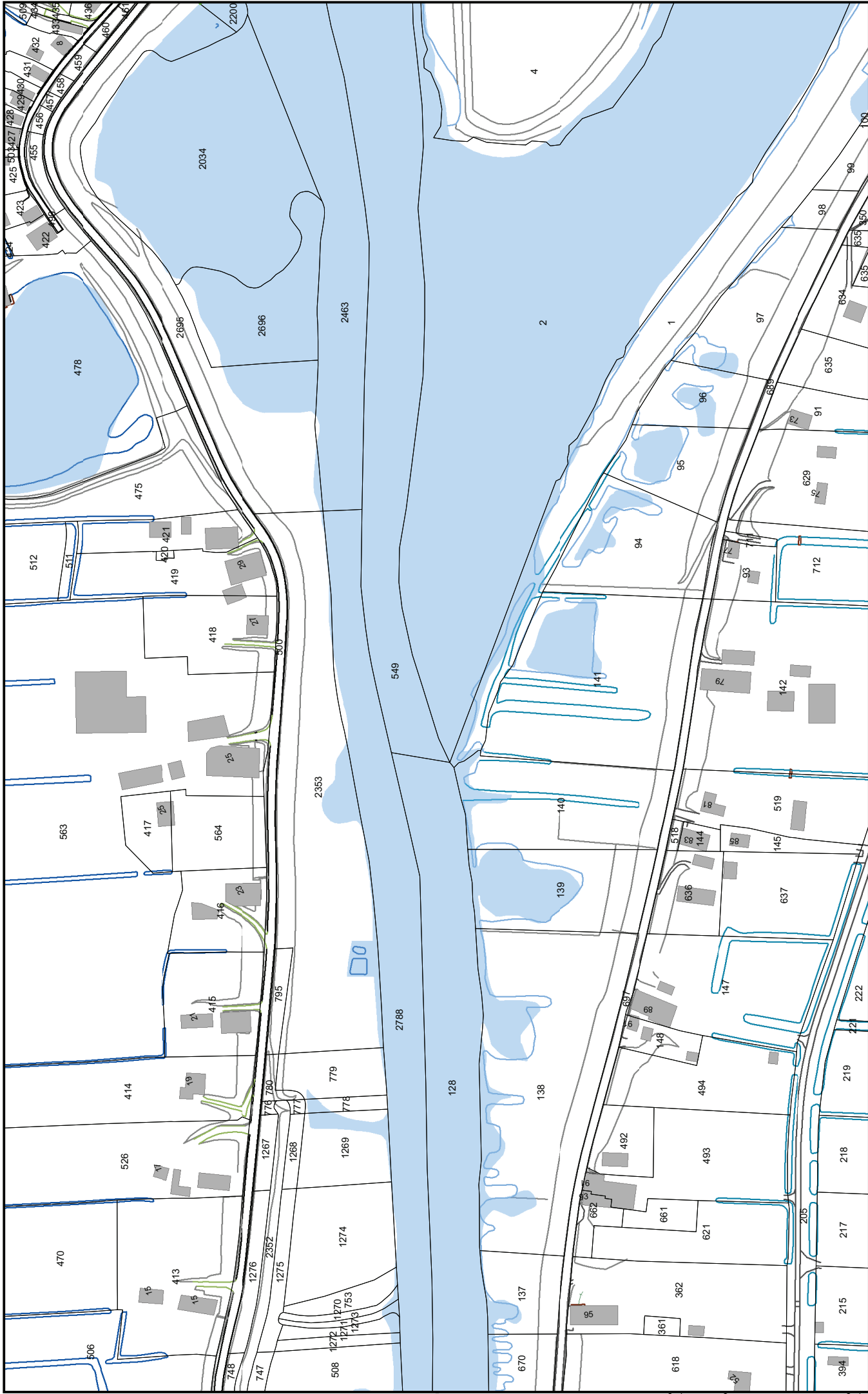


	Kaart 41 Kedichem	
	Getekend: JE	Verkeersbesluit ligplaatsen Linge 2011
Datum: december 2011		Schaal: 1:2.000
		Formaat: A3

- Ligplaatszone handmatig voortbewogen vaartuigen
- Ligplaatszone open motorboten
- Ligplaatszone motorboten
- Ligplaatszone passantenhavens, jachthavens, jachtwerf
- Ligplaatszone woonboten
- Uitspanningen
- Veerpont

Hoewel bij de samenstelling van deze kaart de grootste zorgvuldigheid is betracht, kan Waterschap Rivierland niet garanderen dat de informatie compleet, actueel en/of accuraat is. Waterschap Rivierland aanvaardt dan ook geen enkele aansprakelijkheid voor schade ontstaan door gebruik van de informatie van deze kaart.

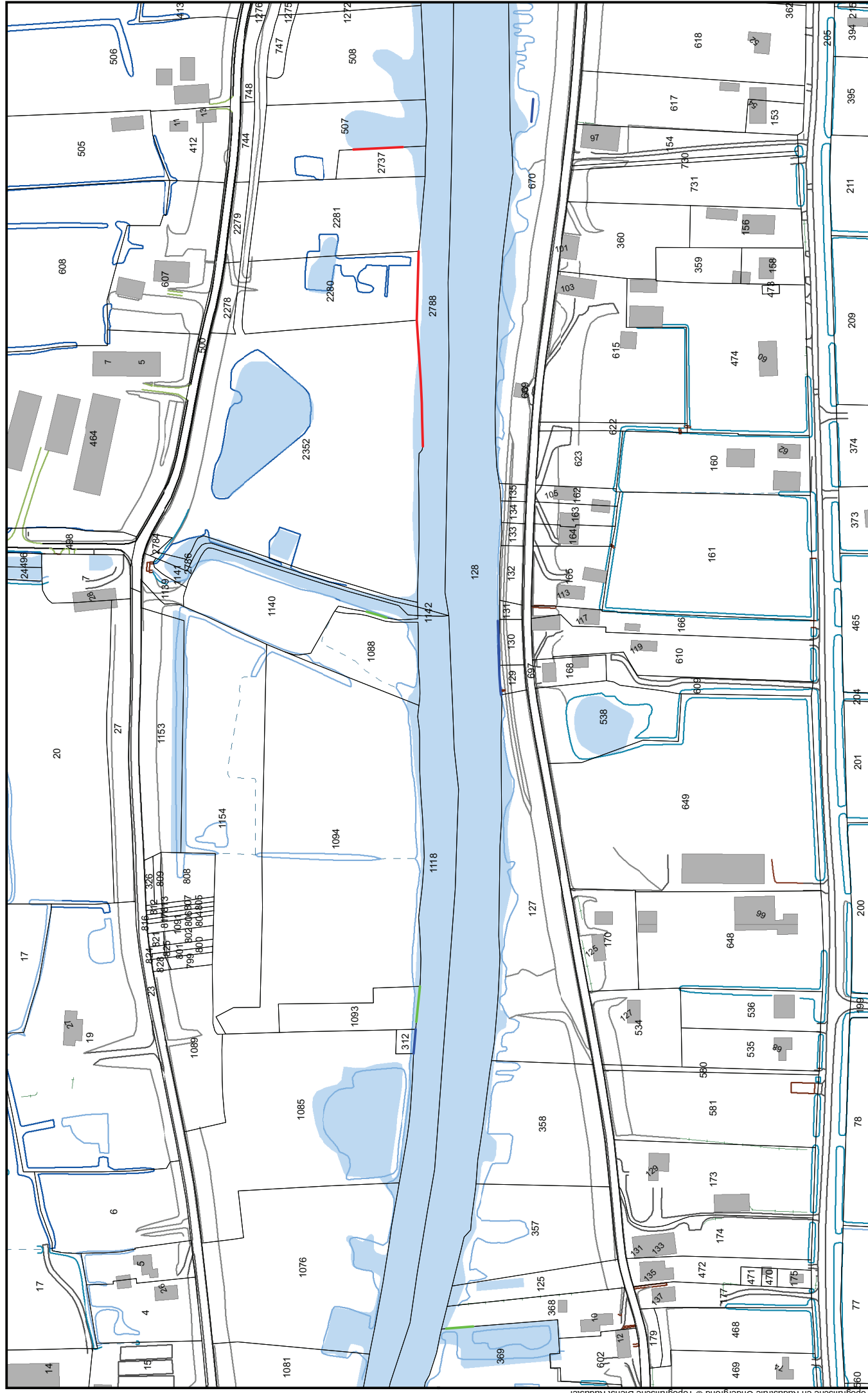




		Kaart 42 Kedichem	
		Getekend: JE	Verkeersbesluit ligplaatsen Linge 2011
Datum: december 2011		Schaal: 1:2.000	
		Formaat: A3	

- Ligplaatszone handmatig voortbewogen vaartuigen
- Ligplaatszone beroepsvaart
- Ligplaatszone open motorboten
- Ligplaatszone passantenhavens, jachthavens, jachtwerf
- Ligplaatszone motorboten
- Uitspanningen
- Veerpont
- Geen ligplaatsverbod Waterschap Rivierland

Topografische en Kadastrele Ondergrond © Topografische Dienst Kadaster

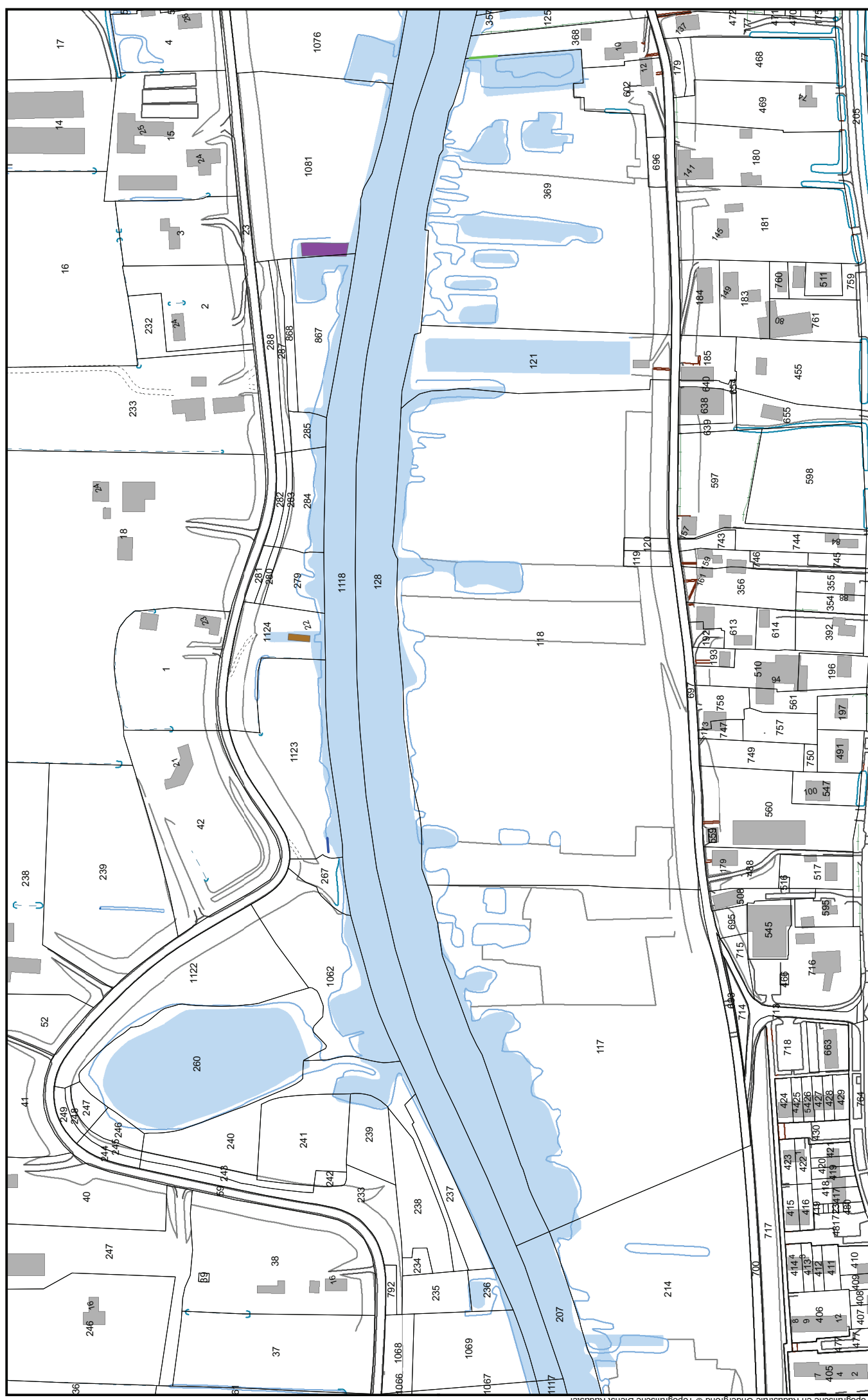
Hoewel bij de samenstelling van deze kaart de grootste zorgvuldigheid is betracht, kan Waterschap Rivierland niet garanderen dat de informatie compleet, actueel en/of accuraat is. Waterschap Rivierland aanvaardt dan ook geen enkele aansprakelijkheid voor schade ontstaan door gebruik van de informatie van deze kaart.




	Kaart 43 Kedichem	
	Getekend: JE	Verkeersbesluit ligplaatsen Linge 2011
Datum: december 2011		Schaal: 1:2.000
		Formaat: A3

- Ligplaatszone handmatig voortbewogen vaartuigen
- Ligplaatszone beroeisvaart
- Ligplaatszone open motorboten
- Ligplaatszone motorboten
- Ligplaatszone woornboten
- Uitspanningen
- Veerpont
- Geen ligplaatsverbod Waterschap Rivierland
- Ligplaatszone beroeisvaart
- Ligplaatszone passantenhavens, jachthavens, jachtwerf
- Ligplaatszone motorboten
- Uitspanningen
- Veerpont

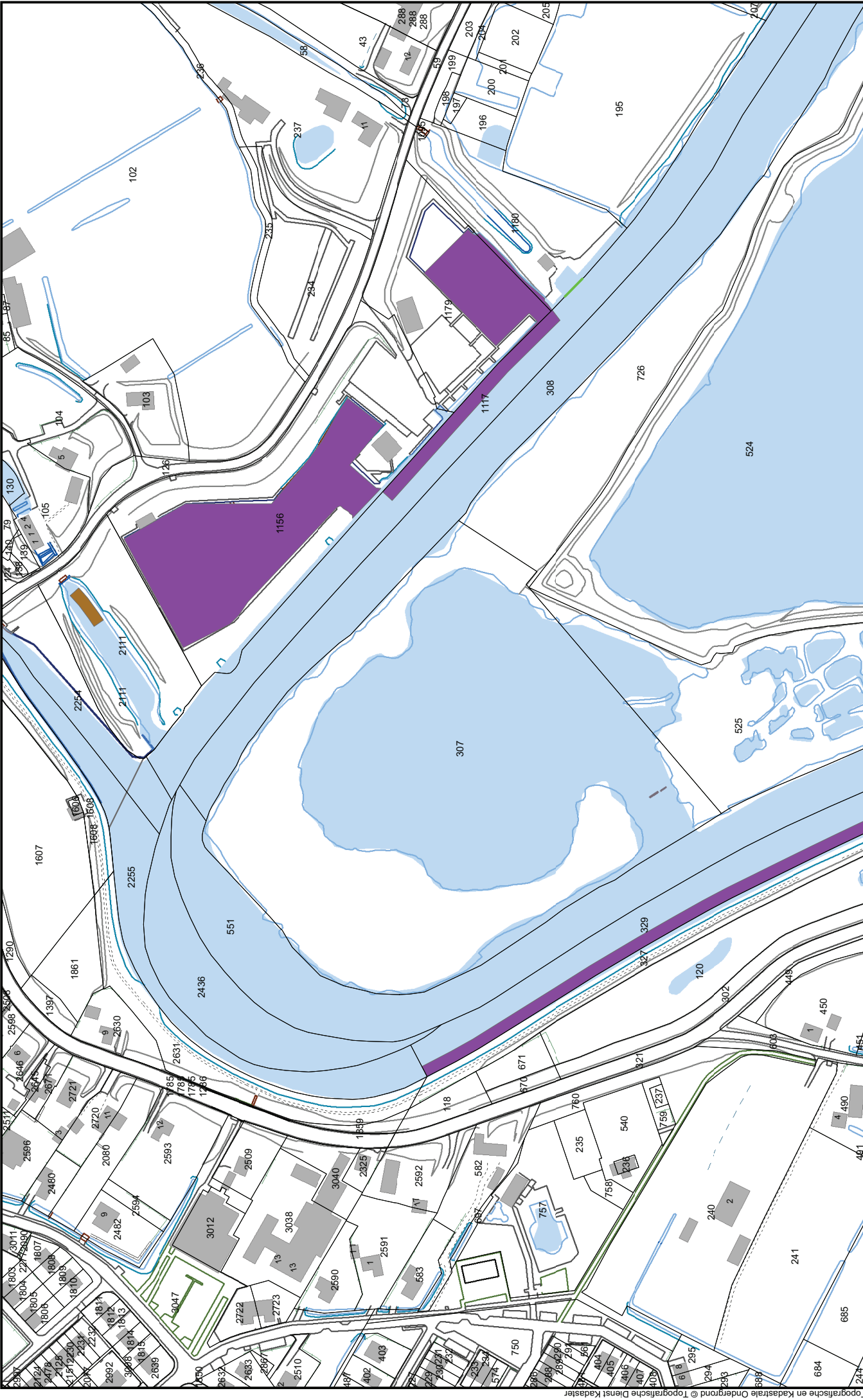
Hoewel bij de samenstelling van deze kaart de grootste zorgvuldigheid is betracht, kan Waterschap Rivierland niet garanderen dat de informatie compleet, actueel en/of accuraat is. Waterschap Rivierland aanvaardt dan ook geen enkele aansprakelijkheid voor schade ontstaan door gebruik van de informatie van deze kaart.











	Kaart 44 Arkel	
	Getekend: JE	Verkeersbesluit ligplaatsen Linge 2011
Datum: december 2011		Schaal: 1:2.000
		Formaat: A3

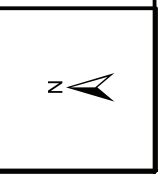
- Ligplaatszone handmatig voortbewogen vaartuigen
- Ligplaatszone open motorboten
- Ligplaatszone motorboten
- Ligplaatszone passantenhavens, jachthavens, jachtwerf
- Ligplaatszone woonboten
- Uitspanningen
- Veerpont
- Geen ligplaatsverbod Waterschap Rivierland
- Ligplaatszone beroepsvaart

Hoewel bij de samenstelling van deze kaart de grootste zorgvuldigheid is betracht, kan Waterschap Rivierland niet garanderen dat de informatie compleet, actueel en/of accuraat is. Waterschap Rivierland aanvaardt dan ook geen enkele aansprakelijkheid voor schade ontstaan door gebruik van de informatie van deze kaart.

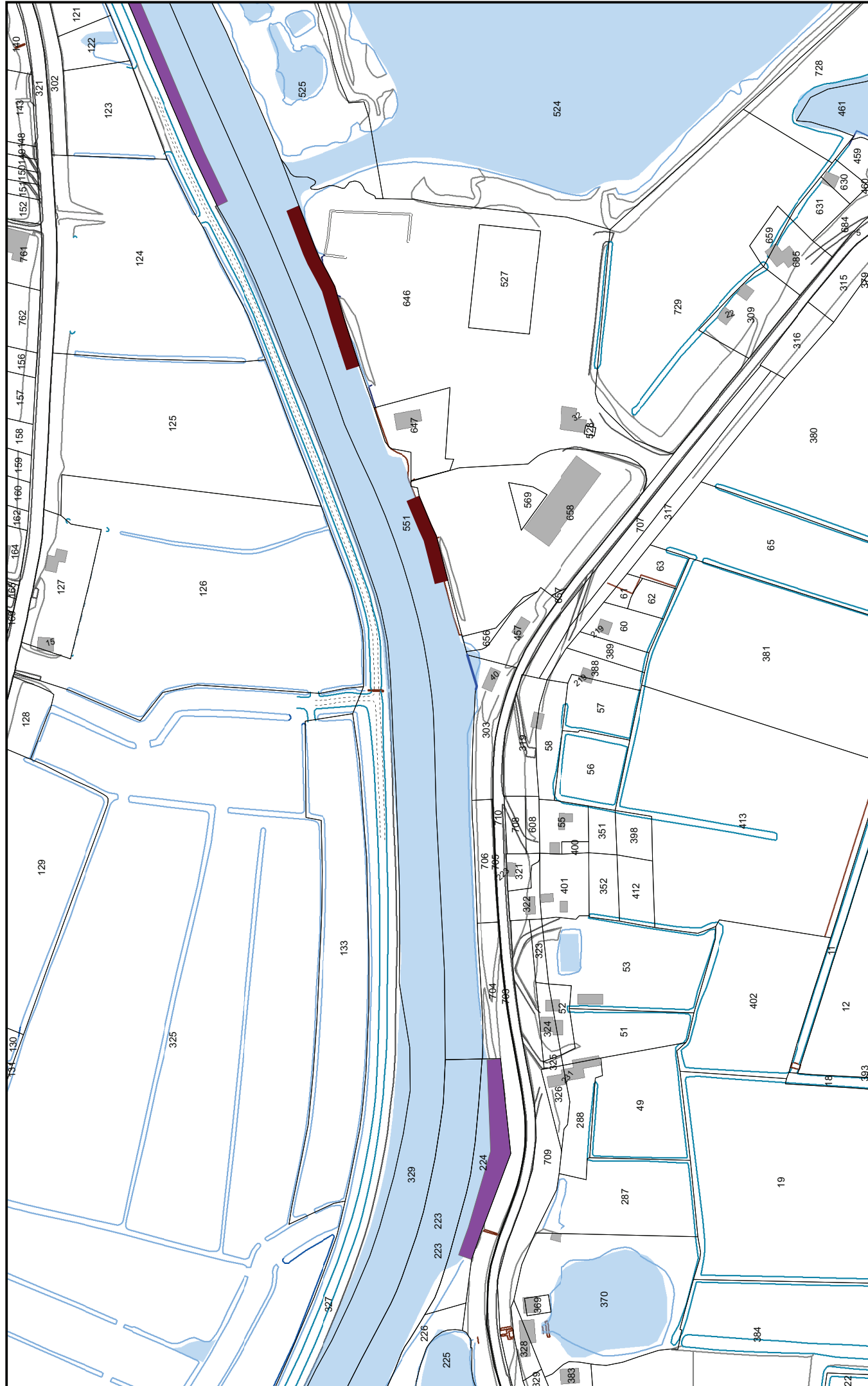



	Kaart 46 Arkel	
	Getekend: JE	Verkeersbesluit ligplaatsen Linge 2011
Datum: december 2011		Schaal: 1:2.000
		Formaat: A3

-  Ligplaatszone handmatig voortbewogen vaartuigen
-  Ligplaatszone open motorboten
-  Ligplaatszone beroeisvaart
-  Ligplaatszone passantenhavens, jachthavens, jachtwerf
-  Ligplaatszone woonboten
-  Uitspanningen
-  Veerpont



Hoewel bij de samenstelling van deze kaart de grootste zorgvuldigheid is betracht, kan Waterschap Rivierland niet garanderen dat de informatie compleet, actueel en/of accuraat is. Waterschap Rivierland aanvaardt dan ook geen enkele aansprakelijkheid voor schade ontstaan door gebruik van de informatie van deze kaart.

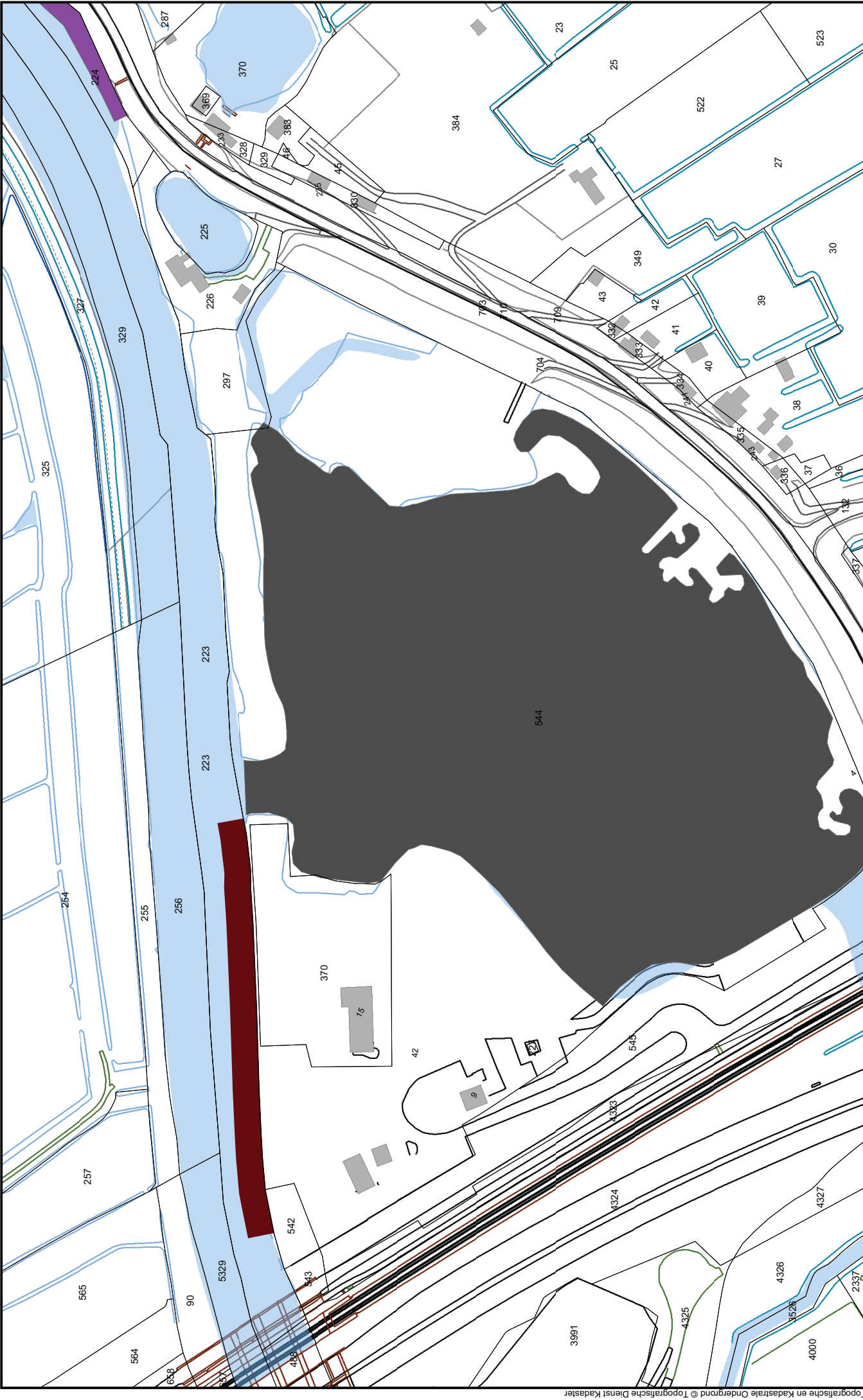




	Kaart 47 Spijk	
	Getekend: JE	Verkeersbesluit ligplaatsen Linge 2011
Datum: december 2011		Schaal: 1:2.000
		Formaat: A3

- Ligplaatszone handmatig voortbewogen vaartuigen
- Ligplaatszone beroepsvaart
- Ligplaatszone open motorboten
- Ligplaatszone motorboten
- Ligplaatszone voorboten
- Uitspanningen
- Veerpont

Hoewel bij de samenstelling van deze kaart de grootste zorgvuldigheid is betracht, kan Waterschap Rivierenland niet garanderen dat de informatie compleet, actueel en/of accuraat is. Waterschap Rivierenland aanvaardt dan ook geen enkele aansprakelijkheid voor schade ontstaan door gebruik van de informatie van deze kaart.





		Kaart 48 Spijk	
		Getekend: JE	Verkeersbesluit ligplaatsen Linge 2011
<p>Geen ligplaatsverbod Waterschap Rivierland</p> <p>Ligplaatszone handmatig voortbewogen vaartuigen</p> <p>Ligplaatszone beroeisvaart</p> <p>Ligplaatszone open motorboten</p> <p>Ligplaatszone motorboten</p> <p>Ligplaatszone passantenhavens, jachthavens, jachtwerf</p> <p>Ligplaatszone woonboten</p> <p>Uitspanningen</p> <p>Veerpont</p>		Datum: december 2011	Schaal: 1:2.000
		Formaat: A3	

Hoewel bij de samenstelling van deze kaart de grootste zorgvuldigheid is betracht, kan Waterschap Rivierland niet garanderen dat de informatie compleet, actueel en/of accuraat is. Waterschap Rivierland aanvaardt dan ook geen enkele aansprakelijkheid voor schade ontstaan door gebruik van de informatie van deze kaart.