
		<b>Kaart 32 Leerdam</b>	
<b>Getekend: JE</b>	<b>Verkeersbesluit ligplaatsen Linge 2011</b>		
<b>Datum: december 2011</b>	<b>Schaal: 1:2.000</b>		<b>Formaat: A3</b>

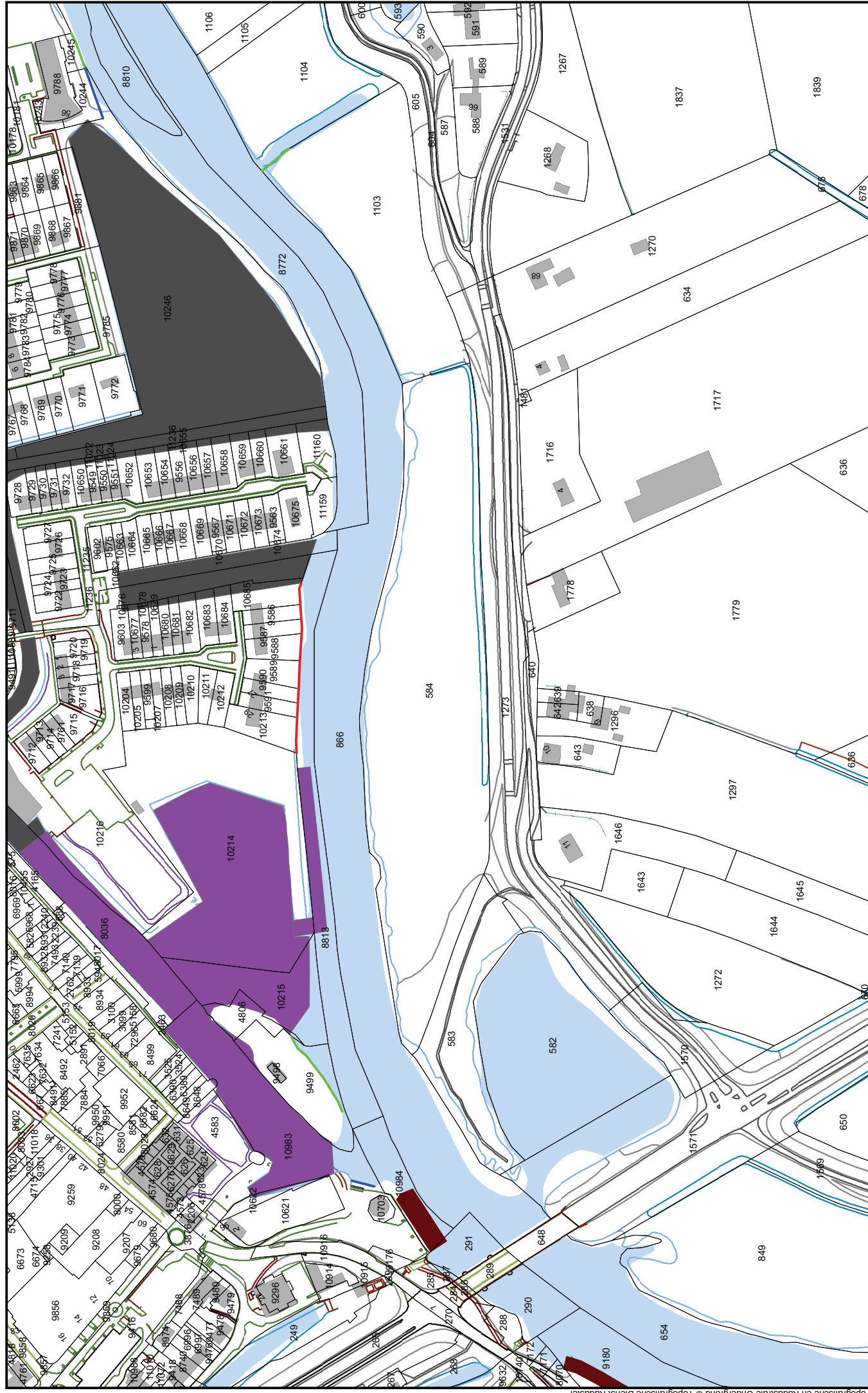
<ul style="list-style-type: none"> <li><span style="display: inline-block; width: 10px; height: 10px; background-color: grey; border: 1px solid black; margin-right: 5px;"></span> Geen ligplaatsverbod Waterschap Rivierland</li> <li><span style="display: inline-block; width: 10px; height: 10px; background-color: blue; border: 1px solid black; margin-right: 5px;"></span> Ligplaatszone handmatig voortbewogen vaartuigen</li> <li><span style="display: inline-block; width: 10px; height: 10px; background-color: red; border: 1px solid black; margin-right: 5px;"></span> Ligplaatszone beroepsvaart</li> <li><span style="display: inline-block; width: 10px; height: 10px; background-color: green; border: 1px solid black; margin-right: 5px;"></span> Ligplaatszone open motorboten</li> <li><span style="display: inline-block; width: 10px; height: 10px; background-color: purple; border: 1px solid black; margin-right: 5px;"></span> Ligplaatszone passantenhavens, jachthavens, jachtwerf</li> <li><span style="display: inline-block; width: 10px; height: 10px; background-color: orange; border: 1px solid black; margin-right: 5px;"></span> Ligplaatszone motorboten</li> <li><span style="display: inline-block; width: 10px; height: 10px; background-color: yellow; border: 1px solid black; margin-right: 5px;"></span> Ligplaatszone woonboten</li> <li><span style="display: inline-block; width: 10px; height: 10px; background-color: lightgrey; border: 1px solid black; margin-right: 5px;"></span> Uitspanningen</li> <li><span style="display: inline-block; width: 10px; height: 10px; background-color: yellow; border: 1px solid black; margin-right: 5px;"></span> Veerpont</li> </ul>	<ul style="list-style-type: none"> <li><span style="display: inline-block; width: 10px; height: 10px; background-color: grey; border: 1px solid black; margin-right: 5px;"></span> Ligplaatszone handmatig voortbewogen vaartuigen</li> <li><span style="display: inline-block; width: 10px; height: 10px; background-color: red; border: 1px solid black; margin-right: 5px;"></span> Ligplaatszone beroepsvaart</li> <li><span style="display: inline-block; width: 10px; height: 10px; background-color: green; border: 1px solid black; margin-right: 5px;"></span> Ligplaatszone open motorboten</li> <li><span style="display: inline-block; width: 10px; height: 10px; background-color: purple; border: 1px solid black; margin-right: 5px;"></span> Ligplaatszone passantenhavens, jachthavens, jachtwerf</li> <li><span style="display: inline-block; width: 10px; height: 10px; background-color: orange; border: 1px solid black; margin-right: 5px;"></span> Ligplaatszone motorboten</li> <li><span style="display: inline-block; width: 10px; height: 10px; background-color: yellow; border: 1px solid black; margin-right: 5px;"></span> Ligplaatszone woonboten</li> <li><span style="display: inline-block; width: 10px; height: 10px; background-color: lightgrey; border: 1px solid black; margin-right: 5px;"></span> Uitspanningen</li> <li><span style="display: inline-block; width: 10px; height: 10px; background-color: yellow; border: 1px solid black; margin-right: 5px;"></span> Veerpont</li> </ul>
--	--


  



Topografische en Kadastreale Ondergrond © Topografische Dienst Kadaster

Hoewel bij de samenstelling van deze kaart de grootste zorgvuldigheid is betracht, kan Waterschap Rivierland niet garanderen dat de informatie compleet, actueel en/of accuraat is. Waterschap Rivierland aanvaardt dan ook geen enkele aansprakelijkheid voor schade ontstaan door gebruik van de informatie van deze kaart.

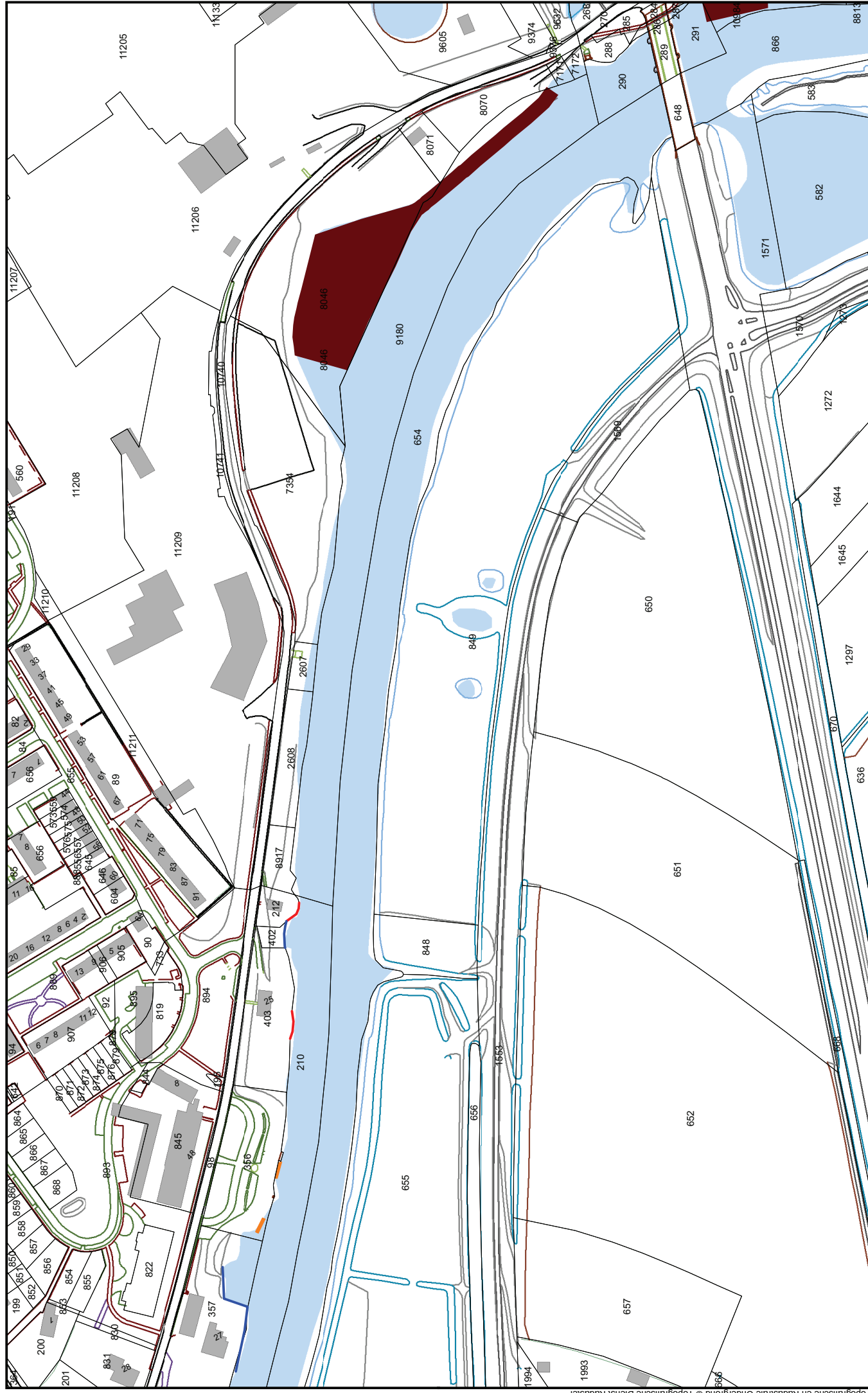




	Kaart 33 Leerdam	
	Getekend: JE	Verkeersbesluit ligplaatsen Linge 2011
Datum: december 2011		Schaal: 1:2.000
		Formaat: A3

- Ligplaatszone handmatig voortbewogen vaartuigen
- Ligplaatszone open motorboten
- Ligplaatszone motorboten
- Geen ligplaatsverbod Waterschap Rivierland
- Ligplaatszone beroepsvaart
- Ligplaatszone passanten/havens, jachthavens, jachtwerf
- Ligplaatszone woonboten
- Uitspanningen
- Veerpont



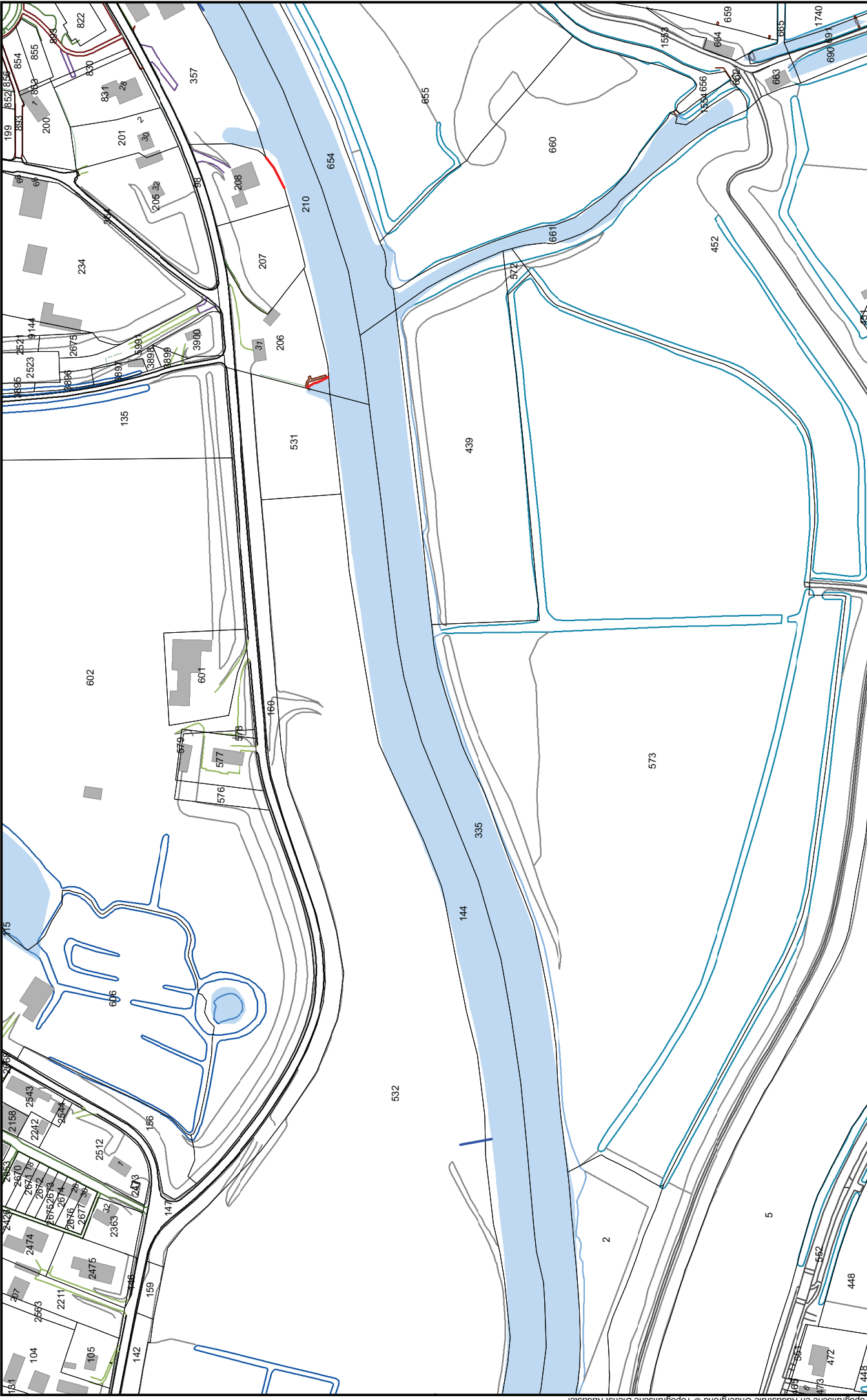
Hoewel bij de samenstelling van deze kaart de grootste zorgvuldigheid is betracht, kan Waterschap Rivierland niet garanderen dat de informatie compleet, actueel en/of accuraat is. Waterschap Rivierland aanvaardt dan ook geen enkele aansprakelijkheid voor schade ontstaan door gebruik van de informatie van deze kaart.





	Kaart 34 Leerdam	
	Getekend: JE	Verkeersbesluit ligplaatsen Linge 2011
Datum: december 2011		Schaal: 1:2.000
		Formaat: A3

- Geen ligplaatsverbod Waterschap Rivierland
- Ligplaatszone handmatig voortbewogen vaartuigen
- Ligplaatszone beroepsvaart
- Ligplaatszone open motorboten
- Ligplaatszone passantenhavens, jachthavens, jachtwerf
- Ligplaatszone motorboten
- Ligplaatszone woonboten
- Uitspanningen
- Veerpont

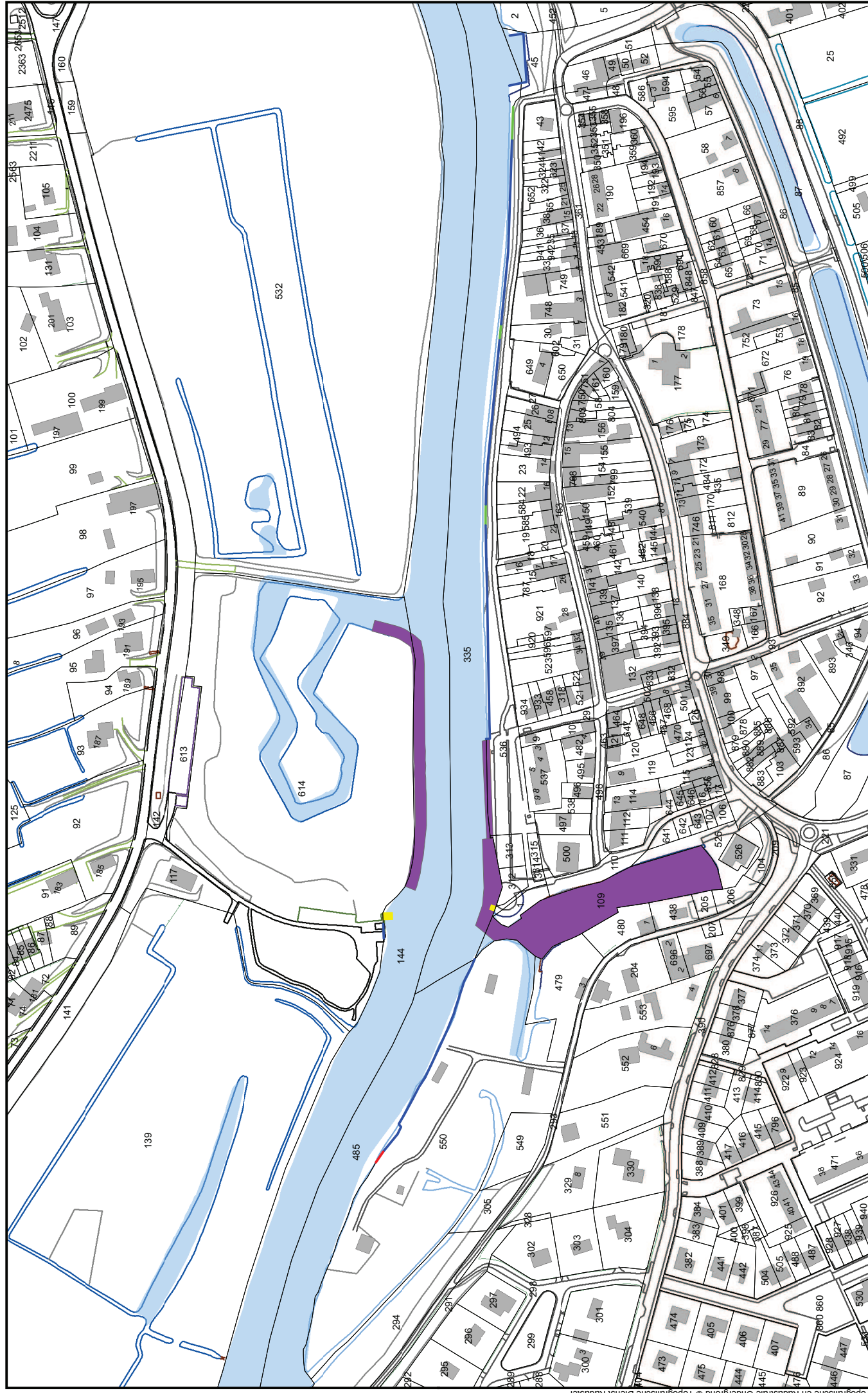
Hoewel bij de samenstelling van deze kaart de grootste zorgvuldigheid is betracht, kan Waterschap Rivierland niet garanderen dat de informatie compleet, actueel en/of accuraat is. Waterschap Rivierland aanvaardt dan ook geen enkele aansprakelijkheid voor schade ontstaan door gebruik van de informatie van deze kaart.




		<b>Kaart 35 Leerdam</b>	
<b>Getekend: JE</b>	<b>Verkeersbesluit ligplaatsen Linge 2011</b>		
<b>Datum: december 2011</b>		<b>Schaal: 1:2.000</b>	
			

- Ligplaatszone handmatig voortbewogen vaartuigen
- Ligplaatszone beroepsvaart
- Ligplaatszone open motorboten
- Ligplaatszone motorboten
- Ligplaatszone woonboten
- Uitspanningen
- Veerpont

Hoewel bij de samenstelling van deze kaart de grootste zorgvuldigheid is betracht, kan Waterschap Rivierenland niet garanderen dat de informatie compleet, actueel en/of accuraat is. Waterschap Rivierenland aanvaardt dan ook geen enkele aansprakelijkheid voor schade ontstaan door gebruik van de informatie van deze kaart.

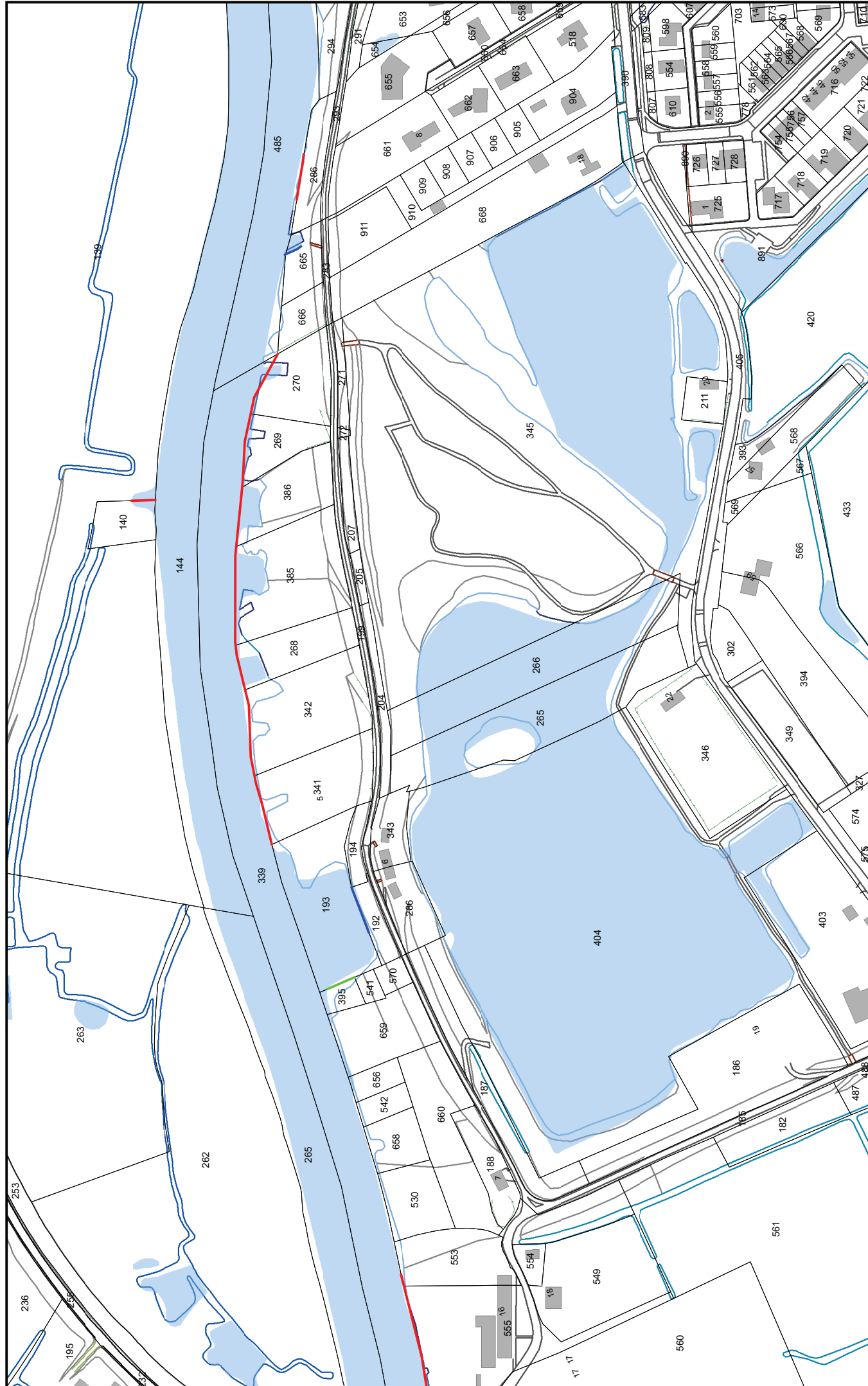



		<b>Kaart 36 Heukelum</b>	
<b>Getekend: JE</b>	<b>Verkeersbesluit ligplaatsen Linge 2011</b>		
<b>Datum: december 2011</b>		<b>Schaal: 1:2.000</b>	
		<b>Formaat: A3</b>	

- Geen ligplaatsverbod Waterschap Rivierland
- Ligplaatszone beroepsvaart
- Ligplaatszone passantenhavens, jachthavens, jachtwerf
- Ligplaatszone motorboten
- Ligplaatszone woonboten
- Uitspanningen
- Veerpont

Hoewel bij de samenstelling van deze kaart de grootste zorgvuldigheid is betracht, kan Waterschap Rivierland niet garanderen dat de informatie compleet, actueel en/of accuraat is. Waterschap Rivierland aanvaardt dan ook geen enkele aansprakelijkheid voor schade ontstaan door gebruik van de informatie van deze kaart.

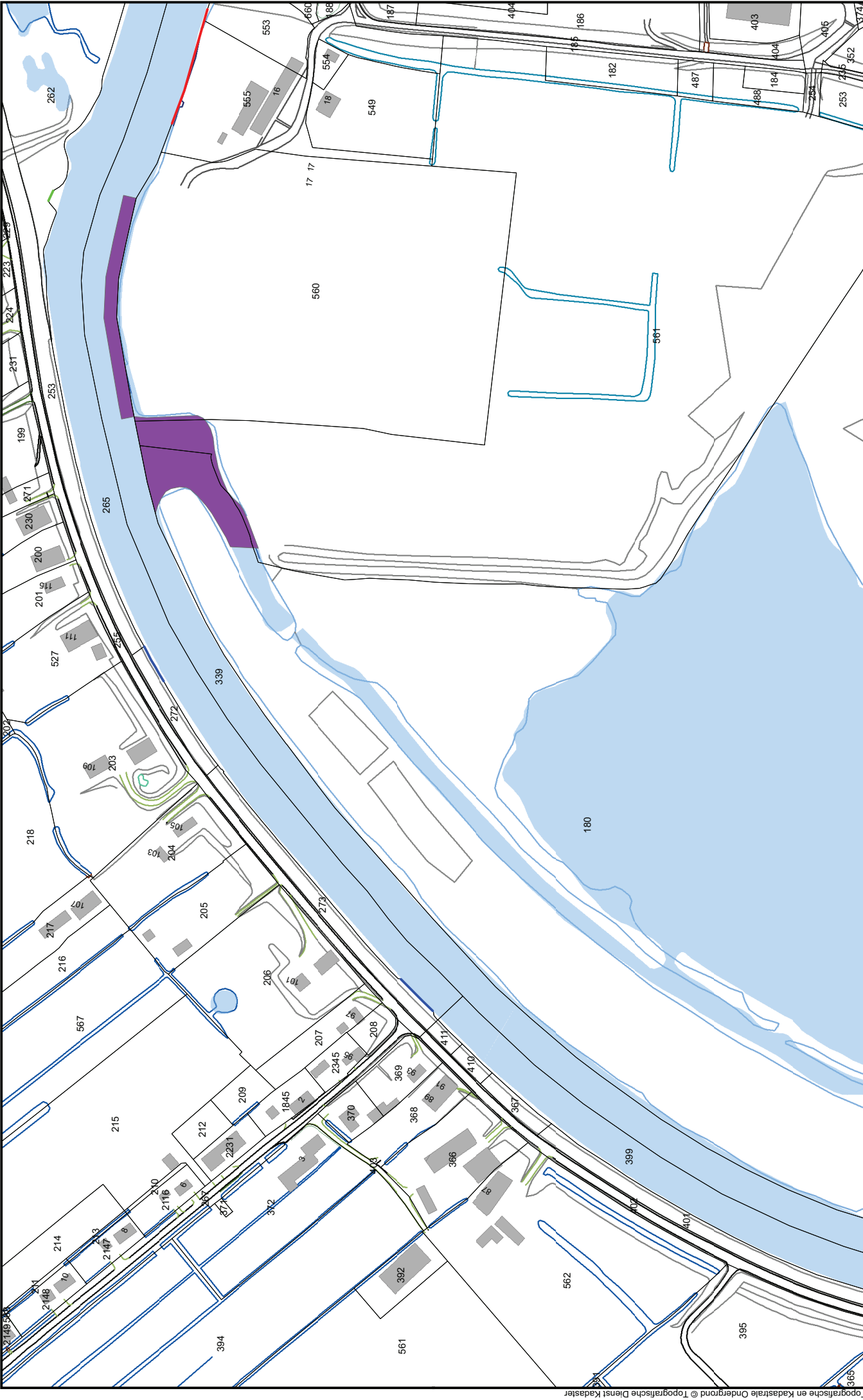





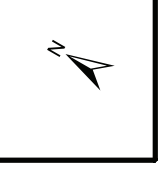
	Kaart 37 Heukelum	
	Getekend: JE	Verkeersbesluit ligplaatsen Linge 2011
Datum: december 2011		Schaal: 1:2.000
		Formaat: A3

- Ligplaatszone handmatig voortbewogen vaartuigen
- Ligplaatszone open motorboten
- Ligplaatszone motorboten
- Ligplaatszone passantenhavens, jachthavens, jachtwerf
- Ligplaatszone woonboten
- Uitspanningen
- Veerpont

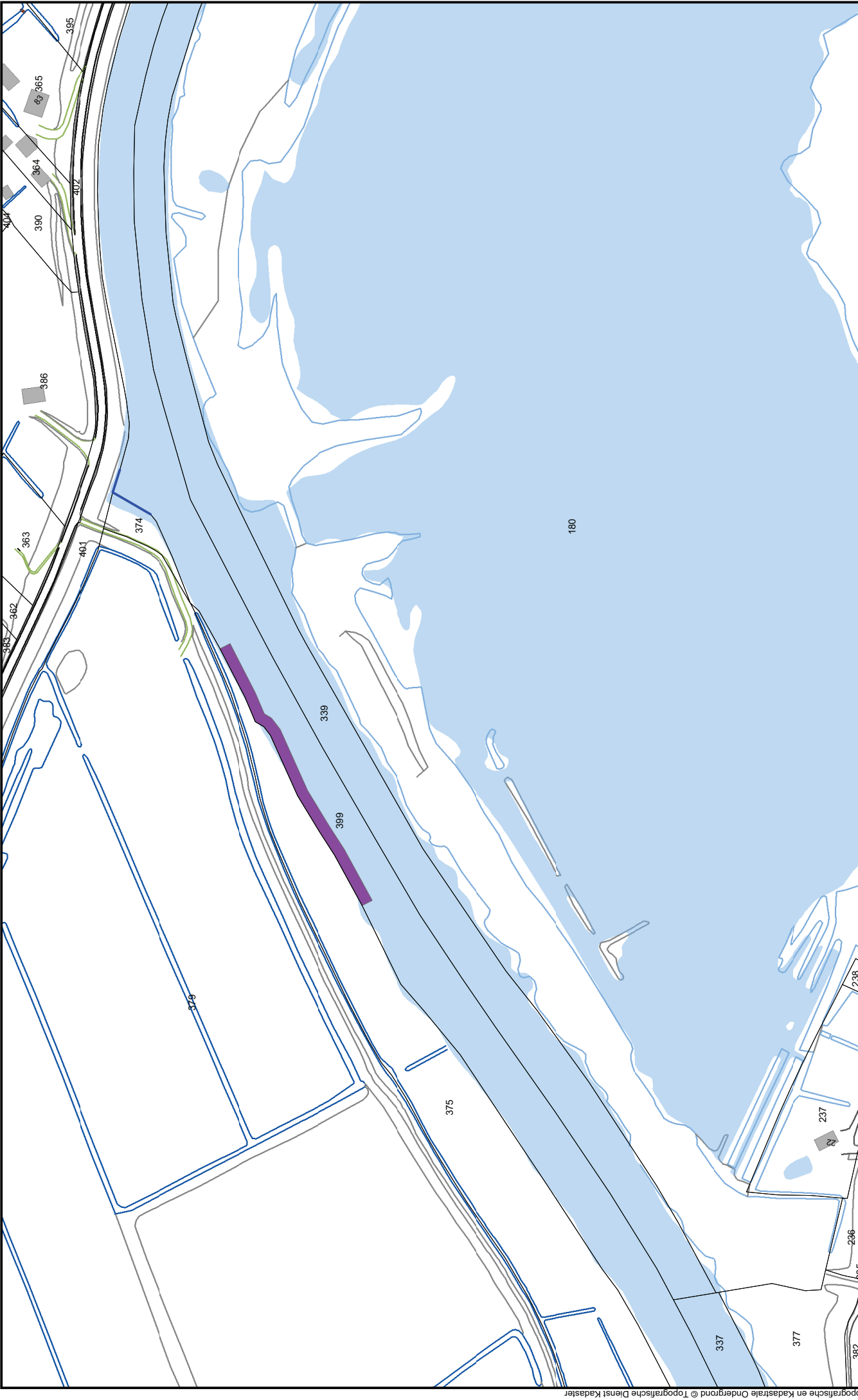
Hoewel bij de samenstelling van deze kaart de grootste zorgvuldigheid is betracht, kan Waterschap Rivierland niet garanderen dat de informatie compleet, actueel en/of accuraat is. Waterschap Rivierland aanvaardt dan ook geen enkele aansprakelijkheid voor schade ontstaan door gebruik van de informatie van deze kaart.



		Kaart 38 Heukelum	
		Getekend: JE	Verkeersbesluit ligplaatsen Linge 2011
Datum: december 2011		Schaal: 1:2.000	
<p> <span style="color: blue;">■</span> Ligplaatszone handmatig voortbewogen vaartuigen  <span style="color: green;">■</span> Ligplaatszone beroepsvaart  <span style="color: purple;">■</span> Ligplaatszone open motorboten  <span style="color: red;">■</span> Ligplaatszone motorboten  <span style="color: orange;">■</span> Ligplaatszone woonboten  <span style="color: yellow;">■</span> Uitspanningen  <span style="color: black;">■</span> Veerpont         </p>		<p> <span style="color: grey;">■</span> Geen ligplaatsverbod Waterschap Rivierenland  <span style="color: brown;">■</span> Ligplaatszone beroepsvaart  <span style="color: purple;">■</span> Ligplaatszone passantenhavens, jachthavens, jachtwerf  <span style="color: orange;">■</span> Ligplaatszone woonboten  <span style="color: yellow;">■</span> Uitspanningen  <span style="color: yellow;">■</span> Veerpont         </p>	



Hoewel bij de samenstelling van deze kaart de grootste zorgvuldigheid is betracht, kan Waterschap Rivierenland niet garanderen dat de informatie compleet, actueel en/of accuraat is. Waterschap Rivierenland aanvaardt dan ook geen enkele aansprakelijkheid voor schade ontstaan door gebruik van de informatie van deze kaart.



Kaart 39 Heulelum	
Getekend: JE	Verkeersbesluit ligplaatsen Linge 2011
Datum: december 2011	Schaal: 1:2.000
Formaat: A3	




Geen ligplaatsverbod Waterschap Rivierenland	■
Ligplaatszone beroepsvaart	■
Ligplaatszone passantenhavens, jachthavens, jachtwerf	■
Ligplaatszone motorboten	■
Ligplaatszone voorboten	■
Uitspanningen	■
Veerpont	■
Ligplaatszone handmatig voortbewogen vaartuigen	■
Ligplaatszone open motorboten	■
Ligplaatszone motorboten	■
















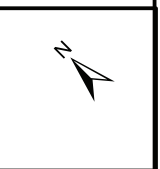
Hoewel bij de samenstelling van deze kaart de grootste zorgvuldigheid is betracht, kan Waterschap Rivierenland niet garanderen dat de informatie compleet, actueel en/of accuraat is. Waterschap Rivierenland aanvaardt dan ook geen enkele aansprakelijkheid voor schade ontstaan door gebruik van de informatie van deze kaart.

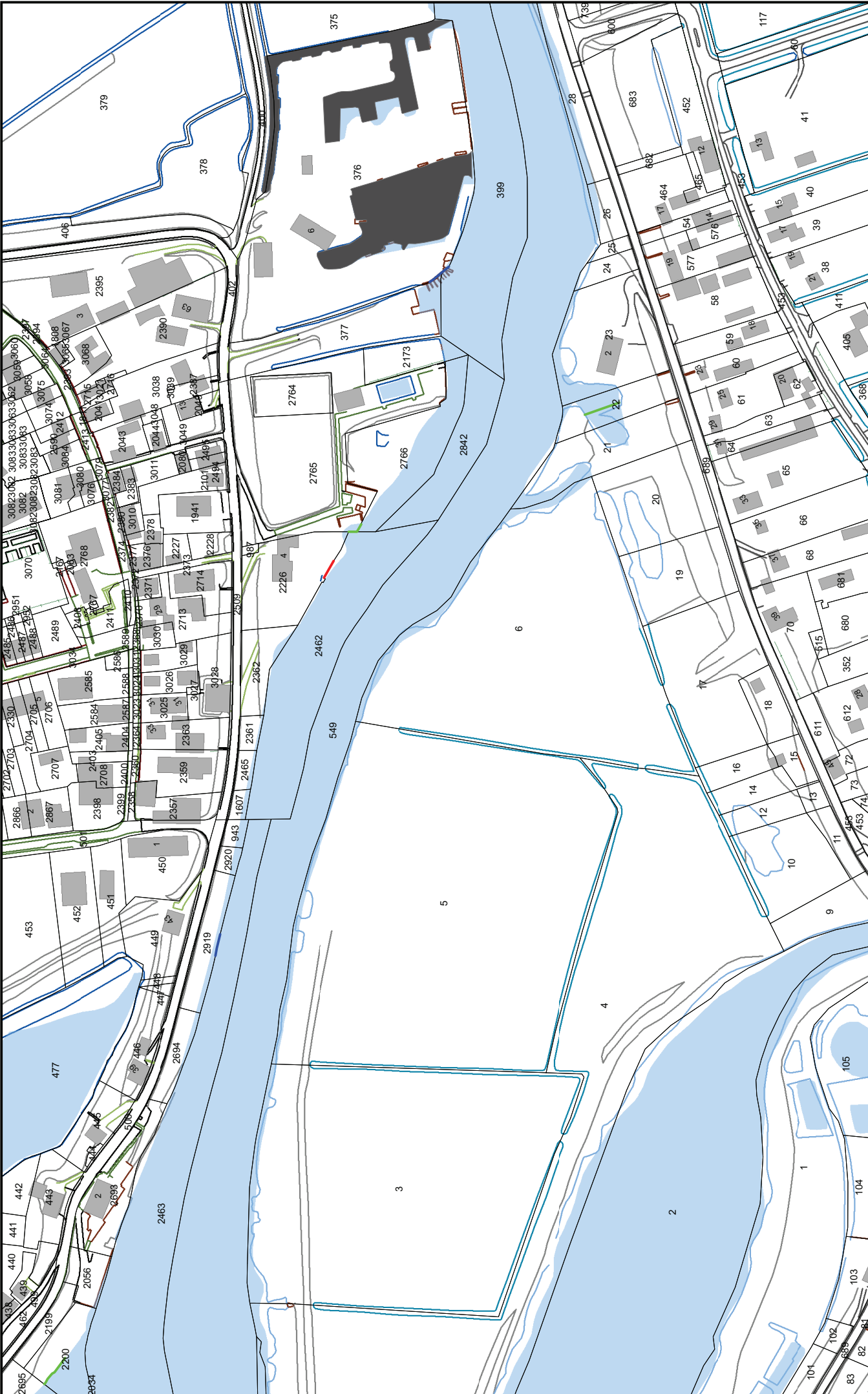





	Kaart 40 Heukelum	
	Getekend: JE	Verkeersbesluit ligplaatsen Linge 2011
Datum: december 2011		Schaal: 1:2.000
		Formaat: A3

-  Ligplaatszone handmatig voortbewogen vaartuigen
-  Ligplaatszone beroepsvaart
-  Ligplaatszone open motorboten
-  Ligplaatszone motorboten
-  Ligplaatszone woonboten
-  Uitspanningen
-  Veerpont
-  Geen ligplaatsverbod Waterschap Rivierland
-  Ligplaatszone beroepsvaart
-  Ligplaatszone passantenhavens, jachthavens, jachtwerf
-  Ligplaatszone motorboten
-  Uitspanningen
-  Veerpont





	Kaart 41 Kedichem	
	Getekend: JE	Verkeersbesluit ligplaatsen Linge 2011
Datum: december 2011		Schaal: 1:2.000
		Formaat: A3

- Ligplaatszone handmatig voortbewogen vaartuigen
- Ligplaatszone open motorboten
- Ligplaatszone motorboten
- Ligplaatszone passantenhavens, jachthavens, jachtwerf
- Ligplaatszone woonboten
- Uitspanningen
- Veerpont

Hoewel bij de samenstelling van deze kaart de grootste zorgvuldigheid is betracht, kan Waterschap Rivierland niet garanderen dat de informatie compleet, actueel en/of accuraat is. Waterschap Rivierland aanvaardt dan ook geen enkele aansprakelijkheid voor schade ontstaan door gebruik van de informatie van deze kaart.