

	Kaart 01 Korne	
	Getekend: JE	Verkeersbesluit ligplaatsen Linge 2011
Datum: december 2011		Schaal: 1:2.000
		Formaat: A3

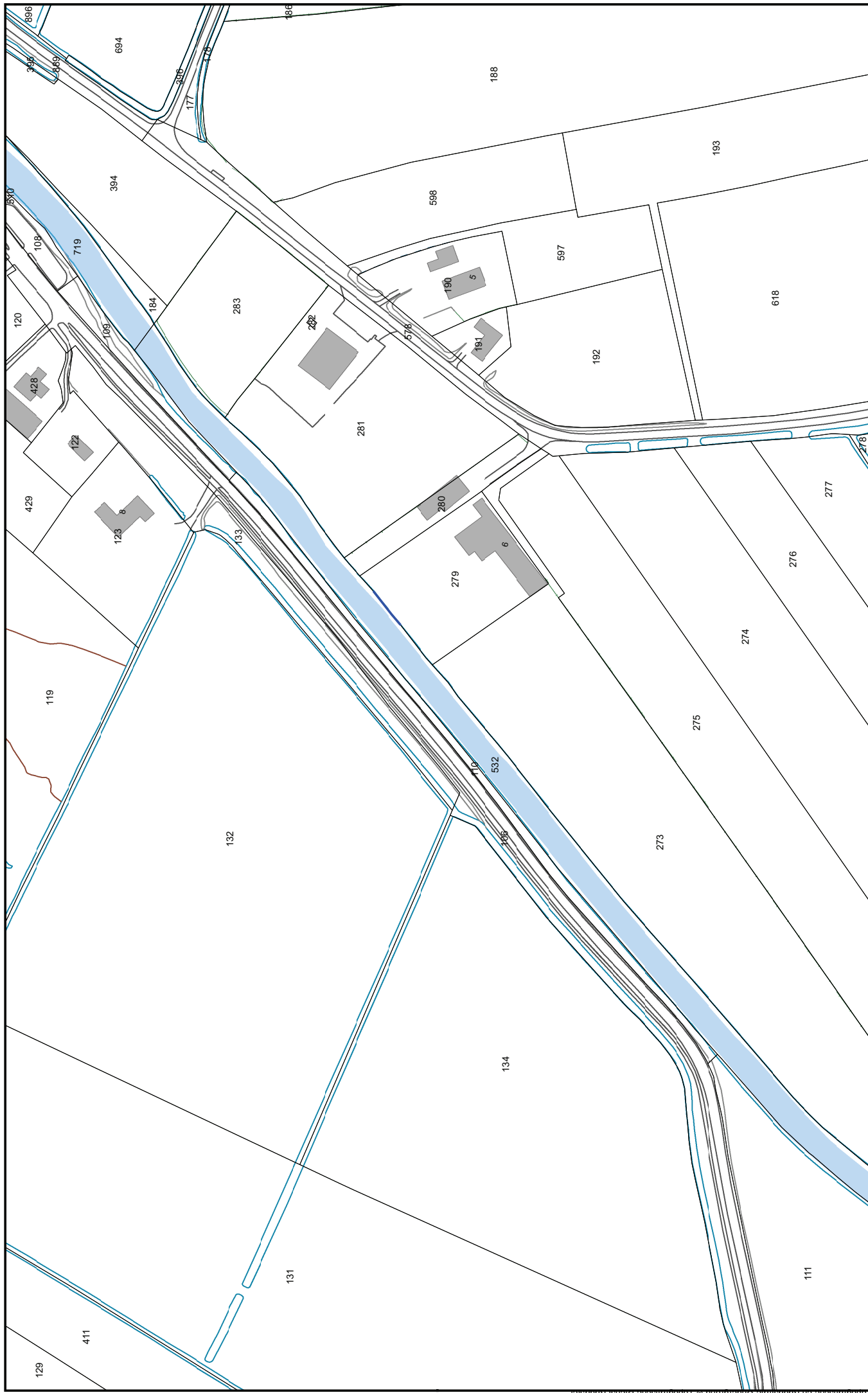
Hoewel bij de samenstelling van deze kaart de grootste zorgvuldigheid is betracht, kan Waterschap Rivierland niet garanderen dat de informatie compleet, actueel en/of accuraat is. Waterschap Rivierland aanvaardt dan ook geen enkele aansprakelijkheid voor schade ontstaan door gebruik van de informatie van deze kaart.












	Kaart 02 Korne	
	Getekend: JE	Verkeersbesluit ligplaatsen Linge 2011
Datum: december 2011		Schaal: 1:2.000
		Formaat: A3


- Ligplaatszone handmatig voortbewogen vaartuigen
- Ligplaatszone beroepsvaart
- Ligplaatszone open motorboten
- Ligplaatszone motorboten
- Ligplaatszone woonboten
- Uitspanningen
- Veerpont

Hoewel bij de samenstelling van deze kaart de grootste zorgvuldigheid is betracht, kan Waterschap Rivierland niet garanderen dat de informatie compleet, actueel en/of accuraat is. Waterschap Rivierland aanvaardt dan ook geen enkele aansprakelijkheid voor schade ontstaan door gebruik van de informatie van deze kaart.



	Kaart 03 Korne	
	Getekend: JE	Verkeersbesluit ligplaatsen Linge 2011
Datum: december 2011		Schaal: 1:2.000
		Formaat: A3

-  Ligplaatszone handmatig voortbewogen vaartuigen
-  Ligplaatszone beroepsvaart
-  Ligplaatszone open motorboten
-  Ligplaatszone motorboten
-  Ligplaatszone passantenhavens, jachthavens, jachtwerf
-  Ligplaatszone woonboten
-  Uitspanningen
-  Veerpont

-  Geen ligplaatsverbod Waterschap Rivierland


Hoewel bij de samenstelling van deze kaart de grootste zorgvuldigheid is betracht, kan Waterschap Rivierland niet garanderen dat de informatie compleet, actueel en/of accuraat is. Waterschap Rivierland aanvaardt dan ook geen enkele aansprakelijkheid voor schade ontstaan door gebruik van de informatie van deze kaart.










	Kaart 04 Korne	
	Getekend: JE	Verkeersbesluit ligplaatsen Linge 2011
Datum: december 2011		Schaal: 1:2.000
Formaat: A3		

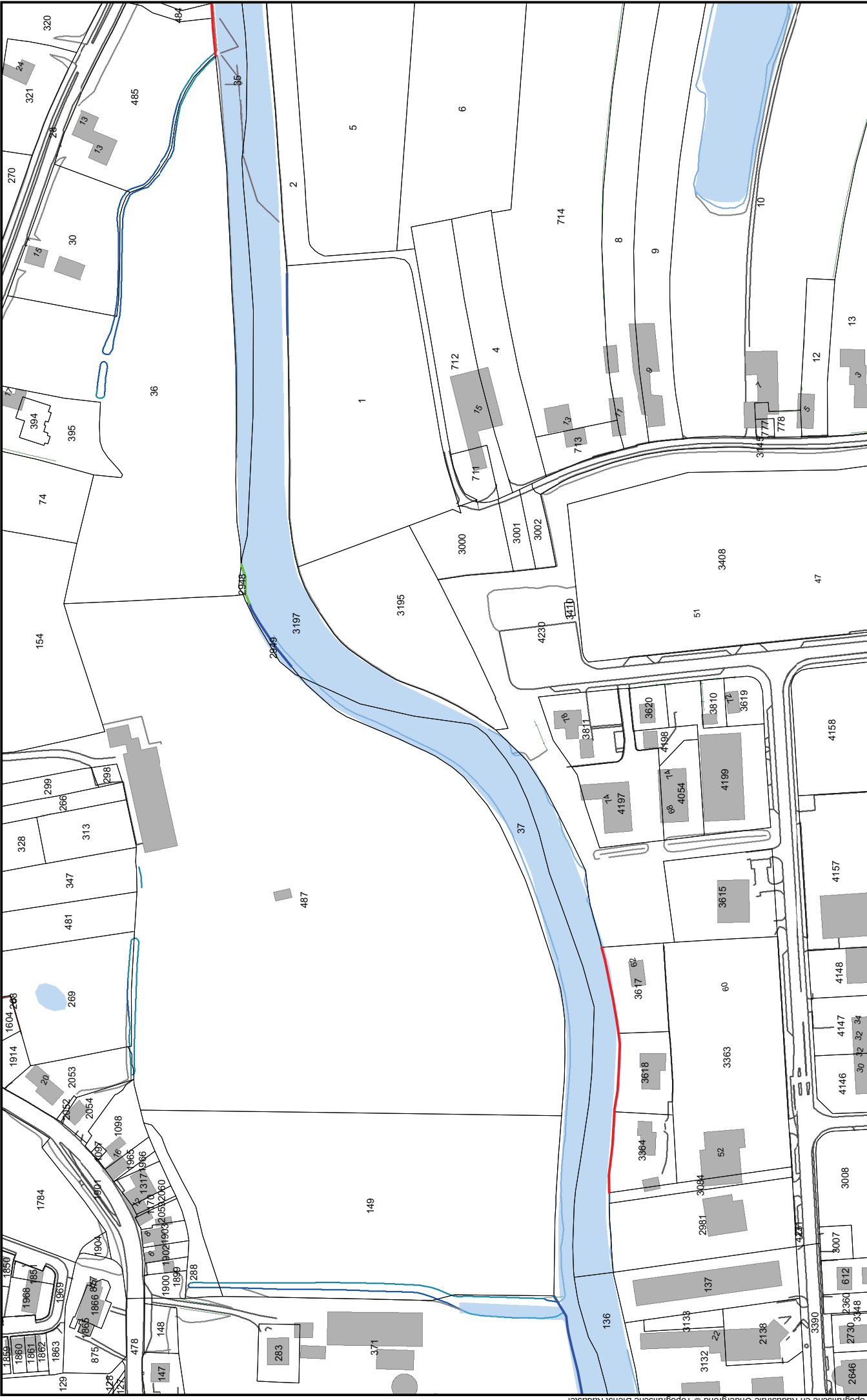
Topografische en Kadestrale Ondergrond © Topografische Dienst Kadaster  
 Hoewel bij de samenstelling van deze kaart de grootste zorgvuldigheid is betracht, kan Waterschap Rivierland niet garanderen dat de informatie compleet, actueel en/of accuraat is. Waterschap Rivierland aanvaardt dan ook geen enkele aansprakelijkheid voor schade ontstaan door gebruik van de informatie van deze kaart.



	Kaart 05.Korne	
	Getekend: JE	Verkeersbesluit ligplaatsen Linge 2011
Datum: december 2011		Schaal: 1:2.000
		Formaat: A3

-  Ligplaatszone handmatig voortbewogen vaartuigen
-  Ligplaatszone open motorboten
-  Ligplaatszone motorboten
-  Ligplaatszone passantenhavens, jachthavens, jachtwerf
-  Ligplaatszone voorboten
-  Uitspanningen
-  Veerpont
-  Geen ligplaatsverbod Waterschap Rivierland

Hoewel bij de samenstelling van deze kaart de grootste zorgvuldigheid is betracht, kan Waterschap Rivierland niet garanderen dat de informatie compleet, actueel en/of accuraat is. Waterschap Rivierland aanvaardt dan ook geen enkele aansprakelijkheid voor schade ontstaan door gebruik van de informatie van deze kaart.



Kaart 05 Geldermalsen	
Getekend: JE	Verkeersbesluit ligplaatsen Linge 2011
Datum: december 2011	Schaal: 1:2.000
Formaat: A3	



Topografische en Kadastreale Ondergrond © Topografische Dienst Kadaster

- Geen ligplaatsverbod Waterschap Rivierenland  
 - Ligplaatszone handmatig voortbewogen vaartuigen  
 - Ligplaatszone beroepsvaart  
 - Ligplaatszone open motorboten  
 - Ligplaatszone motorboten  
 - Ligplaatszone woonboten  
 - Uitspanningen  
 - Veerpont

- Waterschap Rivierenland  
 - Linge 2011  
 - Kaart 05 Geldermalsen

Hoewel bij de samenstelling van deze kaart de grootste zorgvuldigheid is betracht, kan Waterschap Rivierenland niet garanderen dat de informatie compleet, actueel en/of accuraat is. Waterschap Rivierenland aanvaardt dan ook geen enkele aansprakelijkheid voor schade ontstaan door gebruik van de informatie van deze kaart.