

Dit document is een bijlage bij het toestemmingsbesluit als bedoeld in artikel 19km, eerste lid, van de Nb-wet 1998.



Bijlage bij besluit, Vergunningaanvraag

- ▶ Kenmerken
- ▶ Emissie
- ▶ Depositie natuurgebieden
- ▶ Depositie habitattypen

Verdere toelichting over deze PDF kunt u vinden in een bijbehorende leeswijzer. Deze leeswijzer en overige documentatie is te raadplegen via: www.aerius.nl.

AERIUS REGISTER

Contact

Rechtspersoon	Inrichtingslocatie
H. van den Esker	De Belt 3, 8191 NV Wapenveld

Activiteit

Omschrijving	AERIUS kenmerk	Bevoegd gezag
H. van den Esker	RySX7vePp9Yy	Provincie Gelderland

Datum berekening	Rekenjaar
07 maart 2016, 10:01	2015

Sector	Deelsector
Landbouw	Stalemissies

Totale emissie

	Situatie 1	Situatie 2	Vershil
NOx	-	-	-
NH ₃	659,45 kg/j	661,00 kg/j	1,55 kg/j

Depositie

Hectare met
hoogste project-
verschil (mol/ha/j)

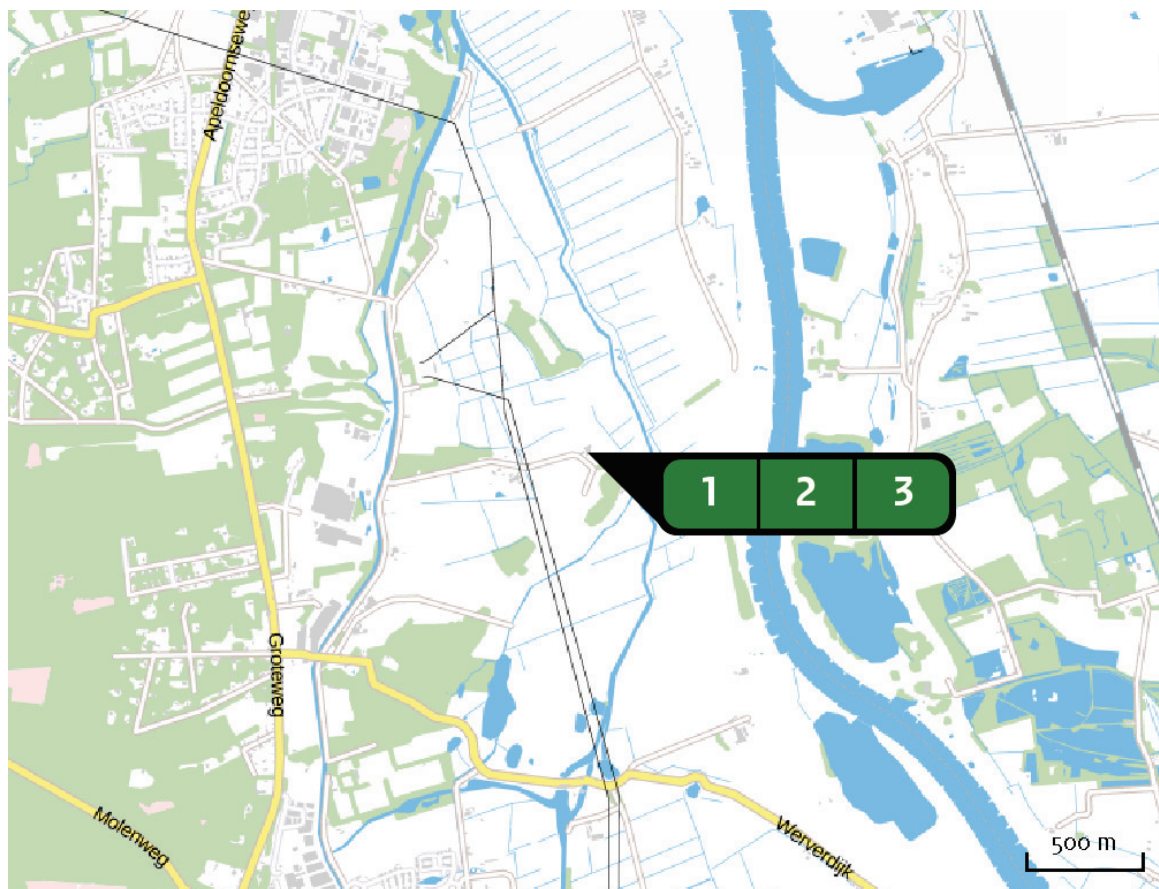
Natuurgebied	Provincie
Rijntakken	Gelderland

Situatie 1	Situatie 2	Vershil
2,89	3,00	+ 0,11

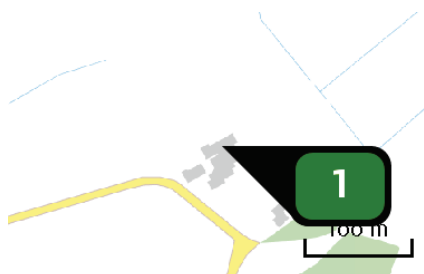
Toelichting

Verschilberekening

Locatie
Situatie 2

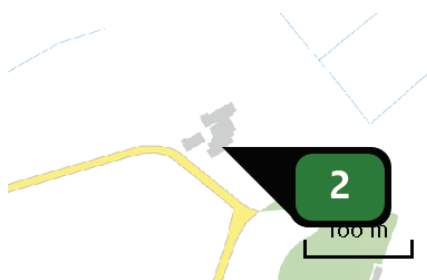


Emissie
(per bron)
Situatie 2



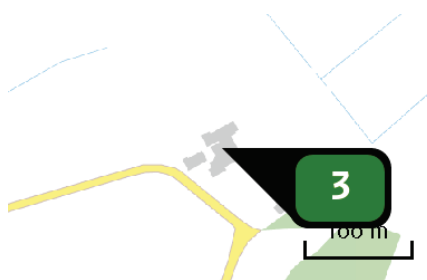
Naam **Bron 1**
 Locatie (X,Y) **202829, 496152**
 Uitstoothoogte **2,5 m**
 Warmteinhoud **0,0 MW**
 NH₃ **480,15 kg/j**

Dier	RAV code	Omschrijving	Aantal dieren	Stof	Emissiefactor (kg/dier/j)	Emissie
	AFW	vleesvarkens D3.100 reductie 45%	291	NH ₃	1,650	480,15 kg/j



Naam **Bron 2**
 Locatie (X,Y) **202830, 496122**
 Uitstoothoogte **1,5 m**
 Warmteinhoud **0,0 mW**
 NH3 **126,50 kg/j**

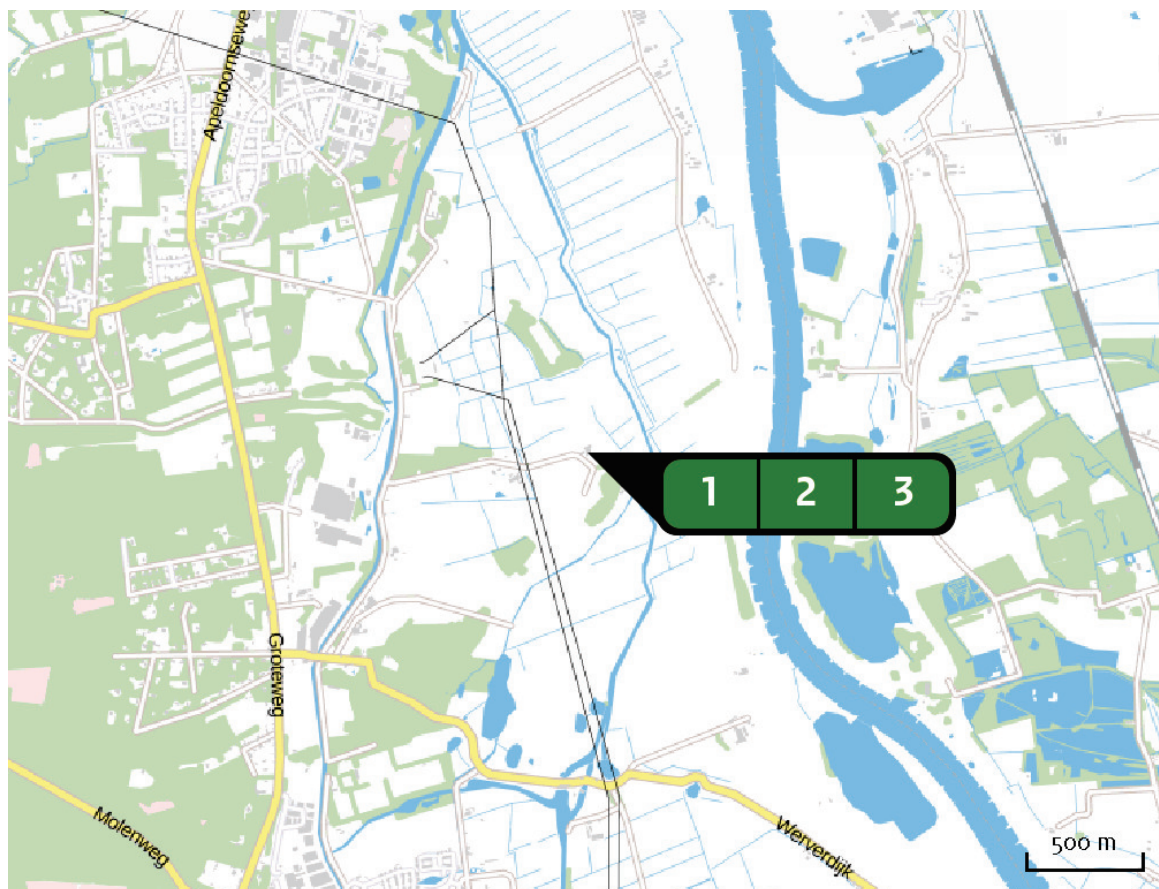
Dier	RAV code	Omschrijving	Aantal dieren	Stof	Emissiefactor (kg/dier/j)	Emissie
	A 7.100	overige huisvestingssystemen (Rundvee; fokstieren en overig rundvee ouder dan 2 jaar) (Overig)	16	NH3	6,200	99,20 kg/j
	A 3.100	overige huisvestingssystemen (Rundvee; vrouwelijk jongvee tot 2 jaar) (Overig)	5	NH3	4,400	22,00 kg/j
	A 6.100	overige huisvestingssystemen (Rundvee; vleesstieren en overig vleesvee van circa 8 tot 24 maanden (roodvleesproductie)) (Overig)	1	NH3	5,300	5,30 kg/j



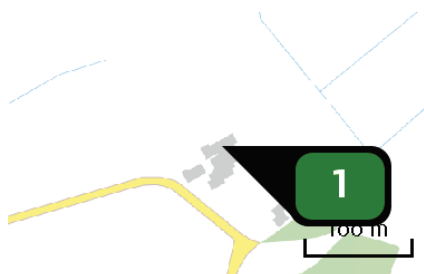
Naam **Bron 3**
 Locatie (X,Y) **202828, 496139**
 Uitstoothoogte **4,0 m**
 Warmteinhoud **0,0 mW**
 NH3 **52,80 kg/j**

Dier	RAV code	Omschrijving	Aantal dieren	Stof	Emissiefactor (kg/dier/j)	Emissie
	AFW	Vleesvarkens D3.100 45%	32	NH3	1,650	52,80 kg/j

Locatie
Situatie 1

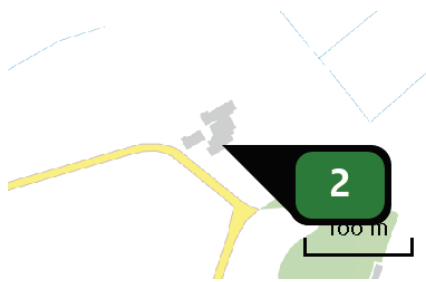


Emissie
(per bron)
Situatie 1



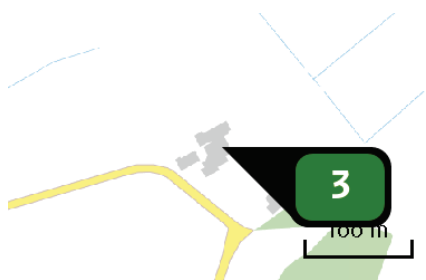
Naam **Bron 1**
 Locatie (X,Y) **202829, 496152**
 Uitstoothoogte **2,5 m**
 Warmteinhoud **0,0 MW**
 NH₃ **330,00 kg/j**

Dier	RAV code	Omschrijving	Aantal dieren	Stof	Emissiefactor (kg/dier/j)	Emissie
	AFW	vleesvarkens D3.100 reductie 45%	200	NH ₃	1,650	330,00 kg/j



Naam **Bron 2**
 Locatie (X,Y) **202830, 496122**
 Uitstoothoogte **1,5 m**
 Warmteinhoud **0,0 mW**
 NH₃ **155,00 kg/j**

Dier	RAV code	Omschrijving	Aantal dieren	Stof	Emissiefactor (kg/dier/j)	Emissie
	A 7.100	overige huisvestingssystemen (Rundvee; fokstieren en overig rundvee ouder dan 2 jaar) (Overig)	25	NH ₃	6,200	155,00 kg/j



Naam **Bron 3**
 Locatie (X,Y) **202835, 496140**
 Uitstoothoogte **1,5 m**
 Warmteinhoud **0,0 mW**
 NH₃ **176,00 kg/j**

Dier	RAV code	Omschrijving	Aantal dieren	Stof	Emissiefactor (kg/dier/j)	Emissie
	A 4.100	overige huisvestingssystemen (Rundvee; vleeskalveren tot circa 8 maanden) (Overig)	20	NH ₃	3,500	70,00 kg/j
	A 6.100	overige huisvestingssystemen (Rundvee; vleesstieren en overig vleesvee van circa 8 tot 24 maanden (roodvleesproductie)) (Overig)	20	NH ₃	5,300	106,00 kg/j

Depositie
PAS-
gebieden
(rekenjaar 2015)

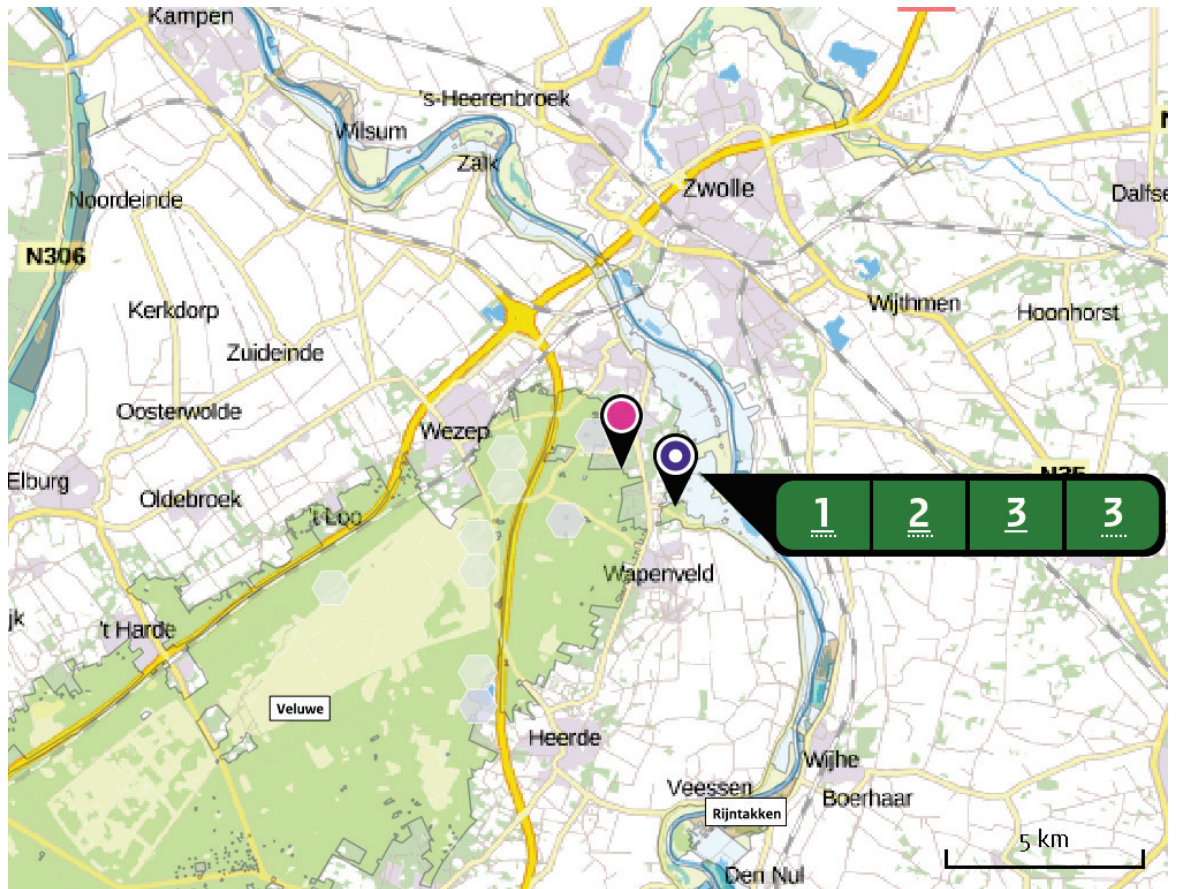
Natuurgebied	Beschermingsregime	Hoogste achtergronddepositie (mol/ha/j)	Hoogste projectbijdrage (mol/ha/j)	Overschrijding KDW
Rijntakken	Habitatrichtlijn, Vogelrichtlijn, Beschermd natuurgebied	2.396,10	18,90	●
Veluwe	Habitatrichtlijn, Vogelrichtlijn, Beschermd natuurgebied	2.470,78	1,11	●
Uiterwaarden Zwarte Water en Vecht	Habitatrichtlijn, Vogelrichtlijn, Beschermd natuurgebied	1.946,27	0,11	●

○ Geen overschrijding

● Wel overschrijding*

* Deze uitkomst wordt niet meegenomen in de toetsing aan de Nb-wet. Bij de toetsing aan de NB-wet gaat het om de relevante hexagonen waarvoor ontwikkelingsruimte is gereserveerd.

Depositie
natuur-
gebieden



 Hoogste projectverschil
(Rijntakken)

 Hoogste projectverschil per
natuurgebied

-  Habitatrictlijn
-  Vogelrichtlijn
-  Beschermd natuurgebied
-  Habitatrictlijn,
Vogelrichtlijn
-  Habitatrictlijn, Beschermd
natuurgebied
-  Vogelrichtlijn, Beschermd
natuurgebied
-  Habitatrictlijn,
Vogelrichtlijn, Beschermd
natuurgebied

1 2 3 3

5 km

Depositie PAS-gebieden

Natuurgebied	Hectare met hoogste projectverschil (mol/ha/j)			Hoogste depositie Situatie 2 (mol/ha/j)	Overschrijding KDW	Ontwikkelingsruimte beschikbaar
	Situatie 1	Situatie 2	Verschil			
Rijntakken	2,89	3,00	+ 0,11	18,90	●	✓
Veluwe	1,08	1,11	+ 0,03	1,11	●	✓
Uiterwaarden Zwarte Water en Vecht	0,11	0,11	0,00	0,11	●	✓

- Geen overschrijding
- Wel overschrijding*
- Ontwikkelingsruimte beschikbaar**
- Geen ontwikkelingsruimte beschikbaar

* Deze uitkomst wordt niet meegenomen in de toetsing aan de Nb-wet. Bij de toetsing aan de NB-wet gaat het om de relevante hexagonen waarvoor ontwikkelingsruimte is gereserveerd.

** Bij beoordeling van een vergunningaanvraag in het kader van de Nb-wet is vastgesteld of er voldoende ontwikkelingsruimte beschikbaar is en of dat significante verslechtering uitgesloten kan worden.

Depositie per
habitattype Rijntakken

Habitattype	Hectare met hoogste projectverschil (mol/ha/j)			Overschrijding KDW	Ontwikkelingsruimte beschikbaar
	Situatie 1	Situatie 2	Verschil		
H91Fo Droge hardhoutoibossen	2,89	3,00	+ 0,11	●	✓
H6510A Glanshaver- en vossenstaartheoïlanden (glanshaver)	4,83	4,91	+ 0,08	●	✓
H6120 Stroomdalgraslanden	5,60	5,65	+ >0,05	●	✓
H91EoB Vochtige alluviale bossen (essen- iepenbossen)	0,06	0,06	+ 0,00	●	✓

Veluwe

Habitattype	Hectare met hoogste projectverschil (mol/ha/j)			Overschrijding KDW	Ontwikkelingsruimte beschikbaar
	Situatie 1	Situatie 2	Verschil		
H4030 Droge heiden	1,08	1,11	+ 0,03	●	✓
H9190 Oude eikenbossen	0,66	0,67	+ 0,01	●	✓
H9120 Beuken-eikenbossen met hulst	0,64	0,65	+ 0,01	●	✓
H2310 Stuifzandheiden met struikhei	0,19	0,19	+ 0,00	●	✓
H2330 Zandverstuivingen	0,17	0,17	0,00	●	✓
ZGH4030 Droge heiden	0,17	0,17	0,00	●	✓
H2320 Binnenlandse kraaiheibegroeiingen	0,13	0,13	0,00	●	✓
H3130 Zwakgebufferde vennen	0,07	0,07	- 0,00	●	✓
H4010A Vochtige heiden (hogere zandgronden)	0,08	0,08	- 0,00	●	✓

Uiterwaarden Zwarte Water en Vecht

Habitattype	Hectare met hoogste projectverschil (mol/ha/j)			Overschrijding KDW	Ontwikkelingsruimte beschikbaar
	Situatie 1	Situatie 2	Verschil		
H6120 Stroomdalgraslanden	0,11	0,11	0,00	●	✓
H6510B Glanshaver- en vossenstaartheoïlanden (grote vossenstaart)	0,11	0,11	0,00	●	✓
H6510A Glanshaver- en vossenstaartheoïlanden (glanshaver)	0,06	0,06	- 0,00	●	✓
H91Fo Droge hardhoutoibossen	0,06	0,06	- 0,00	○	✓

- Geen overschrijding
- Wel overschrijding*
- ✓ Ontwikkelingsruimte beschikbaar**
- ✗ Geen ontwikkelingsruimte beschikbaar

* Deze uitkomst wordt niet meegenomen in de toetsing aan de Nb-wet. Bij de toetsing aan de NB-wet gaat het om de relevante hexagonalen waarvoor ontwikkelingsruimte is gereserveerd.

** Bij beoordeling van een vergunningaanvraag in het kader van de Nb-wet is vastgesteld of er voldoende ontwikkelingsruimte beschikbaar is en of dat significante verslechtering uitgesloten kan worden.

Disclaimer

De initiatiefnemer is zelf verantwoordelijk voor de kwaliteit van de projectinvoer en de aanvraag wordt getoetst door het bevoegd gezag. De eigenaar van AERIUS aanvaardt geen aansprakelijkheid voor de inhoud van de door de gebruiker aangeboden informatie. AERIUS is een geregistreerd handelsmerk in de Benelux. Alle rechten die niet expliciet worden verleend, zijn voorbehouden.

Rekenbasis

Deze berekening is tot stand gekomen op basis van:

AERIUS versie 2015_20160125_31bd639486

Database versie 2015_20151211_3dec74e7e2

Voor meer informatie over de gebruikte methodiek en data zie:

<https://www.aerius.nl/nl/factsheets/uitleg>