BIJLAGE I HUIDIGE GXG EN KWEL DE GEEREN

Afbeelding I.1. GLG De Geeren

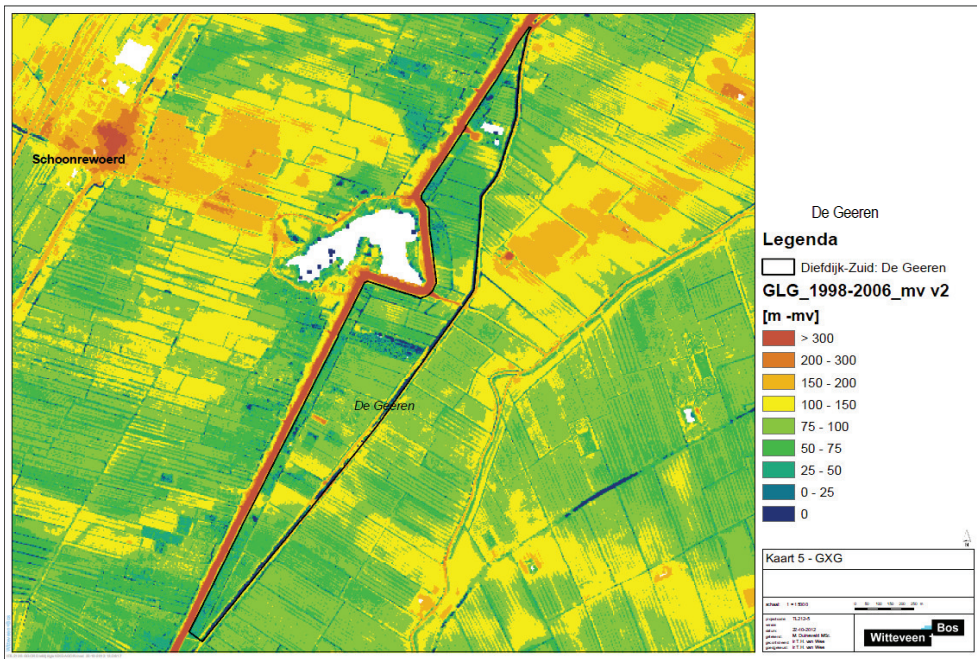

Afbeelding I.2. GVG De Geeren

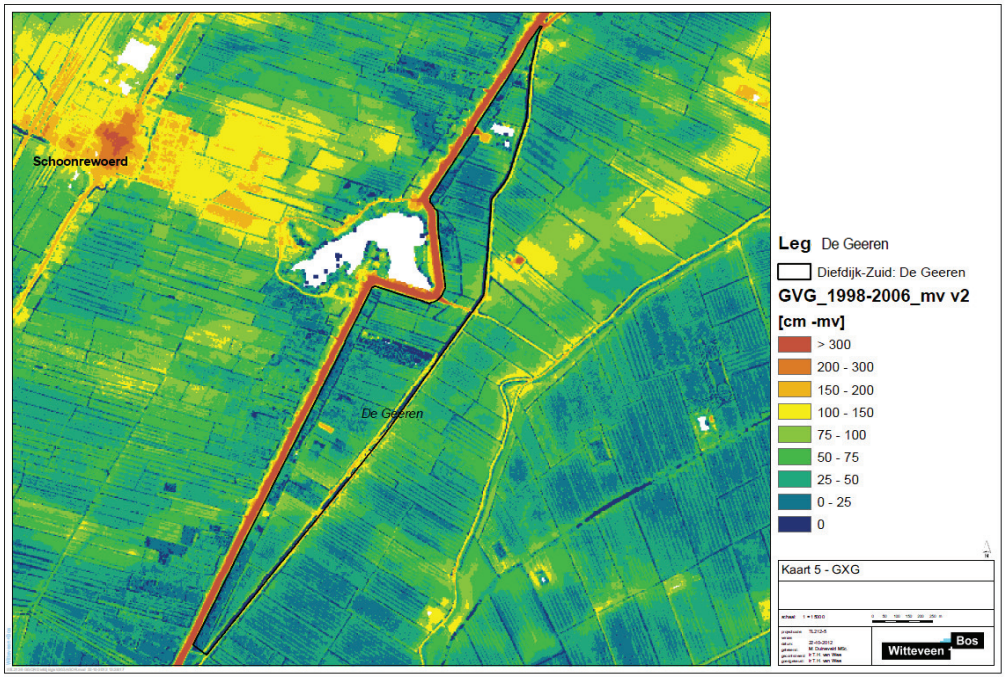

Afbeelding I.3. GHG De Geeren

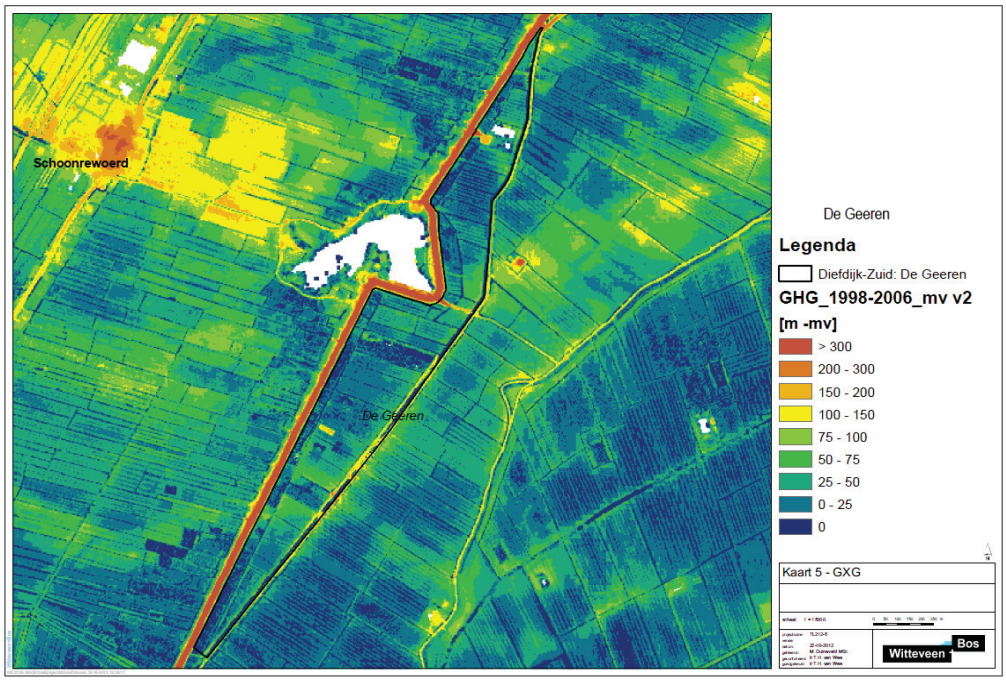

Afbeelding I.4. Kwel en infiltratie in De Geeren

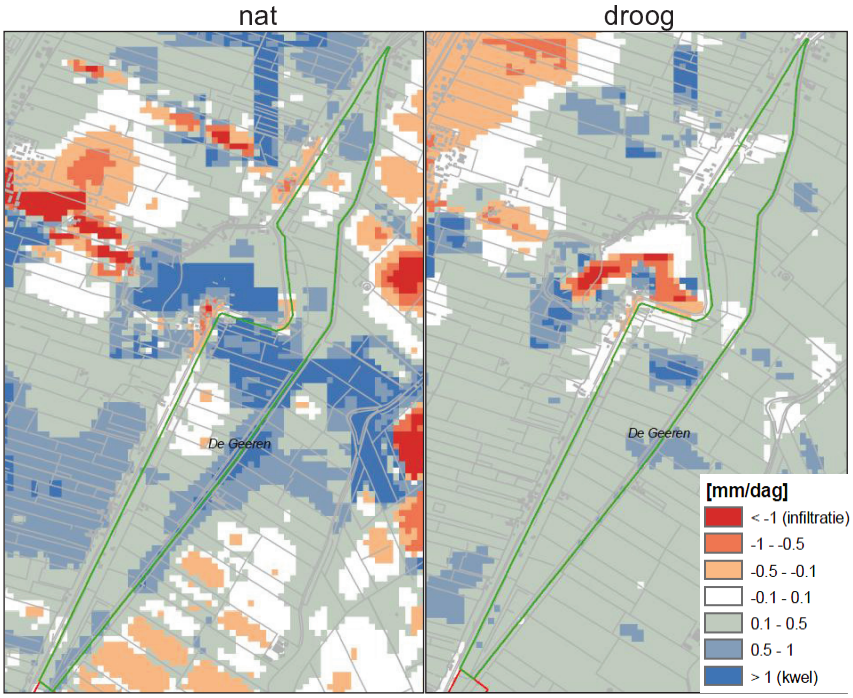

BIJLAGE II HUIDIGE GXG EN KWEL NIEUWE ZUIDERLINGEDIJK

Afbeelding II.1. GLG Nieuwe Zuiderlingedijk

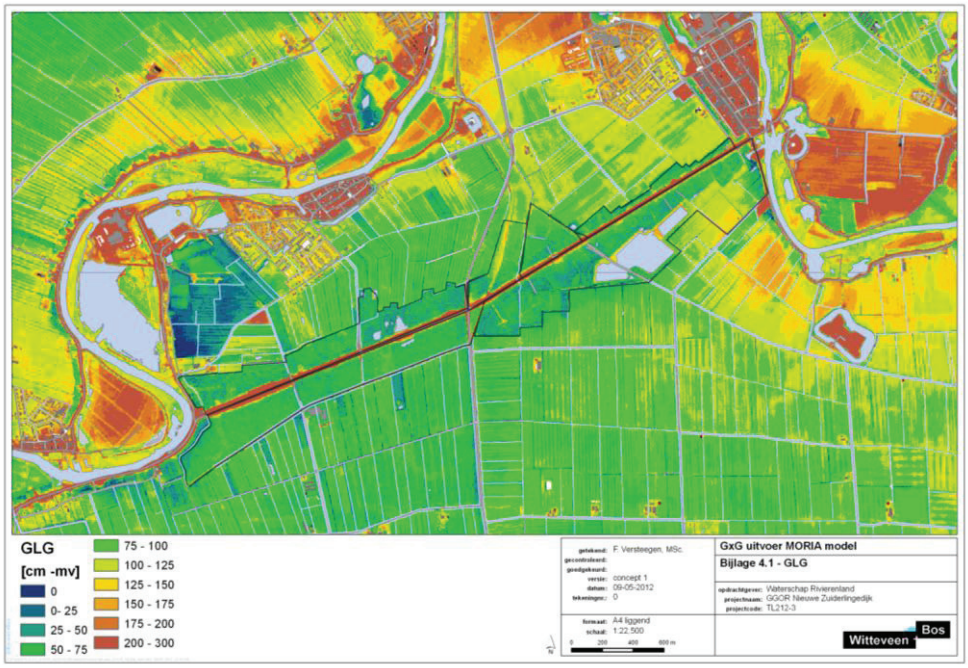

Afbeelding II.2. GVG Nieuwe Zuiderlingedijk

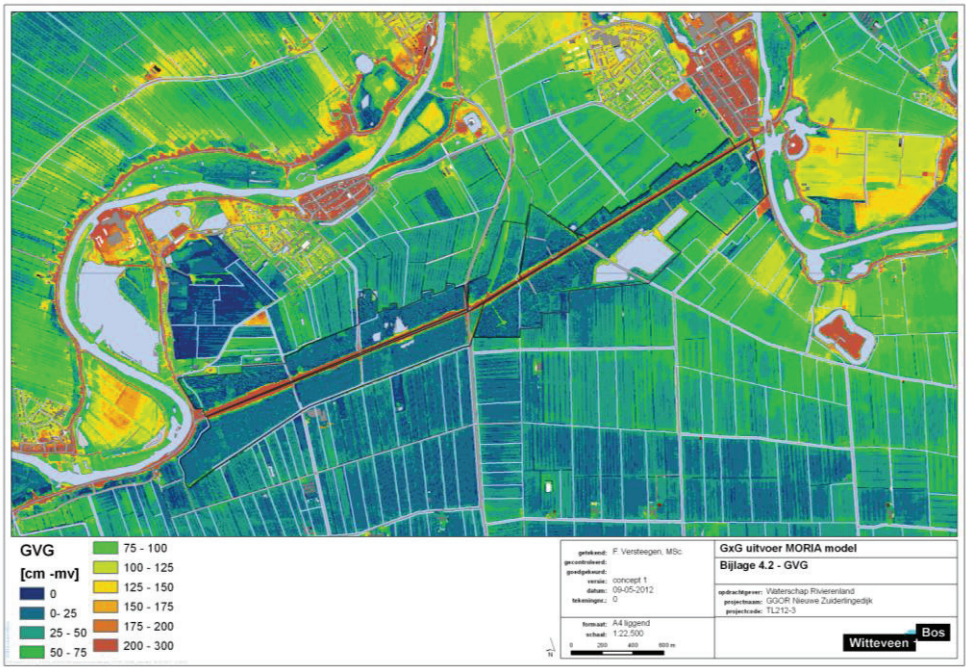

Afbeelding II.3. GHG Nieuwe Zuiderlingedijk

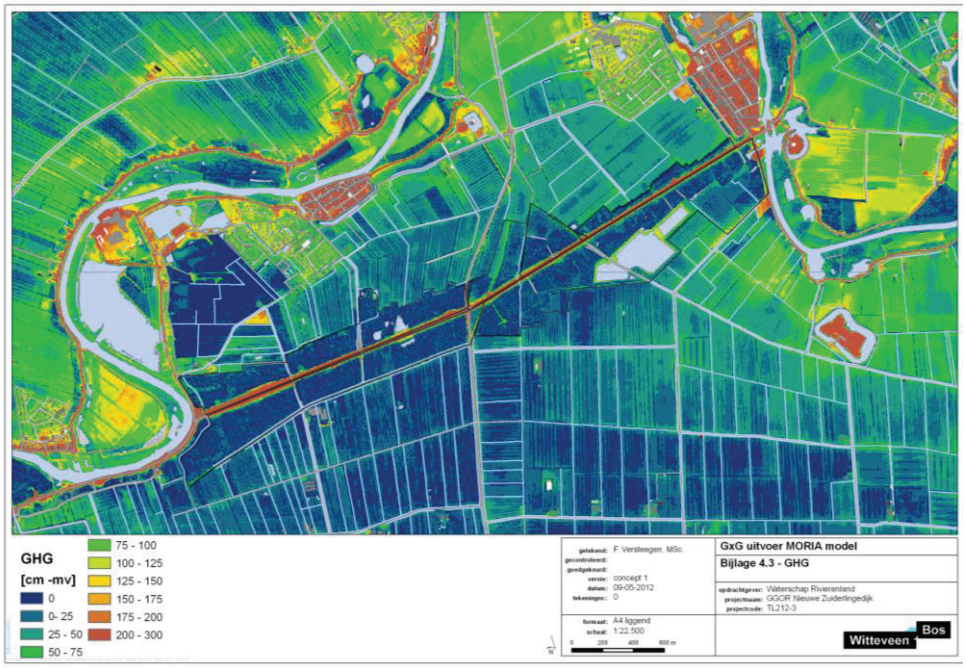

Afbeelding II.4. Kwel in natte periode

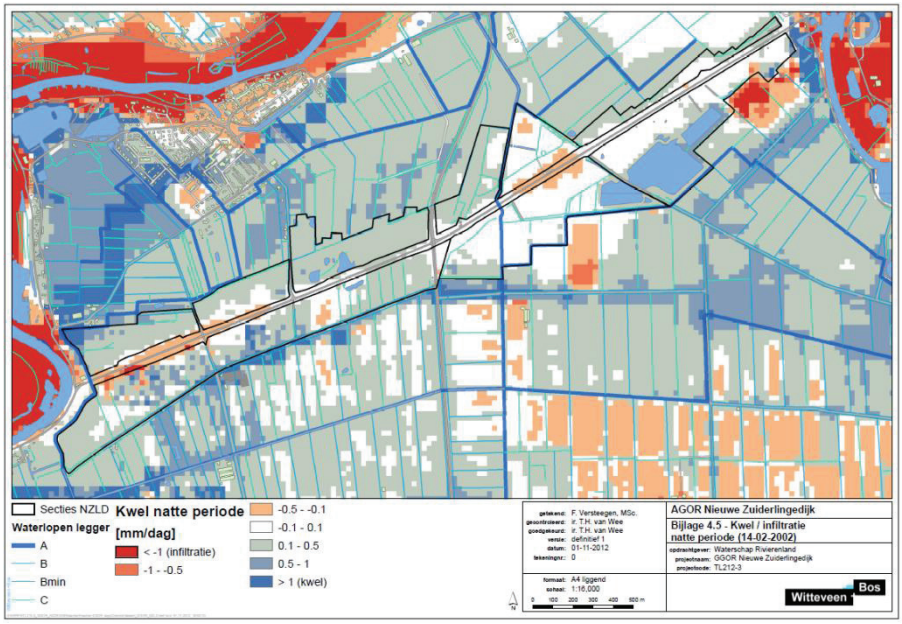

Afbeelding II.5. Kwel in droge periode

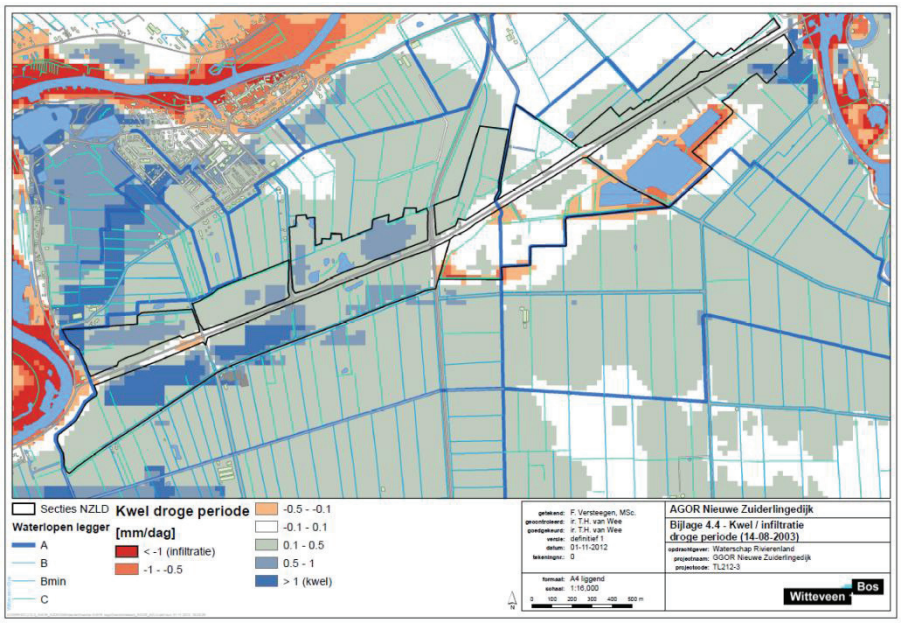

BIJLAGE III PEILVOORSTEL DE GEEREN

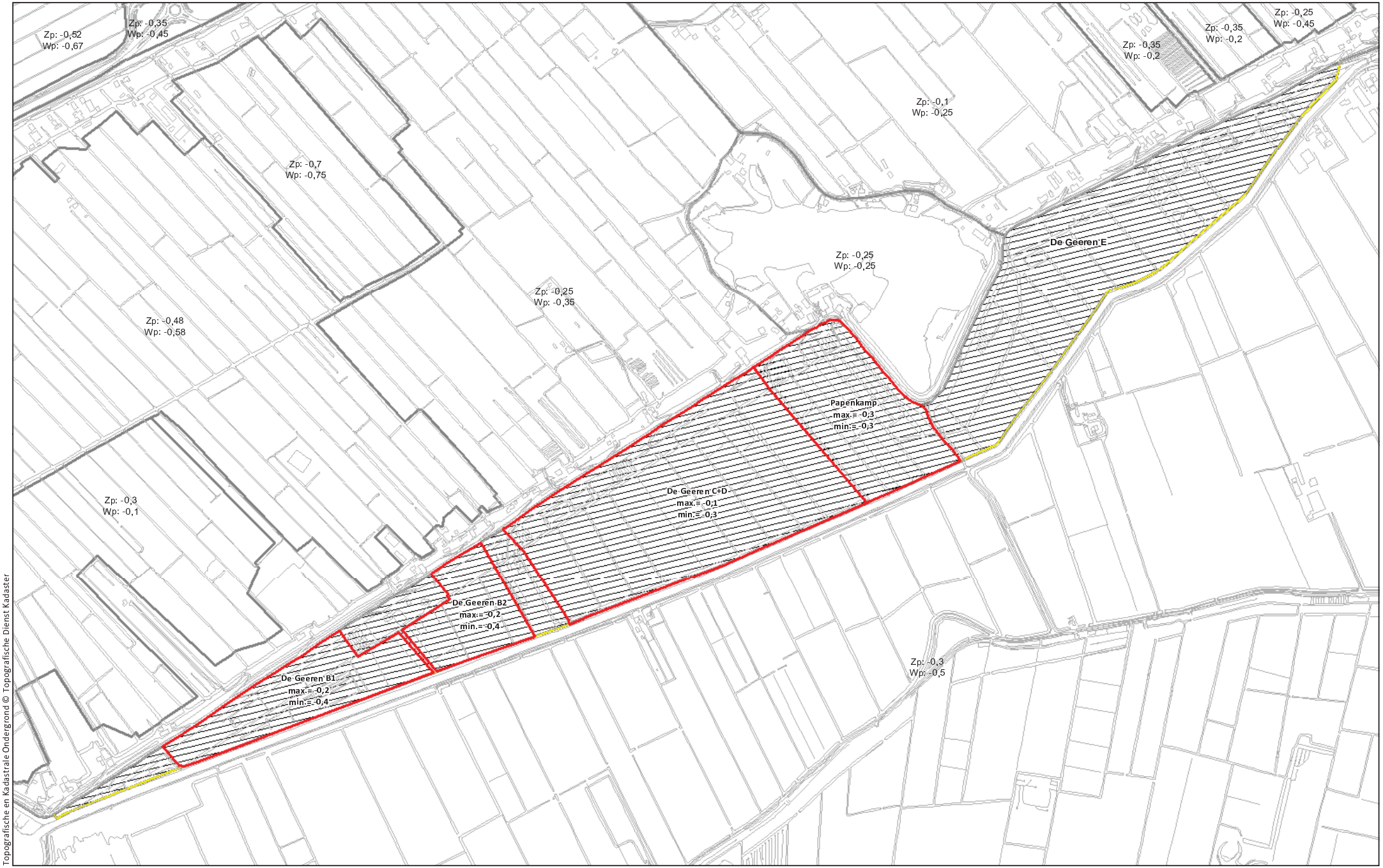

Topografische en Kadastrale Ondergrond © Topografische Dienst Kadaster

Legenda:
- Voorgestelde Peilgrenzen
- Huidige peilgrenzen
- Vervallen Peilgrenzen
- Herziening

Waterschap Rivierenland

Partiële herziening De Geeren
Ontwerp peilvoorstel De Geeren

Getekend: DD	Bestandsnaam:	
Datum: 05-05-2015	Schaal: 1:7.500	Formaat: A3

Hoewel bij de samenstelling van deze kaart de grootste zorgvuldigheid is betracht, kan Waterschap Rivierenland niet garanderen dat de informatie compleet, actueel en/of accuraat is.
Waterschap Rivierenland aanvaardt dan ook geen enkele aansprakelijkheid voor schade ontstaan door gebruik van de informatie van deze kaart.

BIJLAGE IV PEILVOORSTEL NIEUWE ZUIDERLINGEDIJK

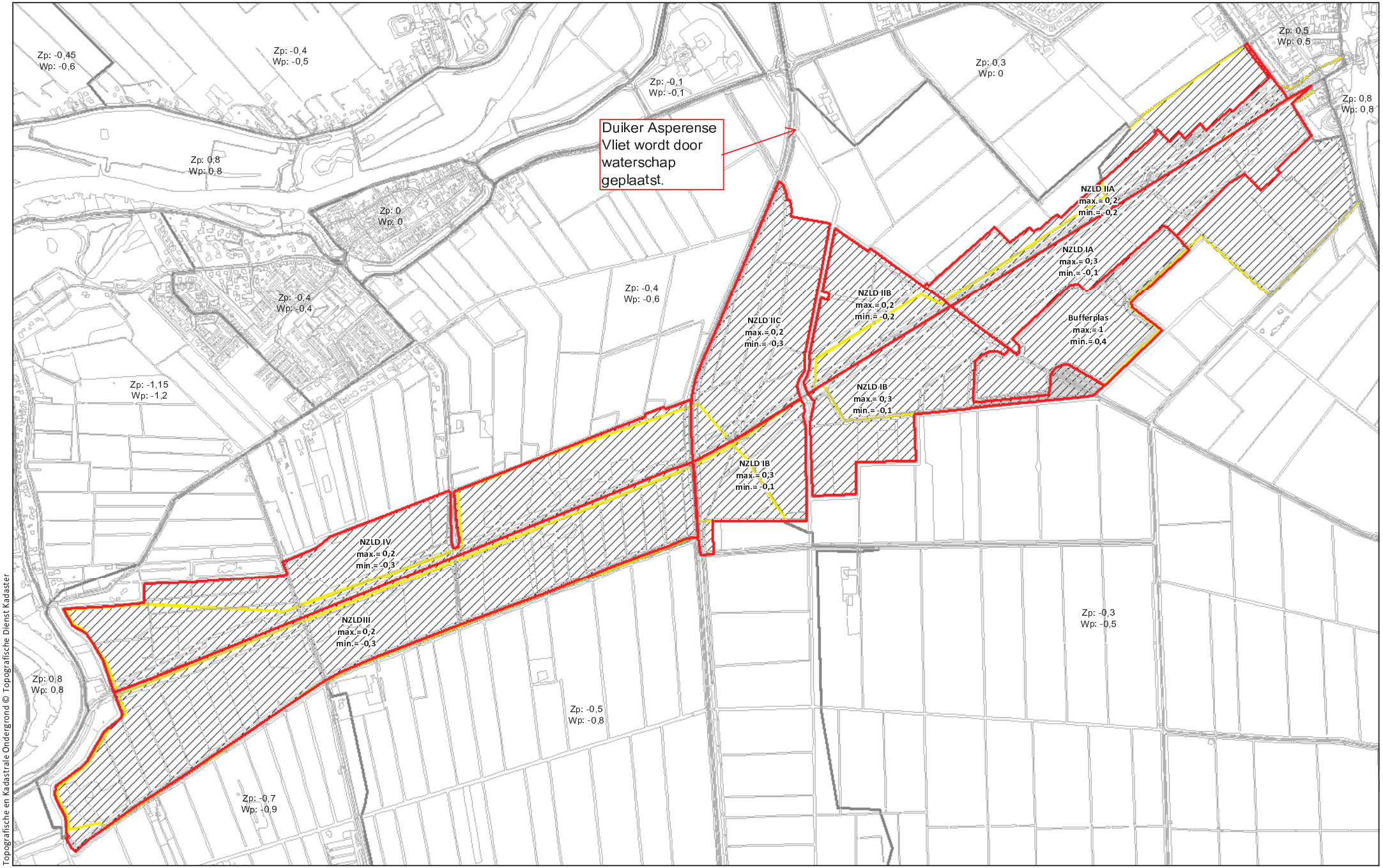

Topografische en Kadastrale Ondergrond © Topografische Dienst Kadaster

N

Legenda:
- Voorgestelde Peilgrenzen
- Huidige peilgrenzen
- Vervallen Peilgrenzen
- Herziening
- Geïsoleerd peil

Waterschap Rivierenland

Partiële herziening Nieuwe Zuiderlingedijk
Ontwerp peilvoorstel Nieuwe Zuiderlingedijk

Getekend: DD	Bestandsnaam:	
Datum: 05-05-2015	Schaal: 1:10.000	Formaat: A3

Hoewel bij de samenstelling van deze kaart de grootste zorgvuldigheid is betracht, kan Waterschap Rivierenland niet garanderen dat de informatie compleet, actueel en/of accuraat is.
Waterschap Rivierenland aanvaardt dan ook geen enkele aansprakelijkheid voor schade ontstaan door gebruik van de informatie van deze kaart.