

Dit document is een bijlage bij het toestemmingsbesluit als bedoeld in artikel 19km, eerste lid, van de Nb-wet 1998.



Bijlage bij besluit, Vergunningaanvraag

- ▶ Kenmerken
- ▶ Emissie
- ▶ Depositie natuurgebieden
- ▶ Depositie habitattypen

Verdere toelichting over deze PDF kunt u vinden in een bijbehorende leeswijzer. Deze leeswijzer en overige documentatie is te raadplegen via: www.aerius.nl.

AERIUS REGISTER

Contact

Rechtspersoon	Inrichtingslocatie
Mts. Hoskam en van Beurden	Schoofbandweg 12, 5328 JA Rossum

Activiteit

Omschrijving	AERIUS kenmerk	Bevoegd gezag
NB Verschilberekening N-gevoelige habitats	RgwqjaupcerH	Provincie Gelderland

Datum berekening	Rekenjaar
17 maart 2016, 09:09	2015

Sector	Deelsector
Landbouw	Stalemissies

Totale emissie

	Situatie 1	Situatie 2	Vershil
NOx	-	-	-
NH ₃	878,20 kg/j	956,00 kg/j	77,80 kg/j

Depositie

Hectare met
hoogste project-
verschil (mol/ha/j)

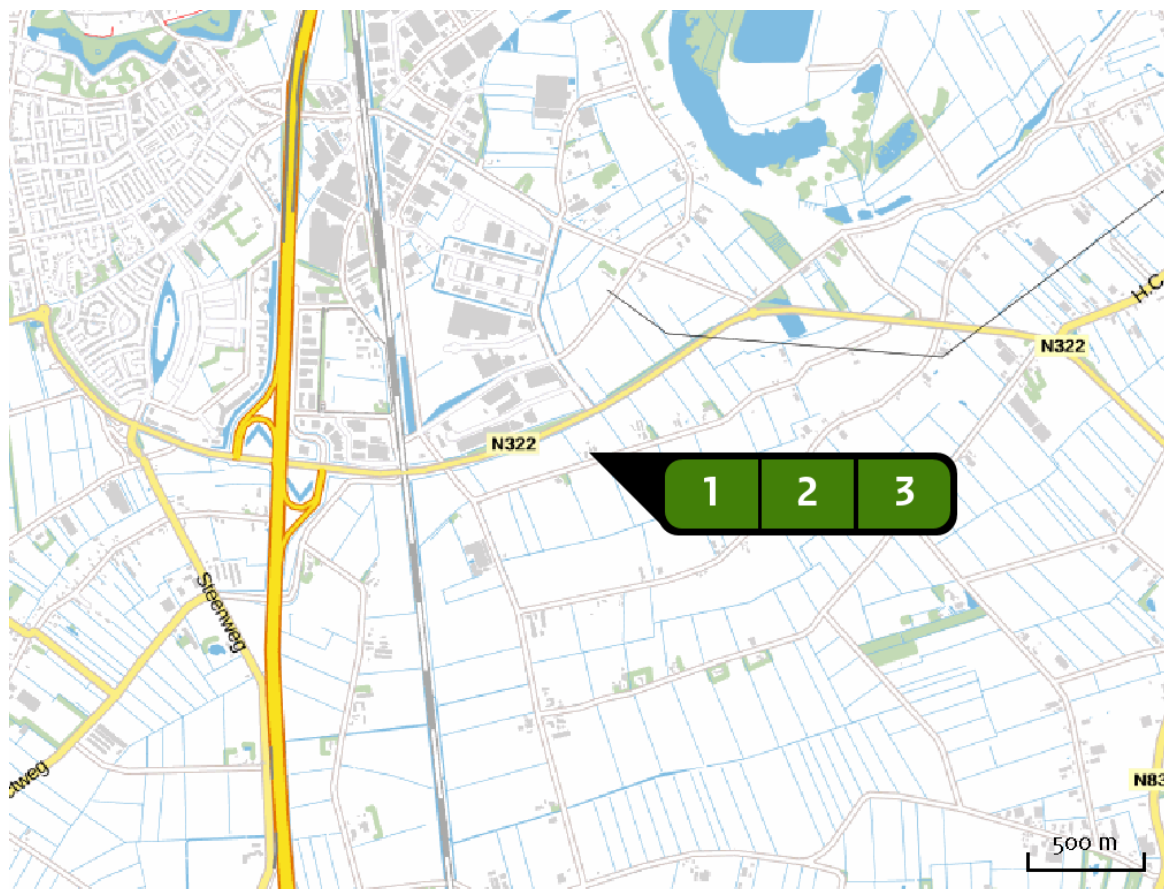
Natuurgebied	Provincie
Rijntakken	Gelderland

Situatie 1	Situatie 2	Vershil
0,64	0,70	+ 0,06

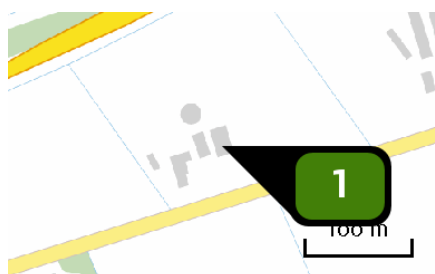
Toelichting

Verschilberekening N-gevoelige habitats


Locatie
Situatie 1

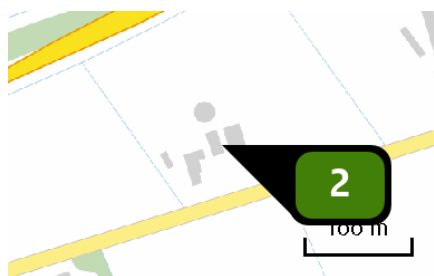


Emissie
(per bron)
Situatie 1



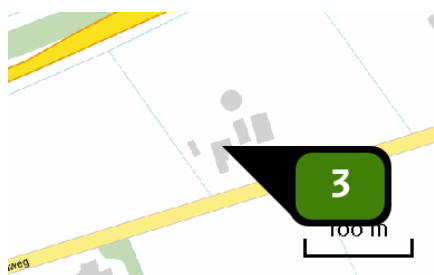
Naam **Bron 1**
 Locatie (X,Y) **147458, 422868**
 Uitstoothoogte **5,0 m**
 Warmteinhoud **0,0 MW**
 NH₃ **650,00 kg/j**

Dier	RAV code	Omschrijving	Aantal dieren	Stof	Emissiefactor (kg/dier/j)	Emissie
	A 1.100	overige huisvestingssystemen (Rundvee; melk- en kalfkoeien ouder dan 2 jaar) (Overig)	50	NH ₃	13,000	650,00 kg/j



Naam **Bron 2**
 Locatie (X,Y) **147445, 422867**
 Uitstoothoogte **4,0 m**
 Warmteinhoud **0,0 mW**
 NH₃ **149,00 kg/j**

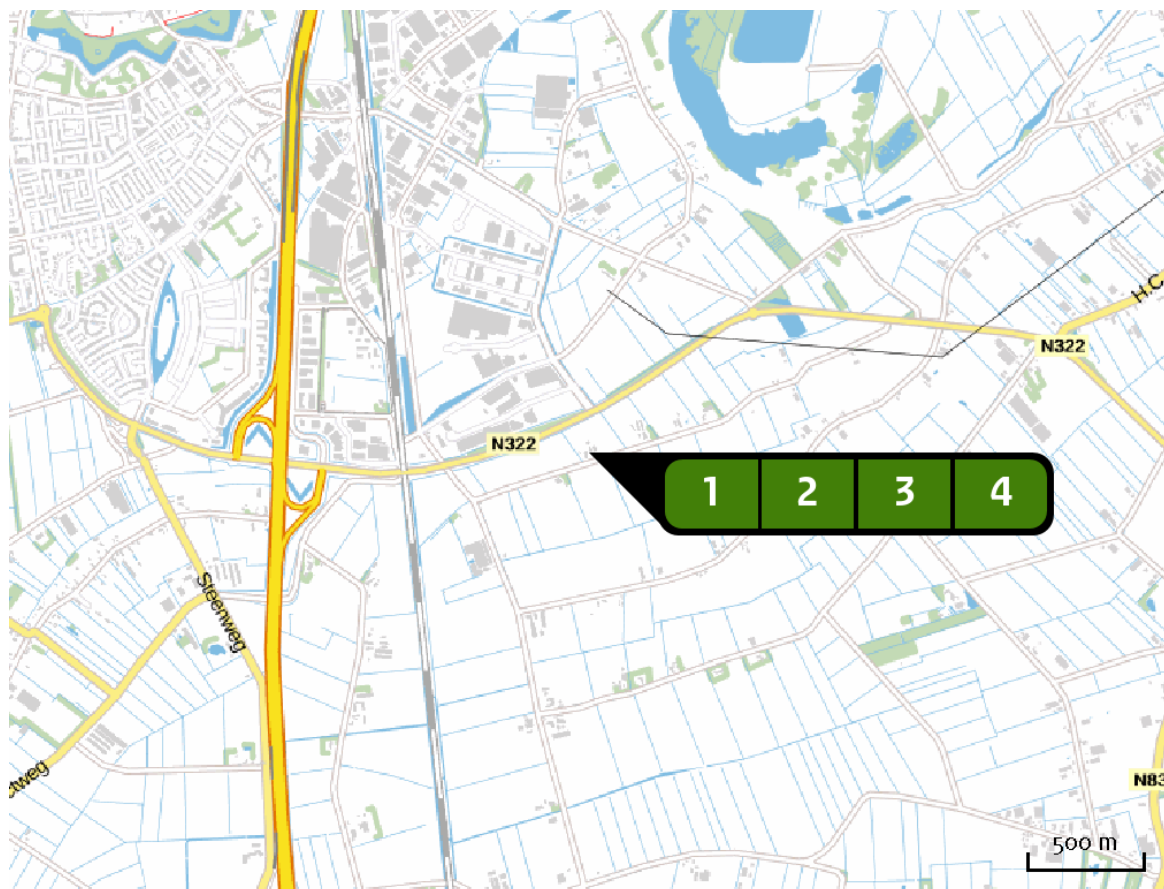
Dier	RAV code	Omschrijving	Aantal dieren	Stof	Emissiefactor (kg/dier/j)	Emissie
	A 1.100	overige huisvestingssystemen (Rundvee; melk- en kalfkoeien ouder dan 2 jaar) (Overig)	3	NH ₃	13,000	39,00 kg/j
	A 3.100	overige huisvestingssystemen (Rundvee; vrouwelijk jongvee tot 2 jaar) (Overig)	25	NH ₃	4,400	110,00 kg/j



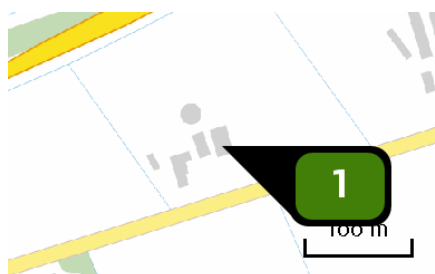
Naam **Bron 3**
 Locatie (X,Y) **147420, 422855**
 Uitstoothoogte **3,5 m**
 Warmteinhoud **0,0 mW**
 NH₃ **79,20 kg/j**

Dier	RAV code	Omschrijving	Aantal dieren	Stof	Emissiefactor (kg/dier/j)	Emissie
	A 3.100	overige huisvestingssystemen (Rundvee; vrouwelijk jongvee tot 2 jaar) (Overig)	18	NH ₃	4,400	79,20 kg/j


Locatie
Situatie 2

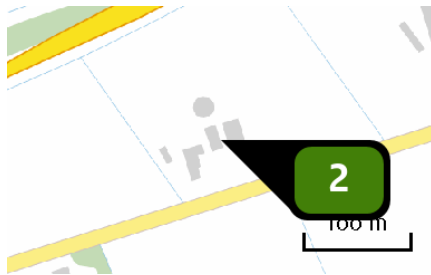


Emissie
(per bron)
Situatie 2



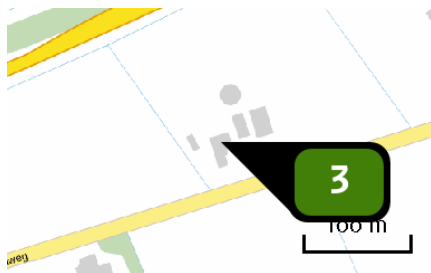
Naam **Bron 1**
 Locatie (X,Y) **147458, 422868**
 Uitstoothoogte **5,0 m**
 Warmteinhoud **0,0 MW**
 NH₃ **650,00 kg/j**

Dier	RAV code	Omschrijving	Aantal dieren	Stof	Emissiefactor (kg/dier/j)	Emissie
	A 1.100	overige huisvestingssystemen (Rundvee; melk- en kalfkoeien ouder dan 2 jaar) (Overig)	50	NH ₃	13,000	650,00 kg/j




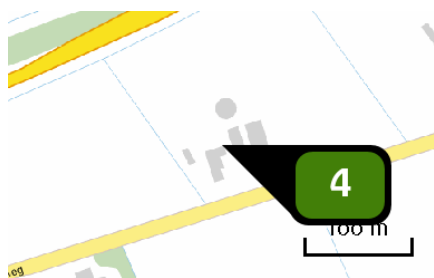
Naam **Bron 2**
 Locatie (X,Y) **147445, 422867**
 Uitstoothoogte **4,0 m**
 Warmteinhoud **0,0 mW**
 NH3 **218,00 kg/j**

Dier	RAV code	Omschrijving	Aantal dieren	Stof	Emissiefactor (kg/dier/j)	Emissie
	A 1.100	overige huisvestingssystemen (Rundvee; melk- en kalfkoeien ouder dan 2 jaar) (Overig)	10	NH3	13,000	130,00 kg/j
	A 3.100	overige huisvestingssystemen (Rundvee; vrouwelijk jongvee tot 2 jaar) (Overig)	20	NH3	4,400	88,00 kg/j



Naam **Bron 3**
 Locatie (X,Y) **147420, 422854**
 Uitstoothoogte **3,5 m**
 Warmteinhoud **0,0 mW**
 NH3 **83,60 kg/j**

Dier	RAV code	Omschrijving	Aantal dieren	Stof	Emissiefactor (kg/dier/j)	Emissie
	A 3.100	overige huisvestingssystemen (Rundvee; vrouwelijk jongvee tot 2 jaar) (Overig)	19	NH3	4,400	83,60 kg/j



Naam **Bron 4**
 Locatie (X,Y) **147425, 422864**
 Uitstoothoogte **1,5 m**
 Warmteinhoud **0,0 mw**
 NH3 **4,40 kg/j**

Dier	RAV code	Omschrijving	Aantal dieren	Stof	Emissiefactor (kg/dier/j)	Emissie
	A 3.100	overige huisvestingssystemen (Rundvee; vrouwelijk jongvee tot 2 jaar) (Overig)	1	NH3	4,400	4,40 kg/j

Depositie
PAS-
gebieden
(rekenjaar 2015)

Natuurgebied	Beschermingsregime	Hoogste achtergronddepositie (mol/ha/j)	Hoogste projectbijdrage (mol/ha/j)	Overschrijding KDW
Rijntakken	Habitatrichtlijn, Vogelrichtlijn, Beschermd natuurgebied	2.553,08	0,70	●
Lingegebied & Diefdijk-Zuid	Habitatrichtlijn, Beschermd natuurgebied	3.009,34	0,10	●
Vlijmens Ven, Moerputten & Bossche Broek	Habitatrichtlijn	2.395,49	0,06	●
Loonse en Drunense Duinen & Leemkuilen	Habitatrichtlijn	2.353,87	0,06	●
Kolland & Overlangbroek	Habitatrichtlijn	2.579,72	0,06	●

○ Geen overschrijding

● Wel overschrijding*

* Deze uitkomst wordt niet meegenomen in de toetsing aan de Nb-wet. Bij de toetsing aan de NB-wet gaat het om de relevante hexagonen waarvoor ontwikkelingsruimte is gereserveerd.

Depositie
natuur-
gebieden



 Hoogste projectverschil (Rijntakken)

 Hoogste projectverschil per natuurgebied

-  Habitatrichtlijn
-  Vogelrichtlijn
-  Beschermd natuurgebied
-  Habitatrichtlijn, Vogelrichtlijn
-  Habitatrichtlijn, Beschermd natuurgebied
-  Vogelrichtlijn, Beschermd natuurgebied
-  Habitatrichtlijn, Vogelrichtlijn, Beschermd natuurgebied

Depositie PAS-gebieden

Natuurgebied	Hectare met hoogste projectverschil (mol/ha/j)			Hoogste depositie Situatie 2 (mol/ha/j)	Overschrijding KDW	Ontwikkelingsruimte beschikbaar
	Situatie 1	Situatie 2	Verschil			
Rijntakken	0,64	0,70	+ 0,06	0,70	●	✓
Lingegebied & Diefdijk-Zuid	0,09	0,10	+ 0,01	0,10	●	✓
Vlijmens Ven, Moerputten & Bossche Broek	0,06	0,06	+ 0,00	0,06	●	✓
Loonse en Drunense Duinen & Leemkuilen	>0,05	0,06	+ 0,00	0,06	●	✓
Kolland & Overlangbroek	>0,05	0,06	+ 0,00	0,06	●	✓

- Geen overschrijding
- Wel overschrijding*
- Ontwikkelingsruimte beschikbaar**
- Geen ontwikkelingsruimte beschikbaar

* Deze uitkomst wordt niet meegenomen in de toetsing aan de Nb-wet. Bij de toetsing aan de NB-wet gaat het om de relevante hexagonalen waarvoor ontwikkelingsruimte is gereserveerd.

** Bij beoordeling van een vergunningaanvraag in het kader van de Nb-wet is vastgesteld of er voldoende ontwikkelingsruimte beschikbaar is en of dat significante verslechtering uitgesloten kan worden.

Depositie per
habitatype Rijntakken

Habitatype	Hectare met hoogste projectverschil (mol/ha/j)			Overschrijding KDW	Ontwikkelingsruimte beschikbaar
	Situatie 1	Situatie 2	Verschil		
H612o Stroomdalgraslanden	0,64	0,70	+ 0,06	●	✓
H651oA Glanshaver- en vossenstaartheoïlanden (glanshaver)	0,58	0,63	+ >0,05	●	✓
H3150baz Meren met krabbenscheer en fonteinkruiden, buiten afgesloten zeearmen	0,55	0,60	+ 0,05	●	-
H91Fo Droge hardhoutoïbossen	>0,05	0,06	+ 0,00	●	✓

Lingegebied & Diefdijk-Zuid

Habitatype	Hectare met hoogste projectverschil (mol/ha/j)			Overschrijding KDW	Ontwikkelingsruimte beschikbaar
	Situatie 1	Situatie 2	Verschil		
H9999:7o Habitatype onbekend/onzeker KDW op basis meest kritische aangewezen type (H723o)	0,09	0,10	+ 0,01	●	✓
H91EoC Vochtige alluviale bossen (beekbegeleidende bossen)	0,07	0,07	+ 0,01	●	✓
H91EoB Vochtige alluviale bossen (essen-iepenbossen)	0,06	0,07	+ 0,01	●	✓

Vlijmens Ven, Moerputten & Bossche Broek

Habitatype	Hectare met hoogste projectverschil (mol/ha/j)			Overschrijding KDW	Ontwikkelingsruimte beschikbaar
	Situatie 1	Situatie 2	Verschil		
H651oA Glanshaver- en vossenstaartheoïlanden (glanshaver)	0,06	0,06	+ 0,00	●	✓
H641o Blauwgraslanden	0,06	0,06	+ 0,00	●	✓

Loonse en Drunense Duinen & Leemkuilen

Habitattype	Hectare met hoogste projectverschil (mol/ha/j)			Overschrijding KDW	Ontwikkelingsruimte beschikbaar
	Situatie 1	Situatie 2	Verschil		
Hg190 Oude eikenbossen	>0,05	0,06	+ 0,00	●	✓
H2330 Zandverstuivingen	0,05	>0,05	+ 0,00	●	✓
H2310 Stuifzandheiden met struikhei	0,05	>0,05	+ 0,00	●	✓

Kolland & Overlangbroek

Habitattype	Hectare met hoogste projectverschil (mol/ha/j)			Overschrijding KDW	Ontwikkelingsruimte beschikbaar
	Situatie 1	Situatie 2	Verschil		
Hg1EoC Vochtige alluviale bossen (beekbegeleidende bossen)	>0,05	0,06	+ 0,00	●	✓

- Geen overschrijding
- Wel overschrijding*
- Ontwikkelingsruimte beschikbaar**
- Geen ontwikkelingsruimte beschikbaar

* Deze uitkomst wordt niet meegenomen in de toetsing aan de Nb-wet. Bij de toetsing aan de NB-wet gaat het om de relevante hexagonalen waarvoor ontwikkelingsruimte is gereserveerd.

** Bij beoordeling van een vergunningaanvraag in het kader van de Nb-wet is vastgesteld of er voldoende ontwikkelingsruimte beschikbaar is en of dat significante verslechtering uitgesloten kan worden.

Disclaimer

De initiatiefnemer is zelf verantwoordelijk voor de kwaliteit van de projectinvoer en de aanvraag wordt getoetst door het bevoegd gezag. De eigenaar van AERIUS aanvaardt geen aansprakelijkheid voor de inhoud van de door de gebruiker aangeboden informatie. AERIUS is een geregistreerd handelsmerk in de Benelux. Alle rechten die niet expliciet worden verleend, zijn voorbehouden.

Rekenbasis

Deze berekening is tot stand gekomen op basis van:

AERIUS versie 2015_20160125_31bd639486

Database versie 2015_20151211_3dec74e7e2

Voor meer informatie over de gebruikte methodiek en data zie:

<https://www.aerius.nl/nl/factsheets/uitleg>