

Dit document is een bijlage bij het toestemmingsbesluit als bedoeld in artikel 19km, eerste lid, van de Nb-wet 1998.



Bijlage bij besluit, Vergunningaanvraag

- ▶ Kenmerken
- ▶ Emissie
- ▶ Depositie natuurgebieden
- ▶ Depositie habitattypen

Verdere toelichting over deze PDF kunt u vinden in een bijbehorende leeswijzer. Deze leeswijzer en overige documentatie is te raadplegen via: www.aerius.nl.

AERIUS REGISTER

Contact

Rechtspersoon	Inrichtingslocatie
Maatschap M. Top en J. Top - van de Fliert	Verbindingsweg 32, 3781 LS Voorthuizen

Activiteit

Omschrijving	AERIUS kenmerk	Bevoegd gezag
omzetten voliere naar niveau varia	RjphNfMnbPCJ	Provincie Gelderland

Datum berekening	Rekenjaar
21 maart 2016, 08:08	2015

Sector	Deelsector
Landbouw	Stalemissies

Totale emissie

	Situatie 1	Situatie 2	Vershil
NOx	-	-	-
NH ₃	9.066,20 kg/j	9.700,00 kg/j	633,80 kg/j

Depositie

Hectare met
hoogste project-
verschil (mol/ha/j)

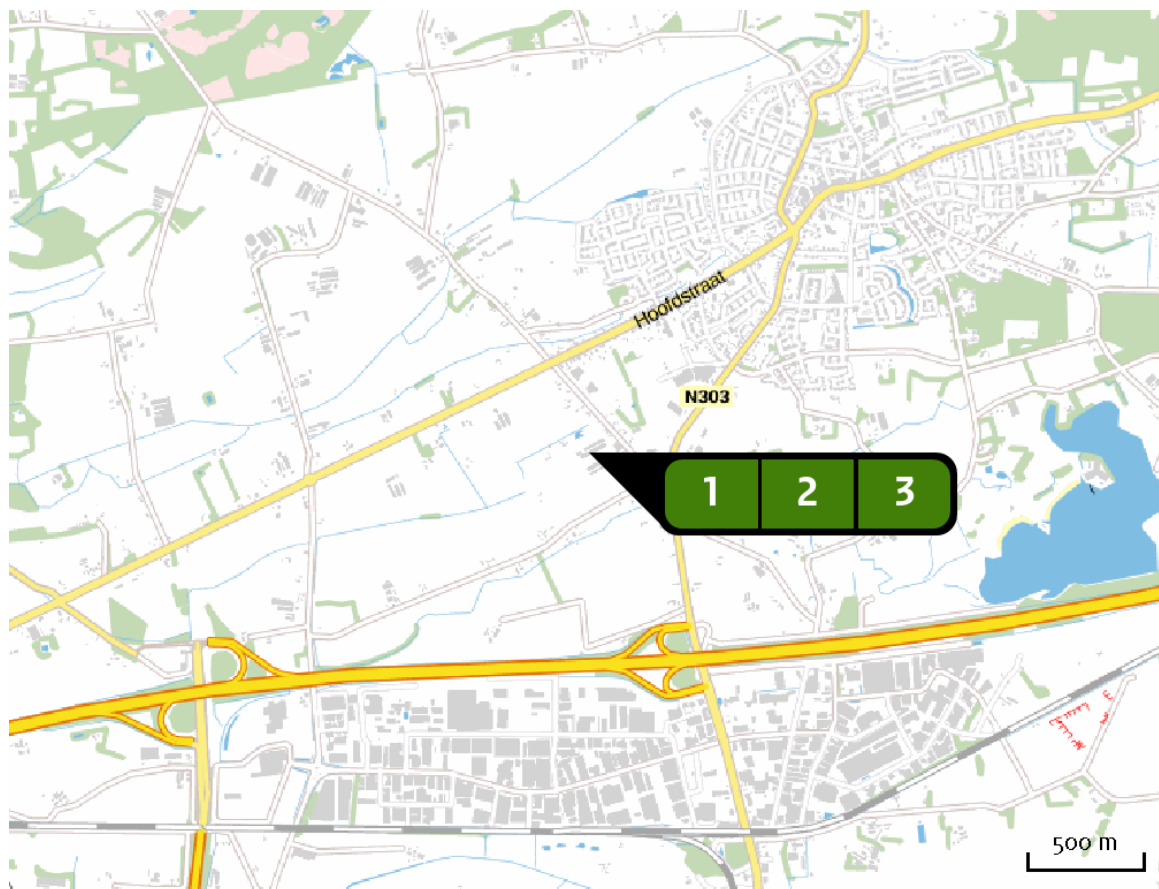
Natuurgebied	Provincie
Veluwe	Gelderland

Situatie 1	Situatie 2	Vershil
4,14	4,45	+ 0,31

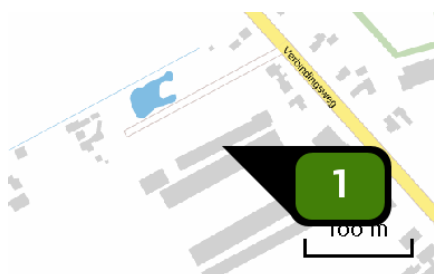
Toelichting

verschilberekening vergund en beoogd

Locatie
nbw 2012-005474

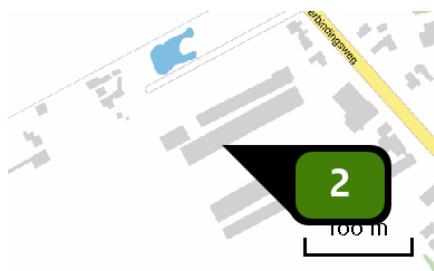


Emissie
(per bron)
nbw 2012-005474



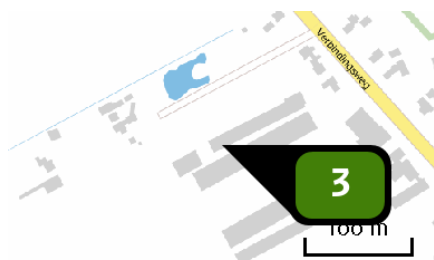
Naam **stal B**
 Locatie (X,Y) **168916, 465455**
 Uitstoothoogte **4,8 m**
 Warmteinhoud **0,0 MW**
 NH3 **1.501,20 kg/j**

Dier	RAV code	Omschrijving	Aantal dieren	Stof	Emissiefactor (kg/dier/j)	Emissie
	E 1.8.1	volièrehuisvesting; minimaal 50% van de leef ruimte is rooster, met daaronder een mestband. Mestbanden minimaal eenmaal per week afdraaien. Roosters minimaal in twee etages (Kippen; opfokhennen en hanen van legrassen; jonger dan 18 weken) (BWL 2005.02.V1)	30.024	NH3	0,050	1.501,20 kg/j



Naam **stal C**
 Locatie (X,Y) **168897, 465416**
 Uitstoothoogte **4,3 m**
 Warmteinhoud **0,0 MW**
 NH₃ **5.185,00 kg/j**

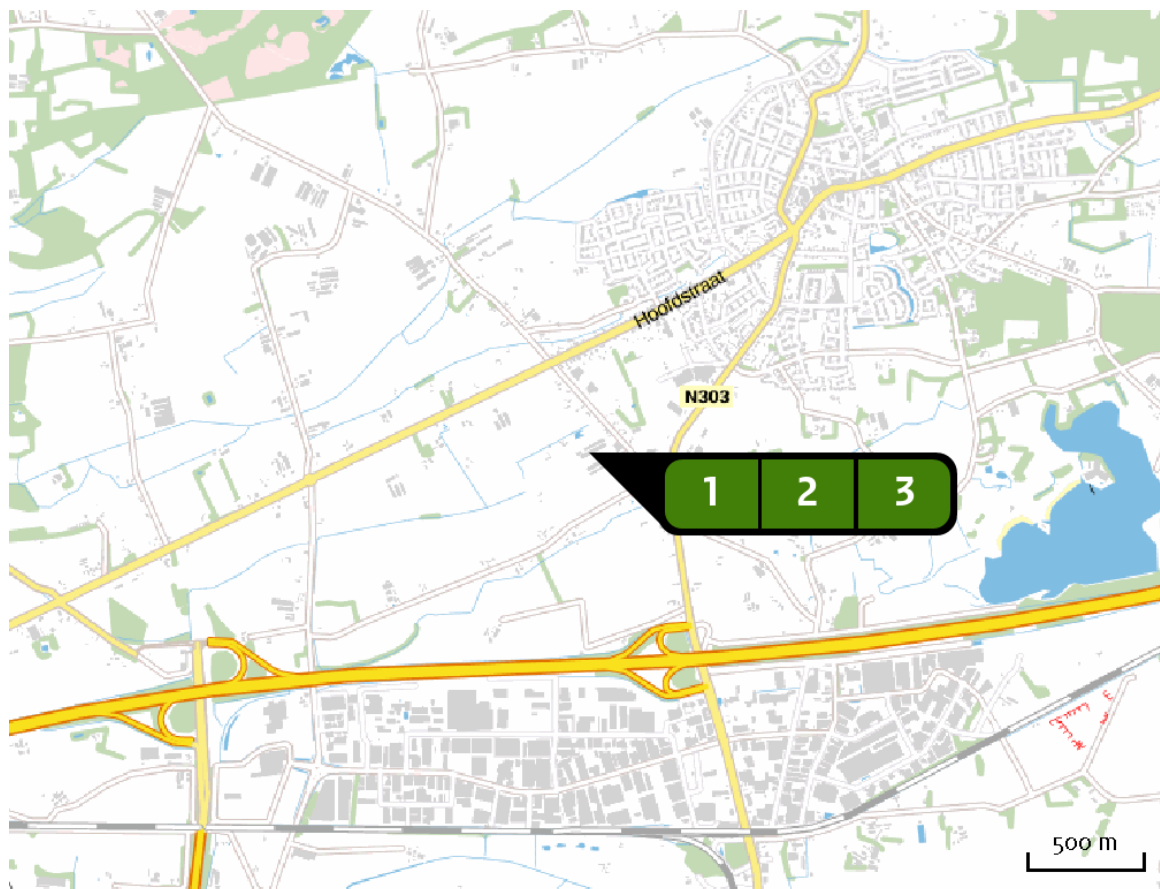
Dier	RAV code	Omschrijving	Aantal dieren	Stof	Emissiefactor (kg/dier/j)	Emissie
	E 1.7	grondhuisvesting (strooiselvloer, roostervloer) (Kippen; opfokhennen en hanen van legrassen; jonger dan 18 weken) (BWL 2001.06)	30.500	NH ₃	0,170	5.185,00 kg/j



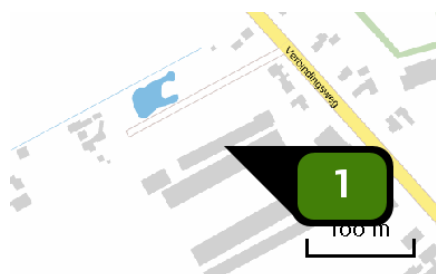
Naam **stal D**
 Locatie (X,Y) **168885, 465439**
 Uitstoothoogte **4,5 m**
 Warmteinhoud **0,0 MW**
 NH₃ **2.380,00 kg/j**

Dier	RAV code	Omschrijving	Aantal dieren	Stof	Emissiefactor (kg/dier/j)	Emissie
	E 1.7	grondhuisvesting (strooiselvloer, roostervloer) (Kippen; opfokhennen en hanen van legrassen; jonger dan 18 weken) (BWL 2001.06)	14.000	NH ₃	0,170	2.380,00 kg/j

Locatie
beoogd

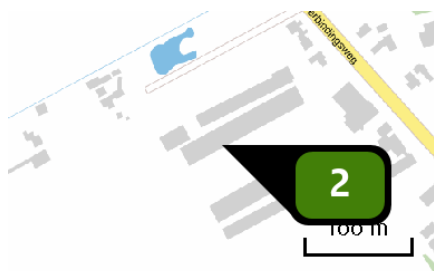


Emissie
(per bron)
beoogd



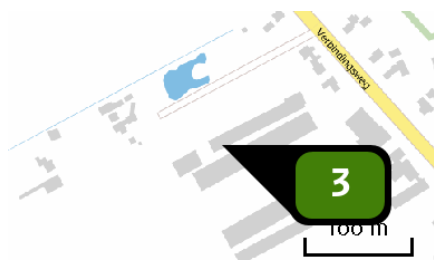
Naam **stal B**
 Locatie (X,Y) **168916, 465455**
 Uitstoothoogte **4,8 m**
 Warmteinhoud **0,0 MW**
 NH3 **2.640,00 kg/j**

Dier	RAV code	Omschrijving	Aantal dieren	Stof	Emissiefactor (kg/dier/j)	Emissie
	E 1.14	Opfokhuisvesting met verhoogde roostervloer met daarboven oplierbare en/of opklapbare roosters (Kippen; opfokhennen en hanen van legrassen; jonger dan 18 weken) (BWL 2015.03)	24.000	NH3	0,110	2.640,00 kg/j



Naam **stal C**
 Locatie (X,Y) **168897, 465416**
 Uitstoothoogte **4,3 m**
 Warmteinhoud **0,0 MW**
 NH3 **5.355,00 kg/j**

Dier	RAV code	Omschrijving	Aantal dieren	Stof	Emissiefactor (kg/dier/j)	Emissie
	E 1.7	grondhuisvesting (strooiselvloer, roostervloer) (Kippen; opfokhennen en hanen van legrassen; jonger dan 18 weken) (BWL 2001.06)	31.500	NH3	0,170	5.355,00 kg/j



Naam **stal D**
 Locatie (X,Y) **168885, 465439**
 Uitstoothoogte **4,5 m**
 Warmteinhoud **0,0 MW**
 NH3 **1.705,00 kg/j**

Dier	RAV code	Omschrijving	Aantal dieren	Stof	Emissiefactor (kg/dier/j)	Emissie
	E 1.14	Opfokhuisvesting met verhoogde roostervloer met daarboven oplierbare en/of opklapbare roosters (Kippen; opfokhennen en hanen van legrassen; jonger dan 18 weken) (BWL 2015.03)	15.500	NH3	0,110	1.705,00 kg/j

Depositie
PAS-
gebieden
(rekenjaar 2015)

Natuurgebied	Beschermingsregime	Hoogste achtergronddepositie (mol/ha/j)	Hoogste projectbijdrage (mol/ha/j)	Overschrijding KDW
Veluwe	Habitatrichtlijn, Vogelrichtlijn, Beschermd natuurgebied	7.296,94	4,49	●
Rijntakken	Habitatrichtlijn, Vogelrichtlijn, Beschermd natuurgebied	2.593,85	0,32	●
Kolland & Overlangbroek	Habitatrichtlijn	2.825,65	0,26	●
Binnenveld	Habitatrichtlijn, Beschermd natuurgebied	1.957,86	0,25	●
Landgoederen Brummen	Habitatrichtlijn	2.594,64	0,18	●
Oostelijke Vechtplassen	Habitatrichtlijn, Vogelrichtlijn, Beschermd natuurgebied	2.738,01	0,17	●
Naardermeer	Habitatrichtlijn, Vogelrichtlijn	2.771,25	0,17	●
Boetelerveld	Habitatrichtlijn	2.773,26	0,12	●
De Wieden	Habitatrichtlijn, Vogelrichtlijn	2.258,75	0,12	●
Sallandse Heuvelrug	Habitatrichtlijn, Vogelrichtlijn	3.896,52	0,11	●
Vecht- en Beneden-Reggegebied	Habitatrichtlijn, Beschermd natuurgebied	2.884,96	0,10	●
Uiterwaarden Zwarte Water en Vecht	Habitatrichtlijn, Vogelrichtlijn, Beschermd natuurgebied	2.000,90	0,10	●

Natuurgebied	Beschermingsregime	Hoogste achtergronddepositie (mol/ha/j)	Hoogste projectbijdrage (mol/ha/j)	Overschrijding KDW
Lingegebied & Diefdijk-Zuid	Habitatrichtlijn, Beschermd natuurgebied	3.009,34	0,10	●
Zouweboezem	Habitatrichtlijn, Vogelrichtlijn	3.379,09	0,09	●
Weerribben	Habitatrichtlijn, Vogelrichtlijn	2.194,48	0,08	●
Borkeld	Habitatrichtlijn	2.740,95	0,08	●
Wierdense Veld	Habitatrichtlijn	2.926,68	0,07	●
Olde Maten & Veerslootslanden	Habitatrichtlijn	1.848,83	0,07	●
Holtingerveld	Habitatrichtlijn	2.360,21	0,07	●
Stelkampsveld	Habitatrichtlijn	2.528,31	0,07	●
Nieuwkoopse Plassen & De Haeck	Habitatrichtlijn, Vogelrichtlijn, Beschermd natuurgebied	2.561,19	0,07	●
Engbertsdijksvenen	Habitatrichtlijn, Vogelrichtlijn, Beschermd natuurgebied	2.673,40	0,06	●
Dwingelderveld	Habitatrichtlijn, Vogelrichtlijn	2.270,63	0,06	●
Drents-Friese Wold & Leggelderveld	Habitatrichtlijn, Vogelrichtlijn	2.295,17	0,06	●
Sint Jansberg	Habitatrichtlijn	2.534,24	0,06	●
Botshol	Habitatrichtlijn	1.785,03	>0,05	●

Depositie overige

gebieden
(rekenjaar 2015)

Natuurgebied	Beschermingsregime	Hoogste achtergronddepositie (mol/ha/j)	Hoogste projectbijdrage (mol/ha/j)	Overschrijding KDW
STEKKENKAMP		1.857,48	0,08	●
Zwarte Meer	Habitatrichtlijn, Vogelrichtlijn, Beschermd natuurgebied	1.183,71	0,06	○

○ Geen overschrijding

● Wel overschrijding*

* Deze uitkomst wordt niet meegenomen in de toetsing aan de Nb-wet. Bij de toetsing aan de NB-wet gaat het om de relevante hexagonen waarvoor ontwikkelingsruimte is gereserveerd.

Depositie
natuur-
gebieden



Hoogste projectverschil (Veluwe) Hoogste projectverschil per natuurgebied

- Habitatrictlijn
- Vogelrichtlijn
- Beschermd natuurgebied
- Habitatrictlijn, Vogelrichtlijn
- Habitatrictlijn, Beschermd natuurgebied
- Vogelrichtlijn, Beschermd natuurgebied
- Habitatrictlijn, Vogelrichtlijn, Beschermd natuurgebied

Depositie PAS-
 gebieden

Natuurgebied	Hectare met hoogste projectverschil (mol/ha/j)			Hoogste depositie Situatie 2 (mol/ha/j)	Overschrijding KDW	Ontwikkelingsruimte beschikbaar
	Situatie 1	Situatie 2	Verschil			
Veluwe	4,14	4,45	+ 0,31	4,49	●	✘
Rijntakken	0,30	0,32	+ 0,02	0,32	●	✔
Kolland & Overlangbroek	0,24	0,26	+ 0,02	0,26	●	✔
Binnenveld	0,23	0,25	+ 0,02	0,25	●	✔
Landgoederen Brummen	0,17	0,18	+ 0,01	0,18	●	✔
Oostelijke Vechtpassen	0,15	0,17	+ 0,01	0,17	●	✔
Naardermeer	0,16	0,17	+ 0,01	0,17	●	✔
Boetelerveld	0,11	0,12	+ 0,01	0,12	●	✔
De Wieden	0,11	0,11	+ 0,01	0,12	●	✔
Sallandse Heuvelrug	0,10	0,11	+ 0,01	0,11	●	✔
Vecht- en Beneden-Reggegebied	0,09	0,10	+ 0,01	0,10	●	✔
Uiterwaarden Zwarte Water en Vecht	0,09	0,10	+ 0,01	0,10	●	✔
Lingegebied & Diefdijk-Zuid	0,09	0,10	+ 0,01	0,10	●	✔
Zouweboezem	0,09	0,09	+ 0,01	0,09	●	✔
Weerribben	>0,05	0,06	+ 0,01	0,08	●	✔
Borkeld	0,08	0,08	+ 0,01	0,08	●	✔
Wierdense Veld	0,07	0,07	+ 0,01	0,07	●	✔
Olde Maten & Veerslootslanden	0,07	0,07	+ 0,00	0,07	●	✔

Natuurgebied	Hectare met hoogste projectverschil (mol/ha/j)			Hoogste depositie Situatie 2 (mol/ha/j)	Overschrijding KDW	Ontwikkelingsruimte beschikbaar
	Situatie 1	Situatie 2	Verschil			
Holtingerveld	0,06	0,07	+ 0,00	0,07	●	✓
Stelkampsveld	0,06	0,07	+ 0,00	0,07	●	✓
Nieuwkoopse Plassen & De Haeck	0,06	0,07	+ 0,00	0,07	●	✓
Engbertsdijkvenen	0,06	0,06	+ 0,00	0,06	●	✓
Dwingelderveld	0,06	0,06	+ 0,00	0,06	●	✓
Drents-Friese Wold & Leggelderveld	0,06	0,06	+ 0,00	0,06	●	✓
Sint Jansberg	>0,05	0,06	+ 0,00	0,06	●	✓
Botshol	0,05	>0,05	+ 0,00	>0,05	●	✓

- Geen overschrijding
- Wel overschrijding*
- Ontwikkelingsruimte beschikbaar**
- Geen ontwikkelingsruimte beschikbaar

* Deze uitkomst wordt niet meegenomen in de toetsing aan de Nb-wet. Bij de toetsing aan de NB-wet gaat het om de relevante hexagonen waarvoor ontwikkelingsruimte is gereserveerd.

** Bij beoordeling van een vergunningaanvraag in het kader van de Nb-wet is vastgesteld of er voldoende ontwikkelingsruimte beschikbaar is en of dat significante verslechtering uitgesloten kan worden.

Depositie per
habitattype **Veluwe**

Habitattype	Hectare met hoogste projectverschil (mol/ha/j)			Overschrijding KDW	Ontwikkelingsruimte beschikbaar
	Situatie 1	Situatie 2	Verschil		
H4030 Droge heiden	4,14	4,45	+ 0,31	●	✓
H9190 Oude eikenbossen	3,39	3,65	+ 0,26	●	✓
H9120 Beuken-eikenbossen met hulst	3,29	3,54	+ 0,25	●	✓
H2310 Stufzandheiden met struikhei	2,86	3,07	+ 0,21	●	✗
H3160 Zure vennen	2,70	2,90	+ 0,20	●	✗
H5130 Jeneverbesstruwelen	1,82	1,96	+ 0,14	●	✓
H2330 Zandverstuivingen	1,64	1,77	+ 0,13	●	✓
H6230vka Heischrale graslanden, vochtig kalkarm	1,51	1,62	+ 0,11	●	✓
H4010A Vochtige heiden (hogere zandgronden)	1,50	1,61	+ 0,11	●	✓
ZGH9120 Beuken-eikenbossen met hulst	1,34	1,44	+ 0,10	●	✓
H91EoC Vochtige alluviale bossen (beekbegeleidende bossen)	1,06	1,15	+ 0,09	●	✓
H2320 Binnenlandse kraaiheibegroeiingen	1,12	1,20	+ 0,08	●	✓
H3130 Zwakgebufferde vennen	1,05	1,13	+ 0,08	●	✓
H7110B Actieve hoogvenen (heideveentjes)	0,96	1,03	+ 0,07	●	✓
H7150 Pioniervegetaties met snavelbiezen	0,96	1,03	+ 0,07	●	✓
ZGH9190 Oude eikenbossen	0,90	0,97	+ 0,07	●	✓

Habitattype	Hectare met hoogste projectverschil (mol/ha/j)			Overschrijding KDW	Ontwikkelingsruimte beschikbaar
	Situatie 1	Situatie 2	Verschil		
ZGH2310 Stuifzandheiden met struikhei	0,79	0,85	+ 0,06		
H7230 Kalkmoerassen	0,82	0,88	+ 0,06		
ZGH4030 Droge heiden	0,76	0,82	+ 0,06		
ZGH4010A Vochtige heiden (hogere zandgronden)	0,71	0,77	+ 0,06		
H7140A Overgangs- en trilvenen (trilvenen)	0,19	0,20	+ 0,01		

Rijntakken

Habitattype	Hectare met hoogste projectverschil (mol/ha/j)			Overschrijding KDW	Ontwikkelingsruimte beschikbaar
	Situatie 1	Situatie 2	Verschil		
H91Fo Droge hardhoutoibossen	0,30	0,32	+ 0,02	●	✓
H612o Stroomdalgraslanden	0,20	0,22	+ 0,02	●	✓
H91EoB Vochtige alluviale bossen (essen-iepenbossen)	0,19	0,20	+ 0,01	●	✓
H6510A Glanshaver- en vossenstaartheoïlanden (glanshaver)	0,17	0,18	+ 0,01	●	✓
H3150baz Meren met krabbenscheer en fonteinkruiden, buiten afgesloten zeearmen	0,14	0,15	+ 0,01	●	✓
ZGH91Fo Droge hardhoutoibossen	0,09	0,10	+ 0,01	○	-
H6510B Glanshaver- en vossenstaartheoïlanden (grote vossenstaart)	0,09	0,10	+ 0,01	●	✓
H6430C Ruigten en zomen (droge bosranden)	0,08	0,08	+ 0,01	○	✓
ZGH91EoB Vochtige alluviale bossen (essen-iepenbossen)	0,07	0,07	+ 0,01	○	✓

Kolland & Overlangbroek

Habitattype	Hectare met hoogste projectverschil (mol/ha/j)			Overschrijding KDW	Ontwikkelingsruimte beschikbaar
	Situatie 1	Situatie 2	Verschil		
H91EoC Vochtige alluviale bossen (beekbegeleidende bossen)	0,24	0,26	+ 0,02	●	✓

Binnenveld

Habitattype	Hectare met hoogste projectverschil (mol/ha/j)			Overschrijding KDW	Ontwikkelingsruimte beschikbaar
	Situatie 1	Situatie 2	Verschil		
H7140A Overgangs- en trilvenen (trilvenen)	0,23	0,25	+ 0,02	●	✓
H7140B Overgangs- en trilvenen (veenmosrietlanden)	0,18	0,19	+ 0,01	●	✓
H6410 Blauwgraslanden	0,15	0,17	+ 0,01	●	✓

Landgoederen Brummen

Habitattype	Hectare met hoogste projectverschil (mol/ha/j)			Overschrijding KDW	Ontwikkelingsruimte beschikbaar
	Situatie 1	Situatie 2	Verschil		
H91EoC Vochtige alluviale bossen (beekbegeleidende bossen)	0,17	0,18	+ 0,01	●	✓
H6410 Blauwgraslanden	0,17	0,18	+ 0,01	●	✓
H7150 Pioniervegetaties met snavelbiezen	0,17	0,18	+ 0,01	●	✓
H9120 Beuken-eikenbossen met hulst	0,16	0,17	+ 0,01	●	✓
H3130 Zwakgebufferde vennen	0,16	0,17	+ 0,01	●	✓
H6230vka Heischrale graslanden, vochtig kalkarm	0,15	0,16	+ 0,01	●	✓
H4010A Vochtige heiden (hogere zandgronden)	0,13	0,14	+ 0,01	●	✓
ZGH3130 Zwakgebufferde vennen	0,11	0,11	+ 0,01	●	✓

Oostelijke Vechtplassen

Habitatype	Hectare met hoogste projectverschil (mol/ha/j)			Overschrijding KDW	Ontwikkelingsruimte beschikbaar
	Situatie 1	Situatie 2	Verschil		
Lg05 Grote-zeggenmoeras	0,15	0,17	+ 0,01	●	✓
H3150baz Meren met krabbenscheer en fonteinkruiden, buiten afgesloten zeearmen	0,14	0,16	+ 0,01	●	✓
H9999:95 Habitatype onbekend/onzeker KDW op basis meest kritische aangewezen type (H3140)	0,13	0,14	+ 0,01	●	✓
H3140lv Kranswierwateren, in laagveengebieden	0,13	0,14	+ 0,01	●	✓
H91Do Hoogveenbossen	0,12	0,13	+ 0,01	●	✓
H7140B Overgangs- en trilvenen (veenmosrietlanden)	0,12	0,12	+ 0,01	●	✓
H7210 Galigaanmoerassen	0,11	0,12	+ 0,01	●	✓
H7140A Overgangs- en trilvenen (trilvenen)	0,10	0,10	+ 0,01	●	✓
H4010B Vochtige heiden (laagveengebied)	0,07	0,08	+ 0,01	●	✓
H6410 Blauwgraslanden	0,07	0,07	+ 0,00	●	✓

Naardermeer

Habitatype	Hectare met hoogste projectverschil (mol/ha/j)			Overschrijding KDW	Ontwikkelingsruimte beschikbaar
	Situatie 1	Situatie 2	Verschil		
Hg1Do Hoogveenbossen	0,16	0,17	+ 0,01	●	✓
Lg05 Grote-zeggenmoeras	0,16	0,17	+ 0,01	●	✓
ZGH3150baz Meren met krabbenscheer en fonteinkruiden, buiten afgesloten zeearmen	0,15	0,16	+ 0,01	●	✓
H3150baz Meren met krabbenscheer en fonteinkruiden, buiten afgesloten zeearmen	0,14	0,15	+ 0,01	●	✓
H7140B Overgangs- en trilvenen (veenmosrietlanden)	0,14	0,15	+ 0,01	●	✓
H7140A Overgangs- en trilvenen (trilvenen)	0,14	0,15	+ 0,01	●	✓
H9999:94 Habitatype onbekend/onzeker KDW op basis meest kritische aangewezen type (H3140)	0,12	0,13	+ 0,01	●	✓
H3140lv Kranswierwateren, in laagveengebieden	0,12	0,13	+ 0,01	○	✓
ZGH7140B Overgangs- en trilvenen (veenmosrietlanden)	0,10	0,10	+ 0,01	●	✓
H6410 Blauwgraslanden	0,09	0,09	+ 0,01	●	✓
H4010B Vochtige heiden (laagveengebied)	0,07	0,07	+ 0,01	●	✓

Boetelerveld

Habitattype	Hectare met hoogste projectverschil (mol/ha/j)			Overschrijding KDW	Ontwikkelingsruimte beschikbaar
	Situatie 1	Situatie 2	Verschil		
H7150 Pioniervegetaties met snavelbiezen	0,11	0,12	+ 0,01	●	✓
H4010A Vochtige heiden (hogere zandgronden)	0,11	0,12	+ 0,01	●	✓
ZGH3130 Zwakgebufferde vennen	0,11	0,12	+ 0,01	●	✓
H3130 Zwakgebufferde vennen	0,10	0,11	+ 0,01	●	✓
H5130 Jeneverbesstruwelen	0,10	0,11	+ 0,01	●	✓
H6230vka Heischrale graslanden, vochtig kalkarm	0,08	0,09	+ 0,01	●	✓
H6410 Blauwgraslanden	0,08	0,09	+ 0,01	●	✓

De Wieden

Habitattype	Hectare met hoogste projectverschil (mol/ha/j)			Overschrijding KDW	Ontwikkelingsruimte beschikbaar
	Situatie 1	Situatie 2	Verschil		
H7140B Overgangs- en trilvenen (veenmosrietlanden)	0,12	0,12	+ 0,01	●	✓
H3150baz Meren met krabbenscheer en fonteinkruiden, buiten afgesloten zeearmen	0,11	0,11	+ 0,01	●	✓
H9999:35 Habitattype onbekend/onzeker KDW op basis meest kritische aangewezen type (H3140)	0,11	0,11	+ 0,01	●	✓
H3140lv Kranswierwateren, in laagveengebieden	0,10	0,11	+ 0,01	○	✓
ZGH3150baz Meren met krabbenscheer en fonteinkruiden, buiten afgesloten zeearmen	0,10	0,10	+ 0,01	○	✓
H91Do Hoogveenbossen	0,10	0,11	+ 0,01	●	✓
ZGH7140B Overgangs- en trilvenen (veenmosrietlanden)	0,09	0,10	+ 0,01	●	✓
ZGH91Do Hoogveenbossen	0,09	0,10	+ 0,01	●	✓
H4010B Vochtige heiden (laagveengebied)	0,08	0,09	+ 0,01	●	✓
H7140A Overgangs- en trilvenen (trilvenen)	0,08	0,08	+ 0,01	●	✓
H6410 Blauwgraslanden	0,07	0,08	+ 0,01	●	✓
ZGH6410 Blauwgraslanden	0,07	0,08	+ 0,01	●	✓
ZGH7140A Overgangs- en trilvenen (trilvenen)	0,07	0,07	+ 0,00	●	✓
H7210 Galigaanmoerassen	0,06	0,07	+ 0,00	○	✓
ZGH3140lv Kranswierwateren, in laagveengebieden	>0,05	0,06	+ 0,00	○	✓

Sallandse Heuvelrug

Habitattype	Hectare met hoogste projectverschil (mol/ha/j)			Overschrijding KDW	Ontwikkelingsruimte beschikbaar
	Situatie 1	Situatie 2	Verschil		
H4030 Droge heiden	0,10	0,11	+ 0,01	●	✓
H6230vka Heischrale graslanden, vochtig kalkarm	0,10	0,11	+ 0,01	●	✓
H4010A Vochtige heiden (hogere zandgronden)	0,10	0,11	+ 0,01	●	✓
H9999:42 Habitattype onbekend/onzeker KDW op basis meest kritische aangewezen type (H3160, H6230)	0,10	0,11	+ 0,01	●	✓
H5130 Jeneverbesstruwelen	0,09	0,10	+ 0,01	●	✓
H7110B Actieve hoogvenen (heideveentjes)	0,09	0,10	+ 0,01	●	✓
H3160 Zure vennen	0,07	0,08	+ 0,01	●	✓

Vecht- en Beneden-Reggegebied

Habitattype	Hectare met hoogste projectverschil (mol/ha/j)			Overschrijding KDW	Ontwikkelingsruimte beschikbaar
	Situatie 1	Situatie 2	Verschil		
H4030 Droge heiden	0,09	0,10	+ 0,01	●	✓
H2310 Stuifzandheiden met struikhei	0,09	0,10	+ 0,01	●	✓
H5130 Jeneverbesstruwelen	0,09	0,10	+ 0,01	●	✓
H9120 Beuken-eikenbossen met hulst	0,09	0,09	+ 0,01	●	✓
H4010A Vochtige heiden (hogere zandgronden)	0,09	0,09	+ 0,01	●	✓
H2330 Zandverstuivingen	0,09	0,09	+ 0,01	●	✓
H9190 Oude eikenbossen	0,08	0,09	+ 0,01	●	✓
H91EoC Vochtige alluviale bossen (beekbegeleidende bossen)	0,08	0,09	+ 0,01	●	✓
H3160 Zure vennen	0,08	0,09	+ 0,01	●	✓
H6120 Stroomdalgraslanden	0,08	0,08	+ 0,01	●	✓
H7110B Actieve hoogvenen (heideveentjes)	0,08	0,08	+ 0,01	●	✓
ZGH7110B Actieve hoogvenen (heideveentjes)	0,07	0,08	+ 0,01	●	✓
H7140A Overgangs- en trilvenen (trilvenen)	0,07	0,08	+ 0,01	●	✓
H6230vka Heischrale graslanden, vochtig kalkarm	0,07	0,08	+ 0,01	●	✓
ZGH91EoC Vochtige alluviale bossen (beekbegeleidende bossen)	0,07	0,07	+ 0,00	●	✓
H7150 Pioniervegetaties met snavelbiezen	0,06	0,07	+ 0,00	●	✓

Habitattype	Hectare met hoogste projectverschil (mol/ha/j)			Overschrijding KDW	Ontwikkelingsruimte beschikbaar
	Situatie 1	Situatie 2	Verschil		
H7120ah Herstellende hoogvenen, actief hoogveen	0,06	0,07	+ 0,00	●	✓

Uiterwaarden Zwarte Water en Vecht

Habitattype	Hectare met hoogste projectverschil (mol/ha/j)			Overschrijding KDW	Ontwikkelingsruimte beschikbaar
	Situatie 1	Situatie 2	Verschil		
H6510B Glanshaver- en vossenstaartheoïlanden (grote vossenstaart)	0,09	0,10	+ 0,01	●	✓
H6510A Glanshaver- en vossenstaartheoïlanden (glanshaver)	0,08	0,09	+ 0,01	●	✓
H91Fo Droge hardhoutooibossen	0,07	0,08	+ 0,01	○	✓
H3150baz Meren met krabbenscheer en fonteinkruiden, buiten afgesloten zeearmen	0,07	0,07	+ 0,01	○	✓
H6120 Stroomdalgraslanden	0,07	0,08	+ 0,00	●	✓
H6410 Blauwgraslanden	0,06	0,06	+ 0,00	●	✓

Lingegebied & Diefdijk-Zuid

Habitattype	Hectare met hoogste projectverschil (mol/ha/j)			Overschrijding KDW	Ontwikkelingsruimte beschikbaar
	Situatie 1	Situatie 2	Verschil		
H9999:70 Habitattype onbekend/onzeker KDW op basis meest kritische aangewezen type (H7230)	0,09	0,10	+ 0,01	●	✓
H91EoB Vochtige alluviale bossen (essen-iepenbossen)	0,08	0,09	+ 0,01	●	✓
H91EoC Vochtige alluviale bossen (beekbegeleidende bossen)	0,08	0,08	+ 0,01	●	✓

Zouweboezem

Habitattype	Hectare met hoogste projectverschil (mol/ha/j)			Overschrijding KDW	Ontwikkelingsruimte beschikbaar
	Situatie 1	Situatie 2	Verschil		
Lg02 Geïsoleerde meander en petgat	0,09	0,09	+ 0,01	●	✓
Lg03 Zwakgebufferde sloot	0,07	0,08	+ 0,01	●	✓

Weerribben

Habitattype	Hectare met hoogste projectverschil (mol/ha/j)			Overschrijding KDW	Ontwikkelingsruimte beschikbaar
	Situatie 1	Situatie 2	Verschil		
Hg1Do Hoogveenbossen	>0,05	0,06	+ 0,01	●	✓
H7210 Galigaanmoerassen	0,06	0,06	+ 0,01	●	✓
H4010B Vochtige heiden (laagveengebied)	0,05	>0,05	+ 0,01	●	✓
H9999:34 Habitattype onbekend/onzeker KDW op basis meest kritische aangewezen type (H3140)	0,05	>0,05	+ 0,01	●	✓
H7140B Overgangs- en trilvenen (veenmosrietlanden)	0,05	>0,05	+ 0,01	●	✓
ZGHg1Do Hoogveenbossen	0,05	>0,05	+ 0,01	●	✓
ZGH3150baz Meren met krabbenscheer en fonteinkruiden, buiten afgesloten zeearmen	0,05	0,05	+ 0,00	○	✓
H7140A Overgangs- en trilvenen (trilvenen)	0,06	0,07	+ 0,00	●	✓
H3150baz Meren met krabbenscheer en fonteinkruiden, buiten afgesloten zeearmen	0,06	0,07	+ 0,00	○	✓
H6410 Blauwgraslanden	0,06	0,07	+ 0,00	●	✓
ZGH7140B Overgangs- en trilvenen (veenmosrietlanden)	0,05	>0,05	+ 0,00	●	✓

Borkeld

Habitatype	Hectare met hoogste projectverschil (mol/ha/j)			Overschrijding KDW	Ontwikkelingsruimte beschikbaar
	Situatie 1	Situatie 2	Verschil		
H2310 Stuifzandheiden met struikhei	0,08	0,08	+ 0,01	●	✓
H5130 Jeneverbesstruwelen	0,07	0,07	+ 0,00	●	✓
H4030 Droge heiden	0,06	0,07	+ 0,00	●	✓
H6230vka Heischrale graslanden, vochtig kalkarm	0,06	0,07	+ 0,00	●	✓
H4010A Vochtige heiden (hogere zandgronden)	>0,05	0,06	+ 0,00	●	✓
H7150 Pioniervegetaties met snavelbiezen	0,05	>0,05	+ 0,00	○	✓

Wierdense Veld

Habitatype	Hectare met hoogste projectverschil (mol/ha/j)			Overschrijding KDW	Ontwikkelingsruimte beschikbaar
	Situatie 1	Situatie 2	Verschil		
H7120ah Herstellende hoogvenen, actief hoogveen	0,07	0,07	+ 0,01	●	✓
H6230 Heischrale graslanden	>0,05	0,06	+ 0,00	●	✓
H4030 Droge heiden	>0,05	>0,05	+ 0,00	●	✓

Olde Maten & Veerslootslanden

Habitattype	Hectare met hoogste projectverschil (mol/ha/j)			Overschrijding KDW	Ontwikkelingsruimte beschikbaar
	Situatie 1	Situatie 2	Verschil		
H7140B Overgangs- en trilvenen (veenmosrietlanden)	0,07	0,07	+ 0,00	●	✓
H6410 Blauwgraslanden	0,06	0,07	+ 0,00	●	✓
H7140A Overgangs- en trilvenen (trilvenen)	>0,05	>0,05	+ 0,00	●	✓

Holtingerveld

Habitattype	Hectare met hoogste projectverschil (mol/ha/j)			Overschrijding KDW	Ontwikkelingsruimte beschikbaar
	Situatie 1	Situatie 2	Verschil		
H9190 Oude eikenbossen	0,06	0,07	+ 0,00	●	✓
H4030 Droge heiden	0,06	0,06	+ 0,00	●	✓
H4010A Vochtige heiden (hogere zandgronden)	0,06	0,06	+ 0,00	●	✓
H2330 Zandverstuivingen	0,06	0,06	+ 0,00	●	✓
H91Do Hoogveenbossen	0,06	0,06	+ 0,00	●	✓
H6230vka Heischrale graslanden, vochtig kalkarm	0,06	0,06	+ 0,00	●	✓
H2310 Stuifzandheiden met struikhei	0,06	0,06	+ 0,00	●	✓
H3160 Zure vennen	>0,05	0,06	+ 0,00	●	✓
H7150 Pioniervegetaties met snavelbiezen	>0,05	0,06	+ 0,00	●	✓
H2320 Binnenlandse kraaiheibegroeiingen	>0,05	>0,05	+ 0,00	●	✓





Stelkampsveld

Habitattype	Hectare met hoogste projectverschil (mol/ha/j)			Overschrijding KDW	Ontwikkelingsruimte beschikbaar
	Situatie 1	Situatie 2	Verschil		
H91EoC Vochtige alluviale bossen (beekbegeleidende bossen)	0,06	0,07	+ 0,00	●	✓
H4010A Vochtige heiden (hogere zandgronden)	0,06	0,06	+ 0,00	●	✓
H3130 Zwakgebufferde vennen	0,06	0,06	+ 0,00	●	✓
H4030 Droge heiden	0,06	0,06	+ 0,00	●	✓
H7150 Pioniervegetaties met snavelbiezen	>0,05	0,06	+ 0,00	●	✓
H6410 Blauwgraslanden	>0,05	>0,05	+ 0,00	●	✓
H6230vka Heischrale graslanden, vochtig kalkarm	0,05	>0,05	+ 0,00	●	✓

Nieuwkoopse Plassen & De Haeck

Habitattype	Hectare met hoogste projectverschil (mol/ha/j)			Overschrijding KDW	Ontwikkelingsruimte beschikbaar
	Situatie 1	Situatie 2	Verschil		
Lg02 Geïsoleerde meander en petgat	0,06	0,07	+ 0,00	●	✓
H7140B Overgangs- en trilvenen (veenmosrietlanden)	>0,05	0,06	+ 0,00	●	✓
H3150baz Meren met krabbenscheer en fonteinkruiden, buiten afgesloten zeearmen	>0,05	0,06	+ 0,00	●	✓
H91Do Hoogveenbossen	0,05	>0,05	+ 0,00	●	✓

Engbertsdijksvenen

Habitattype	Hectare met hoogste projectverschil (mol/ha/j)			Overschrijding KDW	Ontwikkelingsruimte beschikbaar
	Situatie 1	Situatie 2	Verschil		
H7120ah Herstellende hoogvenen, actief hoogveen	0,06	0,06	+ 0,00		
H4030 Droge heiden	>0,05	>0,05	+ 0,00		

Dwingelderveld

Habitatype	Hectare met hoogste projectverschil (mol/ha/j)			Overschrijding KDW	Ontwikkelingsruimte beschikbaar
	Situatie 1	Situatie 2	Verschil		
H2320 Binnenlandse kraaiheibegroeiingen	0,06	0,06	+ 0,00	●	✓
H7110B Actieve hoogvenen (heideveentjes)	0,06	0,06	+ 0,00	●	✓
H9190 Oude eikenbossen	0,06	0,06	+ 0,00	●	✓
H9999:30 Habitatype onbekend/onzekeer KDW op basis meest kritische aangewezen type (H7120)	0,06	0,06	+ 0,00	●	✓
H2310 Stuifzandheiden met struikheide	0,06	0,06	+ 0,00	●	✓
H4030 Droge heiden	>0,05	0,06	+ 0,00	●	✓
H5130 Jeneverbesstruwelen	>0,05	0,06	+ 0,00	●	✓
ZGH2330 Zandverstuivingen	>0,05	0,06	+ 0,00	●	✓
H6230vka Heischrale graslanden, vochtig kalkarm	>0,05	0,06	+ 0,00	●	✓
H4010A Vochtige heiden (hogere zandgronden)	>0,05	0,06	+ 0,00	●	✓
H3160 Zure vennen	>0,05	0,06	+ 0,00	●	✓
H7150 Pioniervegetaties met snavelbiezen	>0,05	0,06	+ 0,00	●	✓
H2330 Zandverstuivingen	0,05	>0,05	+ 0,00	●	✓
ZGH6230vka Heischrale graslanden, vochtig kalkarm	0,05	>0,05	+ 0,00	●	✓
ZGH6230dka Heischrale graslanden, droog kalkarm	0,05	>0,05	+ 0,00	●	✓

Habitattype	Hectare met hoogste projectverschil (mol/ha/j)			Overschrijding KDW	Ontwikkelingsruimte beschikbaar
	Situatie 1	Situatie 2	Verschil		
H7120ah Herstellende hoogvenen, actief hoogveen	0,05	>0,05	+ 0,00	●	✓

Drents-Friese Wold & Leggelderveld

Habitattype	Hectare met hoogste projectverschil (mol/ha/j)			Overschrijding KDW	Ontwikkelingsruimte beschikbaar
	Situatie 1	Situatie 2	Verschil		
H9190 Oude eikenbossen	0,06	0,06	+ 0,00	●	✓
H2310 Stuifzandheiden met struikhei	>0,05	0,06	+ 0,00	●	✓
H2320 Binnenlandse kraaiheibegroeiingen	>0,05	0,06	+ 0,00	●	✓
H7110B Actieve hoogvenen (heideveentjes)	>0,05	0,06	+ 0,00	●	✓
H3160 Zure vennen	>0,05	0,06	+ 0,00	●	✓
H4010A Vochtige heiden (hogere zandgronden)	>0,05	0,06	+ 0,00	●	✓
H4030 Droge heiden	>0,05	0,06	+ 0,00	●	✓
H3130 Zwakgebufferde vennen	0,05	>0,05	+ 0,00	●	✓
H2330 Zandverstuivingen	0,05	>0,05	+ 0,00	●	✓
H7150 Pioniervegetaties met snavelbiezen	0,05	>0,05	+ 0,00	●	✓

Sint Jansberg

Habitattype	Hectare met hoogste projectverschil (mol/ha/j)			Overschrijding KDW	Ontwikkelingsruimte beschikbaar
	Situatie 1	Situatie 2	Verschil		
ZGHg120 Beuken-eikenbossen met hulst	>0,05	0,06	+ 0,00	●	✓
Hg120 Beuken-eikenbossen met hulst	>0,05	0,06	+ 0,00	●	✓
Hg1EoC Vochtige alluviale bossen (beekbegeleidende bossen)	>0,05	>0,05	+ 0,00	●	✓
H7210 Galigaanmoerassen	0,05	>0,05	+ 0,00	●	✓

Botshol

Habitattype	Hectare met hoogste projectverschil (mol/ha/j)			Overschrijding KDW	Ontwikkelingsruimte beschikbaar
	Situatie 1	Situatie 2	Verschil		
ZGH3140lv Kranswierwateren, in laagveengebieden	0,05	>0,05	+ 0,00	○	✓
H7210 Galigaanmoerassen	0,05	>0,05	+ 0,00	●	✓
Hg1Do Hoogveenbossen	0,05	>0,05	+ 0,00	○	✓
H7140B Overgangs- en trilvenen (veenmosrietlanden)	0,05	>0,05	+ 0,00	●	✓
H3140lv Kranswierwateren, in laagveengebieden	0,05	>0,05	+ 0,00	○	✓

- Geen overschrijding
- Wel overschrijding*
- ✓ Ontwikkelingsruimte beschikbaar**
- ✗ Geen ontwikkelingsruimte beschikbaar

* Deze uitkomst wordt niet meegenomen in de toetsing aan de Nb-wet. Bij de toetsing aan de NB-wet gaat het om de relevante hexagonen waarvoor ontwikkelingsruimte is gereserveerd.

** Bij beoordeling van een vergunningaanvraag in het kader van de Nb-wet is vastgesteld of er voldoende ontwikkelingsruimte beschikbaar is en of dat significante verslechtering uitgesloten kan worden.

Depositie
resterende
gebieden

Natuurgebied	Hectare met hoogste projectverschil (mol/ha/j)			Hoogste depositie Situatie 2 (mol/ha/j)	Overschrijding KDW	Ontwikkelingsruimte beschikbaar
	Situatie 1	Situatie 2	Verschil			
STEKKENKAMP	0,07	0,08	+ 0,01	0,08	●	✓
Zwarte Meer	>0,05	0,06	+ 0,00	0,06	○	-

○ Geen overschrijding

● Wel overschrijding*

* Deze uitkomst wordt niet meegenomen in de toetsing aan de Nb-wet. Bij de toetsing aan de NB-wet gaat het om de relevante hexagonen waarvoor ontwikkelingsruimte is gereserveerd.

Depositie per
habitatype STEKKENKAMP

Zwarte Meer

Habitatype	Hectare met hoogste projectverschil (mol/ha/j)			Overschrijding KDW	Ontwikkelingsruimte beschikbaar
	Situatie 1	Situatie 2	Verschil		
H6510B Glanshaver- en vossenstaarthooilanden (grote vossenstaart)	>0,05	0,06	+ 0,00	<input type="radio"/>	-

Geen overschrijding

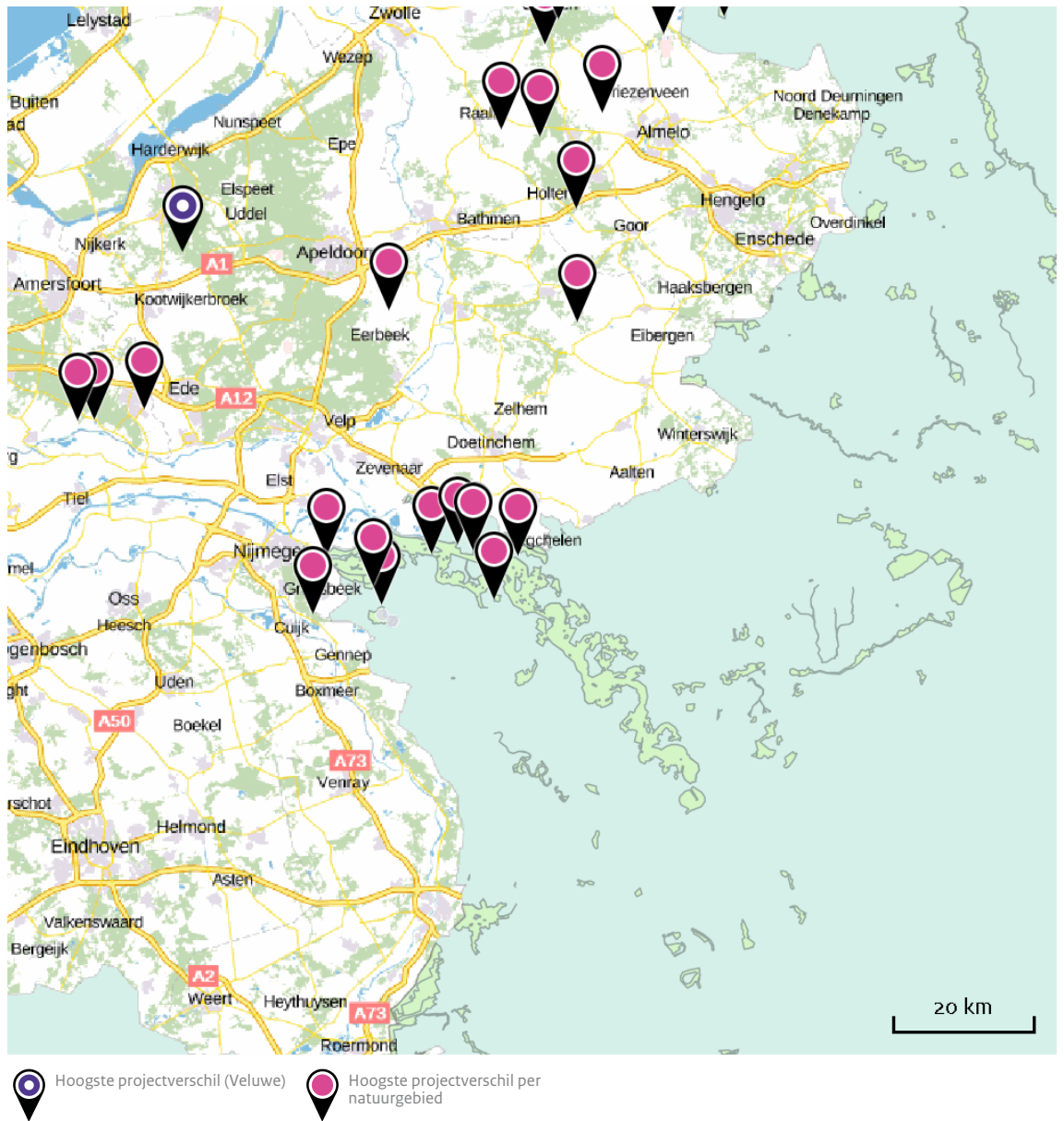
Wel overschrijding*

* Deze uitkomst wordt niet meegenomen in de toetsing aan de Nb-wet. Bij de toetsing aan de NB-wet gaat het om de relevante hexagonen waarvoor ontwikkelingsruimte is gereserveerd.

Depositie
buitenland

Duitsland

Natuurgebied	Hectare met hoogste projectverschil (mol/ha/j)		
	Situatie 1	Situatie 2	Verschil
Vogelschutzgebiet 'Unterer Niederrhein'	0,11	0,11	+ 0,01
NSG Salmorth, nur Teilfläche	0,07	0,07	+ 0,01
Itterbecker Heide	0,07	0,07	+ 0,01
Dornicksche Ward	0,06	0,07	+ 0,00
NSG Emmericher Ward	0,06	0,07	+ 0,00
Rhein-Fischschutzzonen zwischen Emmerich und Bad Honnef	0,06	0,06	+ 0,00
Wyler Meer (Teilfläche des NSG Düffel)	0,06	0,06	+ 0,00
NSG Bienener Altrhein, Millinger u. Hurler Meer u. NSG Empeler M	>0,05	0,06	+ 0,00
Reichswald	>0,05	0,06	+ 0,00
NSG Kranenburger Bruch	>0,05	0,06	+ 0,00
Wisseler Dünen	0,05	>0,05	+ 0,00



Disclaimer

De initiatiefnemer is zelf verantwoordelijk voor de kwaliteit van de projectinvoer en de aanvraag wordt getoetst door het bevoegd gezag. De eigenaar van AERIUS aanvaardt geen aansprakelijkheid voor de inhoud van de door de gebruiker aangeboden informatie. AERIUS is een geregistreerd handelsmerk in de Benelux. Alle rechten die niet expliciet worden verleend, zijn voorbehouden.

Rekenbasis

Deze berekening is tot stand gekomen op basis van:

AERIUS versie 2015_20160125_31bd639486

Database versie 2015_20151211_3dec74e7e2

Voor meer informatie over de gebruikte methodiek en data zie:

<https://www.aerius.nl/nl/factsheets/uitleg>