

















### Legenda

#### Maaiveldhoogten (m tov NAP)

-  < -2
-  -1.99 - -1.75
-  -1.74 - -1.5
-  -1.49 - -1.25
-  -1.24 - -1
-  -0.99 - -0.75
-  -0.749 - -0.5
-  -0.499 - -0.25
-  -0.249 - 0
-  0.001 - 0.25
-  0.251 - 0.5
-  0.501 - 0.75
-  0.751 - 1
-  1.01 - 2.5
-  > 2.5
-  Topografie, CBS

Titel:

Maaiveldhoogten

Project:

GGOR en Peilenplan Alblasserwaard

Opdrachtgever:

Waterschap Rivierenland

Datum:

26-01-2009

Schaal:

1:85000

kaart:

2

