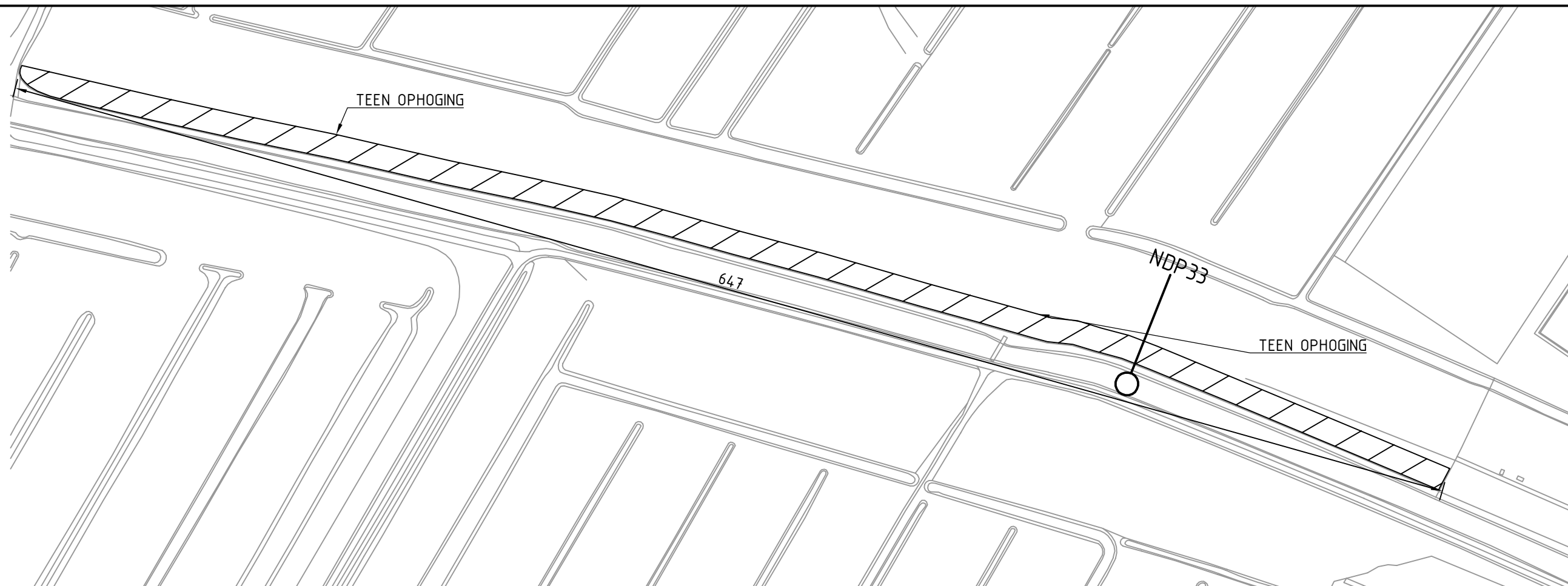


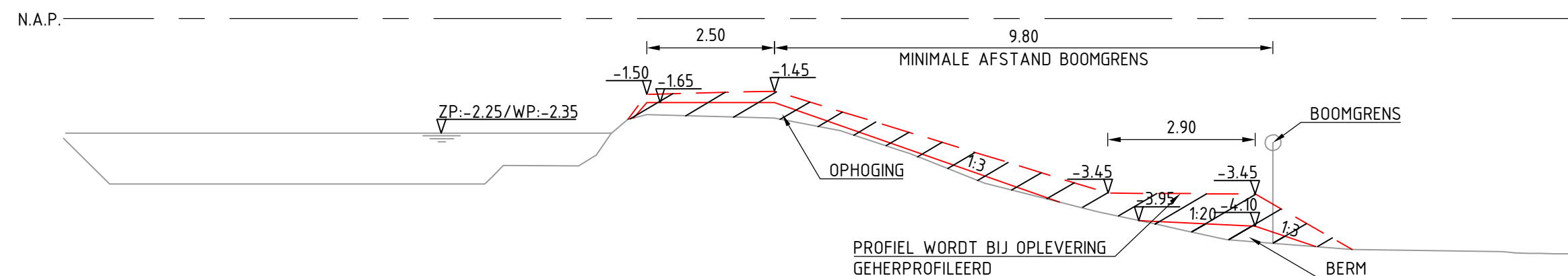
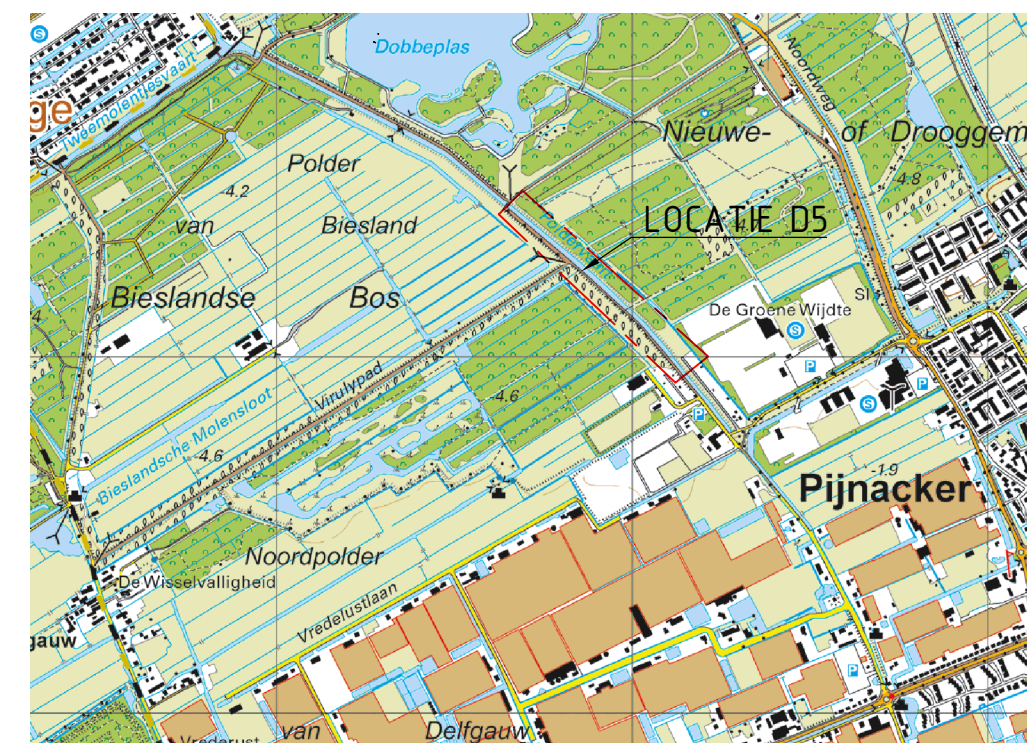
SITUATIE

SCHAAL 1:2000



LEGENDA

- BESTAANDE SITUATIE
- EINDPROFIEL, PLANPERIODE 10 JAAR
- AANLEGPREFIEL
- GRONDOPHOGING




D5 NDP33

Hoogte huidig maaiveld	-2.35	-3.25	-3.89	-3.89	-2.89	-1.98	-1.96	-2.20	-2.58	-3.23	-3.78	-4.04	-4.16	-4.34	-4.40	-4.53	-4.58	-4.62	-4.62
Hoogte maten indicatief	-2.35	-3.25	-3.89	-3.89	-2.89	-1.98	-1.96	-2.20	-2.58	-3.23	-3.78	-4.04	-4.16	-4.34	-4.40	-4.53	-4.58	-4.62	-4.62
Afstand tot nulpunt.	0.00	0.90	8.63	8.77	10.11	11.08	13.96	15.25	16.00	18.08	20.37	21.45	22.01	22.83	23.67	25.30	28.26	29.76	29.76

PROFIEL

SCHAAL 1:100

MATEN IN METERS
DIAMETERS IN MILLIMETERS
HOOGTEMATEN IN METERS T.O.V. N.A.P.



DEFINITIEF

Opdrachtgever

HOOGHEEMRAADSCHAP VAN DELFLAND

Project

VERBETERING DSM-KADEN

Onderdeel

D5 NIEUW OF DROOGGEMAAKTE POLDER SITUATIE MET TE MAKEN WERK

Tekeningnummer	Rev.	Bestandsnaam	Formaat	Schaal	Bled	Aantal
107		348272-103.dwg	Z3	1:2000/100		
Kantoor	Projectnummer	Besteknummer	Datum van uitgave		Get.	Gez.
ROTTERDAM	348272		3-3-2016			



www.grontmij.nl

© Grontmij Nederland B.V. Alle rechten voorbehouden