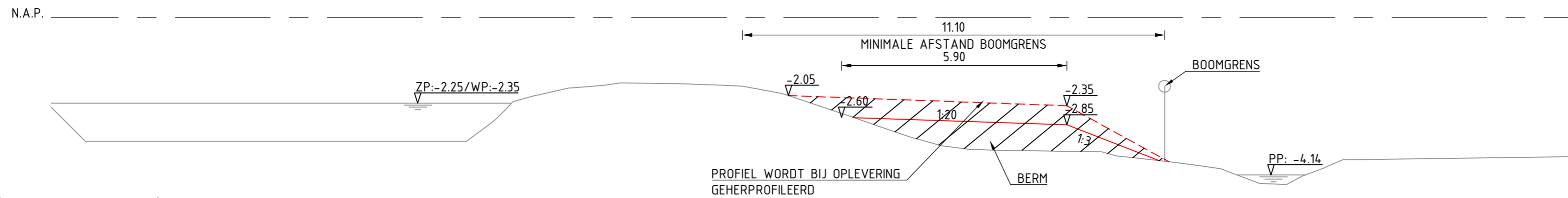
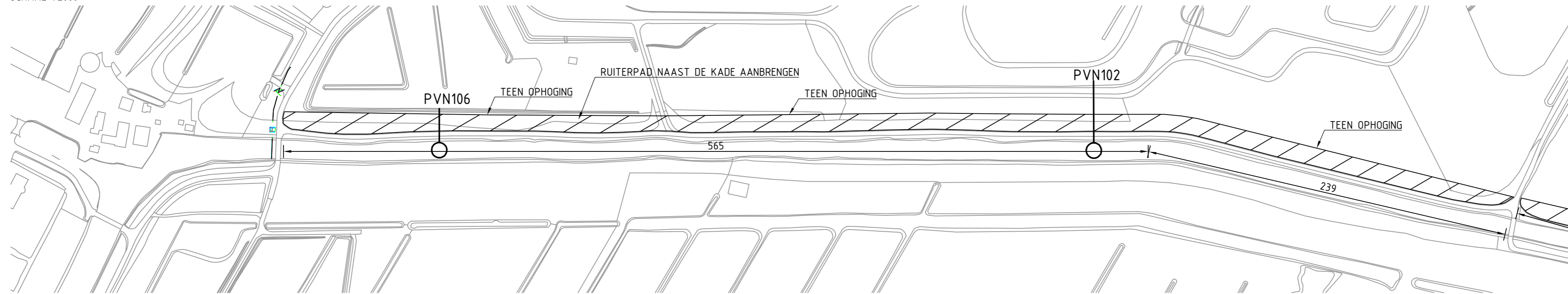


# SITUATIE

SCHAAL 1:2000



D4 P.V.N.106 (maatgevend profiel)


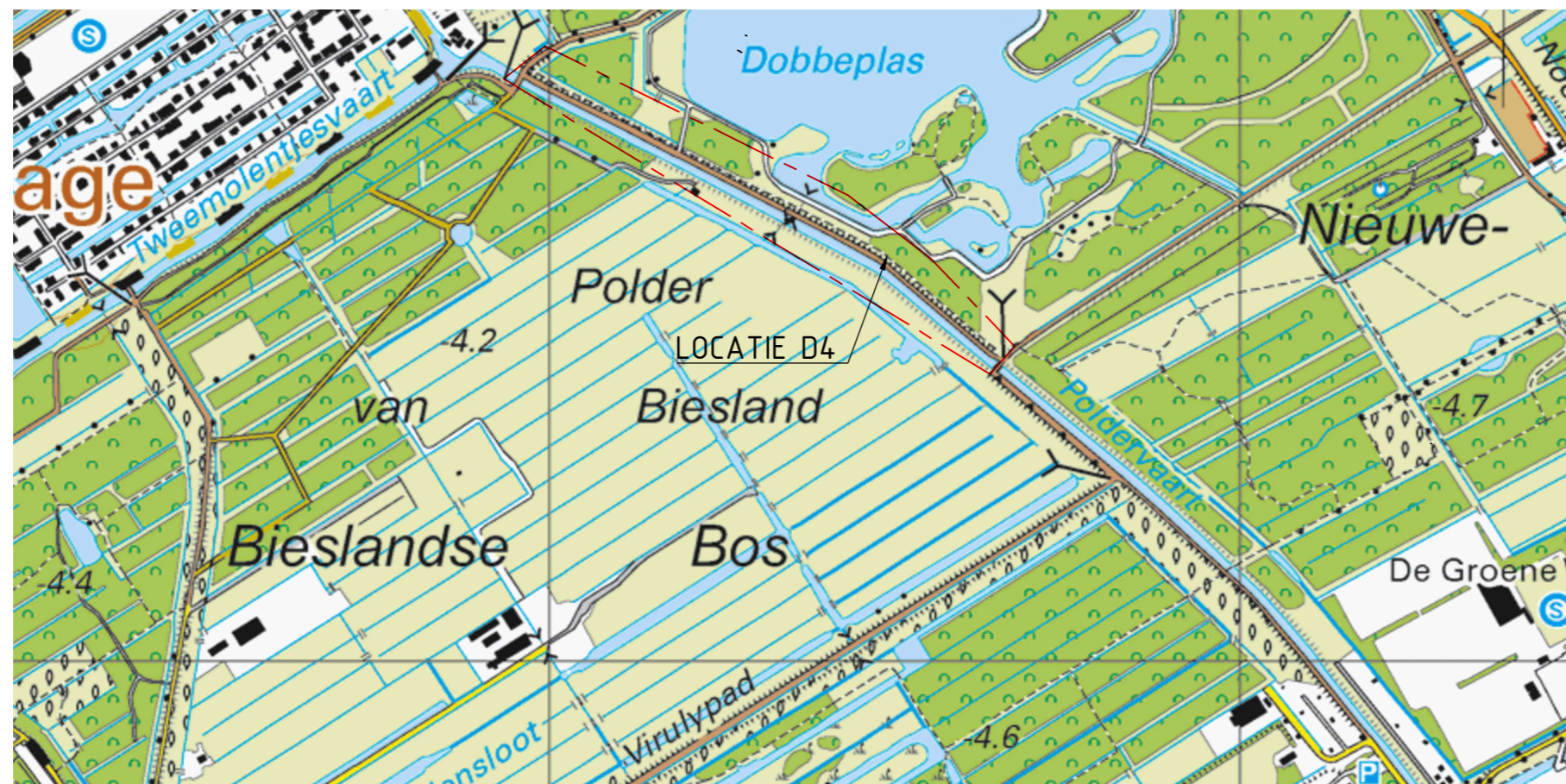
Hoogte huidig maaiveld	Hoogte maten indicatief	Afstand tot nulpunt.
-2.35	0.00	
-3.25	0.89	
-2.70	1.67	
-2.96	1.32	
-3.25	10.93	
-2.88	12.89	
-1.78	14.56	
-1.82	14.06	
-1.85	13.61	
-1.72	14.97	
-1.74	16.44	
-1.78	17.63	
-1.81	18.19	
-2.00	19.23	
-2.20	19.85	
-2.76	21.19	
-2.56	20.90	
-2.96	22.07	
-3.21	22.85	
-3.15	22.62	
-3.47	23.86	
-3.37	23.41	
-3.48	24.78	
-3.50	25.19	
-3.51	25.94	
-3.52	26.79	
-3.67	28.29	
-3.60	28.96	
-3.53	27.63	
-3.81	29.55	
-3.88	30.07	
-4.08	31.04	
-4.36	31.78	
-3.74	33.96	
-3.88	33.51	
-4.00	32.20	
-4.28	32.69	
-4.39	32.49	

## LEGENDA

- BESTAANDE SITUATIE
- EINDPROFIEL, PLANPERIODE 10 JAAR
- AANLEGPROFIEL
- GRONDOPHOGING
- DATA ALGEMEEN
- ELECTRA HOOGSPANNING VOLGENS NLCS
- ELECTRA LAAGSPANNING VOLGENS NLCS
- ELECTRA MIDDENSPPANNING VOLGENS NLCS

## Profiel

SCHAAL 1:100



MATEN IN METERS  
DIAMETERS IN MILLIMETERS  
HOOGTEMATEN IN METERS T.O.V. N.A.P.

**DEFINITIEF**

Opdrachtgever  
**HOOGHEEMRAADSCHAP VAN DELFLAND**

Project  
**VERBETERING DSM-KADEN**

Onderdeel  
**D4 DOBBEPLAS - POLDER VAN NOOTDORP  
SITUATIE MET TE MAKEN WERK**

Tekeningnummer	Rev.	Bestandsnaam	Formaat	Schaal	Blad	Aantal
106		348272-103.dwg	A2	1:2000/100		
Kantoor	Projectnummer	Besteknummer	Datum van uitgave		Get.	Acc.
ROTTERDAM	348272		3-3-2016			



www.grontmij.nl

© Grontmij Nederland B.V. Alle rechten voorbehouden