










© De auteursrechten en databankrechten van de ondergrond zijn voorbehouden aan de Topografische Dienst Kadaster, Emmen, 2006












### Legenda

-  Nummering profielen
-  Te kappen bomen
-  Te verplaatsen knotwilgen
-  Dam met duiker vernieuwen
-  1: Verbreding natuurlijk talud
-  2: Enkelzijdige beschoeiing
-  3: Dubbelzijdige beschoeiing
-  4: Aanleg duiker
-  5: Geen verbreding
-  Aanleg natuurvriendelijke oever
-  Alternatief trace



	Poldermolen 2 Postbus 550 3990 GJ Houten	Telefoon: (030) 634 57 00 Fax: (030) 634 59 98 E-mail: post@hdsr.nl	
	KaartID: David_201407101404	Afdeling: WSB	
Project: Herprofilering Gooyerwetering	Omschrijving: Deelgebied 2: profiel 54	Paraaf: David Reurslag	
		Schaal: 1:400	



### Legenda


-  Nummering profielen
-  Te kappen bomen
-  Te verplaaften knotwilgen
-  Dam met duiker vernieuwen
-  1: Verbreding natuurlijk talud
-  2: Enkelzijdige beschoeiing
-  3: Dubbelzijdige beschoeiing
-  4: Aanleg duiker
-  5: Geen verbreding
-  Aanleg natuurvriendelijke oever
-  Alternatief trace

© De auteursrechten en databankrechten van de ondergrond zijn voorbehouden aan de Topografische Dienst Kadaster, Emmen, 2006



	Poldermolen 2 Postbus 550 3990 GJ Houten	Telefoon: (030) 634 57 00 Fax: (030) 634 59 98 E-mail: post@hdsr.nl	
	KaartID: David_201407101404	Afdeling: WSB	
Project: Herprofilering Gooyerwetering	Omschrijving: Deelgebied 2: profiel 55	Paraaf: David Reurslag	
		Schaal: 1:400	



### Legenda












-  Nummering profielen
-  Dam met duiker vernieuwen
-  1: Verbreding natuurlijk talud
-  2: Enkelzijdige beschoeiing
-  3: Dubbelzijdige beschoeiing
-  4: Aanleg duiker
-  5: Geen verbreding
-  Aanleg natuurvriendelijke oever
-  Alternatief trace

© De auteursrechten en databankrechten van de ondergrond zijn voorbehouden aan de Topografische Dienst Kadaster, Emmen, 2006

	Poldermolen 2 Postbus 550 3990 GJ Houten	Telefoon: (030) 634 57 00 Fax: (030) 634 59 98 E-mail: post@hdsr.nl	
	KaartID: David_201407101404	Afdeling: WSB	
Project: Herprofilering Gooyerwetering	Omschrijving: Deelgebied 2: profiel 57	Paraaf: David Reurslag	
		Schaal: 1:400	



### Legenda

-  Nummering profielen
-  Te kappen bomen
-  Te verplaatsen knotwilgen
-  Dam met duiker vernieuwen
-  1: Verbreding natuurlijk talud
-  2: Enkelzijdige beschoeiing
-  3: Dubbelzijdige beschoeiing
-  4: Aanleg duiker
-  5: Geen verbreding
-  Aanleg natuurvriendelijke oever
-  Alternatief trace

© De auteursrechten en databankrechten van de ondergrond zijn voorbehouden aan de Topografische Dienst Kadaster, Emmen, 2006



Poldermolen 2  
Postbus 550  
3990 GJ Houten












Telefoon: (030) 634 57 00  
Fax: (030) 634 59 98  
E-mail: post@hdr.nl





KaartID: David_201407101404	Afdeling: WSB	Datum: 11-4-2016
Project: Herprofilering Gooyerwetering	Omschrijving: Deelgebied 2: profiel 58	Paraaf: David Reurslag
		Schaal: 1:400



### Legenda



-  Nummering profielen
-  Te kappen bomen
-  Te verplaatsen knotwilgen
-  Dam met duiker vernieuwen
-  1: Verbreding natuurlijk talud
-  2: Enkelzijdige beschoeiing
-  3: Dubbelzijdige beschoeiing
-  4: Aanleg duiker
-  5: Geen verbreding
-  Aanleg natuurvriendelijke oever
-  Alternatief trace

© De auteursrechten en databankrechten van de ondergrond zijn voorbehouden aan de Topografische Dienst Kadaster, Emmen, 2006












	Poldermolen 2 Postbus 550 3990 GJ Houten	Telefoon: (030) 634 57 00 Fax: (030) 634 59 98 E-mail: post@hdr.nl	
	KaartID: David_201407101404	Afdeling: WSB	
Project: Herprofilering Gooyerwetering	Omschrijving: Deelgebied 2: profiel 59	Paraaf: David Reurslag	
		Schaal: 1:400	




© De auteursrechten en databankrechten van de ondergrond zijn voorbehouden aan de Topografische Dienst Kadaster, Emmen, 2006












	Poldermolen 2 Postbus 550 3990 GJ Houten	Telefoon: (030) 634 57 00 Fax: (030) 634 59 98 E-mail: post@hdsr.nl	
	KaartID: David_201407101404	Afdeling: WSB	
Project: Herprofilering Gooyerwetering	Omschrijving: Deelgebied 2: profiel 60	Paraaf: David Reurslag	
		Schaal: 1:400	

### Legenda



-  Nummering profielen
-  Te kappen bomen
-  Te verplaaften knotwilgen
-  Dam met duiker vernieuwen
-  1: Verbreding natuurlijk talud
-  2: Enkelzijdige beschoeiing
-  3: Dubbelzijdige beschoeiing
-  4: Aanleg duiker
-  5: Geen verbreding
-  Aanleg natuurvriendelijke oever
-  Alternatief trace



### Legenda












-  Nummering profielen
-  Te kappen bomen
-  Te verplaatsten knotwilgen
-  Dam met duiker vernieuwen
-  1: Verbreding natuurlijk talud
-  2: Enkelzijdige beschoeiing
-  3: Dubbelzijdige beschoeiing
-  4: Aanleg duiker
-  5: Geen verbreding
-  Aanleg natuurvriendelijke oever
-  Alternatief trace

© De auteursrechten en databankrechten van de ondergrond zijn voorbehouden aan de Topografische Dienst Kadaster, Emmen, 2006



	Poldermolen 2 Postbus 550 3990 GJ Houten	Telefoon: (030) 634 57 00 Fax: (030) 634 59 98 E-mail: post@hdsr.nl	
	KaartID: David_201407101404	Afdeling: WSB	
Project: Herprofilering Gooyerwetering	Omschrijving: Deelgebied 2: profiel 64	Paraaf: David Reurslag	
		Schaal: 1:400	



### Legenda

-  Nummering profielen
-  Te kappen bomen
-  Te verplaatsen knotwilgen
-  Dam met duiker vernieuwen
-  1: Verbreding natuurlijk talud
-  2: Enkelzijdige beschoeiing
-  3: Dubbelzijdige beschoeiing
-  4: Aanleg duiker
-  5: Geen verbreding
-  Aanleg natuurvriendelijke oever
-  Alternatief trace











© De auteursrechten en databankrechten van de ondergrond zijn voorbehouden aan de Topografische Dienst Kadaster, Emmen, 2006

	Poldermolen 2 Postbus 550 3990 GJ Houten	Telefoon: (030) 634 57 00 Fax: (030) 634 59 98 E-mail: post@hdsr.nl	
	KaartID: David_201407101404	Afdeling: WSB	
Project: Herprofilering Gooyerwetering	Omschrijving: Deelgebied 2: profiel 66	Paraaf: David Reurslag	
		Schaal: 1:400	







### Legenda












-  Nummering profielen
-  Te kappen bomen
-  Te verplaaften knotwilgen
-  Dam met duiker vernieuwen
-  1: Verbreding natuurlijk talud
-  2: Enkelzijdige beschoeiing
-  3: Dubbelzijdige beschoeiing
-  4: Aanleg duiker
-  5: Geen verbreding
-  Aanleg natuurvriendelijke oever
-  Alternatief trace

© De auteursrechten en databankrechten van de ondergrond zijn voorbehouden aan de Topografische Dienst Kadaster, Emmen, 2006



	Poldermolen 2 Postbus 550 3990 GJ Houten	Telefoon: (030) 634 57 00 Fax: (030) 634 59 98 E-mail: post@hdsr.nl	
	KaartID: David_201407101404	Afdeling: WSB	
Project: Herprofilering Gooyerwetering	Omschrijving: Deelgebied 2: profiel 67	Paraaf: David Reurslag	
		Schaal: 1:400	



### Legenda











-  Nummering profielen
-  Te kappen bomen
-  Te verplaaften knotwilgen
-  Dam met duiker vernieuwen
-  1: Verbreding natuurlijk talud
-  2: Enkelzijdige beschoeiing
-  3: Dubbelzijdige beschoeiing
-  4: Aanleg duiker
-  5: Geen verbreding
-  Aanleg natuurvriendelijke oever
-  Alternatief trace

© De auteursrechten en databankrechten van de ondergrond zijn voorbehouden aan de Topografische Dienst Kadaster, Emmen, 2006



	Poldermolen 2 Postbus 550 3990 GJ Houten	Telefoon: (030) 634 57 00 Fax: (030) 634 59 98 E-mail: post@hdsr.nl	
	KaartID: David_201407101404	Afdeling: WSB	
Project: Herprofilering Gooyerwetering	Omschrijving: Deelgebied 2: profiel 68	Paraaf: David Reurslag	
		Schaal: 1:400	



### Legenda











-  Nummering profielen
-  Te kappen bomen
-  Te verplaaften knotwilgen
-  Dam met duiker vernieuwen
-  1: Verbreding natuurlijk talud
-  2: Enkelzijdige beschoeiing
-  3: Dubbelzijdige beschoeiing
-  4: Aanleg duiker
-  5: Geen verbreding
-  Aanleg natuurvriendelijke oever
-  Alternatief trace

© De auteursrechten en databankrechten van de ondergrond zijn voorbehouden aan de Topografische Dienst Kadaster, Emmen, 2006



	Poldermolen 2 Postbus 550 3990 GJ Houten	Telefoon: (030) 634 57 00 Fax: (030) 634 59 98 E-mail: post@hdsr.nl	
	KaartID: David_201407101404	Afdeling: WSB	
Project: Herprofilering Gooyerwetering	Omschrijving: Deelgebied 2: profiel 71	Paraaf: David Reurslag	
		Schaal: 1:400	



### Legenda












-  Nummering profielen
-  Te kappen bomen
-  Te verplaanen knotwilgen
-  Dam met duiker vernieuwen
-  1: Verbreding natuurlijk talud
-  2: Enkelzijdige beschoeiing
-  3: Dubbelzijdige beschoeiing
-  4: Aanleg duiker
-  5: Geen verbreding
-  Aanleg natuurvriendelijke oever
-  Alternatief trace

© De auteursrechten en databankrechten van de ondergrond zijn voorbehouden aan de Topografische Dienst Kadaster, Emmen, 2006



	Poldermolen 2 Postbus 550 3990 GJ Houten		Telefoon: (030) 634 57 00 Fax: (030) 634 59 98 E-mail: post@hdsr.nl	
	KaartID: David_201407101404	Afdeling: WSB	Datum: 31-3-2015	
Project: Herprofilering Gooyerwetering	Omschrijving: Deelgebied 2: profiel 72	Paraaf: David Reurslag		
		Schaal: 1:400		



### Legenda

-  Nummering profielen
-  Te kappen bomen
-  Te verplaatsen knotwilgen
-  Dam met duiker vernieuwen
-  1: Verbreding natuurlijk talud
-  2: Enkelzijdige beschoeiing
-  3: Dubbelzijdige beschoeiing
-  4: Aanleg duiker
-  5: Geen verbreding
-  Aanleg natuurvriendelijke oever
-  Alternatief trace

© De auteursrechten en databankrechten van de ondergrond zijn voorbehouden aan de Topografische Dienst Kadaster, Emmen, 2006

	Poldermolen 2 Postbus 550 3990 GJ Houten	Telefoon: (030) 634 57 00 Fax: (030) 634 59 98 E-mail: post@hdsr.nl	
	KaartID: David_201407101404	Afdeling: WSB	
Project: Herprofilering Gooyerwetering	Omschrijving: Deelgebied 2: profiel 73	Paraaf: David Reurslag	
		Schaal: 1:400	



© De auteursrechten en databankrechten van de ondergrond zijn voorbehouden aan de Topografische Dienst Kadaster, Emmen, 2006

	Poldermolen 2 Postbus 550 3990 GJ Houten	Telefoon: (030) 634 57 00 Fax: (030) 634 59 98 E-mail: post@hdsr.nl	
	KaartID: David_201407101404	Afdeling: WSB	
Project: Herprofilering Gooyerwetering	Omschrijving: Deelgebied 2: profiel 74	Paraaf: David Reurslag	
		Schaal: 1:400	



© De auteursrechten en databankrechten van de ondergrond zijn voorbehouden aan de Topografische Dienst Kadaster, Emmen, 2006














Poldermolen 2  
Postbus 550  
3990 GJ Houten

Telefoon: (030) 634 57 00  
Fax: (030) 634 59 98  
E-mail: post@hdr.nl














### Legenda

-  Nummering profielen
-  Te kappen bomen
-  Te verplaatsen knotwilgen
-  Dam met duiker vernieuwen
-  1: Verbreding natuurlijk talud
-  2: Enkelzijdige beschoeiing
-  3: Dubbelzijdige beschoeiing
-  4: Aanleg duiker
-  5: Geen verbreding
-  Aanleg natuurvriendelijke oever
-  Alternatief trace



KaartID: David_201407101404	Afdeling: WSB	Datum: 11-4-2016
Project: Herprofilering Gooyerwetering	Omschrijving: Deelgebied 2: profiel 75	Paraaf: David Reurslag
		Schaal: 1:400




### Legenda

-  Nummering profielen
-  Te kappen bomen
-  Te verplaaften knotwilgen
-  Dam met duiker vernieuwen
-  1: Verbreding natuurlijk talud
-  2: Enkelzijdige beschoeiing
-  3: Dubbelzijdige beschoeiing
-  4: Aanleg duiker
-  5: Geen verbreding
-  Aanleg natuurvriendelijke oever
-  Alternatief trace



© De auteursrechten en databankrechten van de ondergrond zijn voorbehouden aan de Topografische Dienst Kadaster, Emmen, 2006

	Poldermolen 2 Postbus 550 3990 GJ Houten	Telefoon: (030) 634 57 00 Fax: (030) 634 59 98 E-mail: post@hdsr.nl	
Project: Herprofilering Gooyerwetering	Omschrijving: Deelgebied 2: profiel 77	Paraaf: David Reurslag	
		Schaal: 1:400	
















© De auteursrechten en databankrechten van de ondergrond zijn voorbehouden aan de Topografische Dienst Kadaster, Emmen, 2006












	Poldermolen 2 Postbus 550 3990 GJ Houten	Telefoon: (030) 634 57 00 Fax: (030) 634 59 98 E-mail: post@hdsr.nl	
Project: Herprofilering Gooyerwetering	Omschrijving: Deelgebied 2: profiel 78	Paraaf: David Reurslag	
		Schaal: 1:400	

### Legenda



-  Nummering profielen
-  Te kappen bomen
-  Te verplaansten knotwilgen
-  Dam met duiker vernieuwen
-  1: Verbreding natuurlijk talud
-  2: Enkelzijdige beschoeiing
-  3: Dubbelzijdige beschoeiing
-  4: Aanleg duiker
-  5: Geen verbreding
-  Aanleg natuurvriendelijke oever
-  Alternatief trace



### Legenda

-  Nummering profielen
-  Te kappen bomen
-  Te verplaaften knotwilgen
-  Dam met duiker vernieuwen
-  1: Verbreding natuurlijk talud
-  2: Enkelzijdige beschoeiing
-  3: Dubbelzijdige beschoeiing
-  4: Aanleg duiker
-  5: Geen verbreding
-  Aanleg natuurvriendelijke oever
-  Alternatief trace

© De auteursrechten en databankrechten van de ondergrond zijn voorbehouden aan de Topografische Dienst Kadaster, Emmen, 2006

	Poldermolen 2 Postbus 550 3990 GJ Houten	Telefoon: (030) 634 57 00 Fax: (030) 634 59 98 E-mail: post@hdsr.nl	
	KaartID: David_201407101404	Afdeling: WSB	
Project: Herprofilering Gooyerwetering	Omschrijving: Deelgebied 2: profiel 80	Paraaf: David Reurslag	
		Schaal: 1:400	