

Dit document is een bijlage bij het toestemmingsbesluit als bedoeld in artikel 19km, eerste lid, van de Nb-wet 1998.



Bijlage bij besluit, Vergunningaanvraag

- ▶ Kenmerken
- ▶ Emissie
- ▶ Depositie natuurgebieden
- ▶ Depositie habitattypen

Verdere toelichting over deze PDF kunt u vinden in een bijbehorende leeswijzer. Deze leeswijzer en overige documentatie is te raadplegen via: www.aerius.nl.

AERIUS REGISTER

Contact

Rechtspersoon	Inrichtingslocatie
Hamelink	Waterweg 33, 3882 RA Putten

Activiteit

Omschrijving	AERIUS kenmerk	Bevoegd gezag
Nbw	2DaRbMEojs	Provincie Gelderland

Datum berekening	Rekenjaar
27 februari 2016, 00:11	2015

Sector	Deelsector
Landbouw	Stalemissies

Totale emissie

	Situatie 1
NOx	-
NH₃	438,90 kg/j

Depositie

Hectare met
hoogste project-
bijdrage (mol/ha/j)

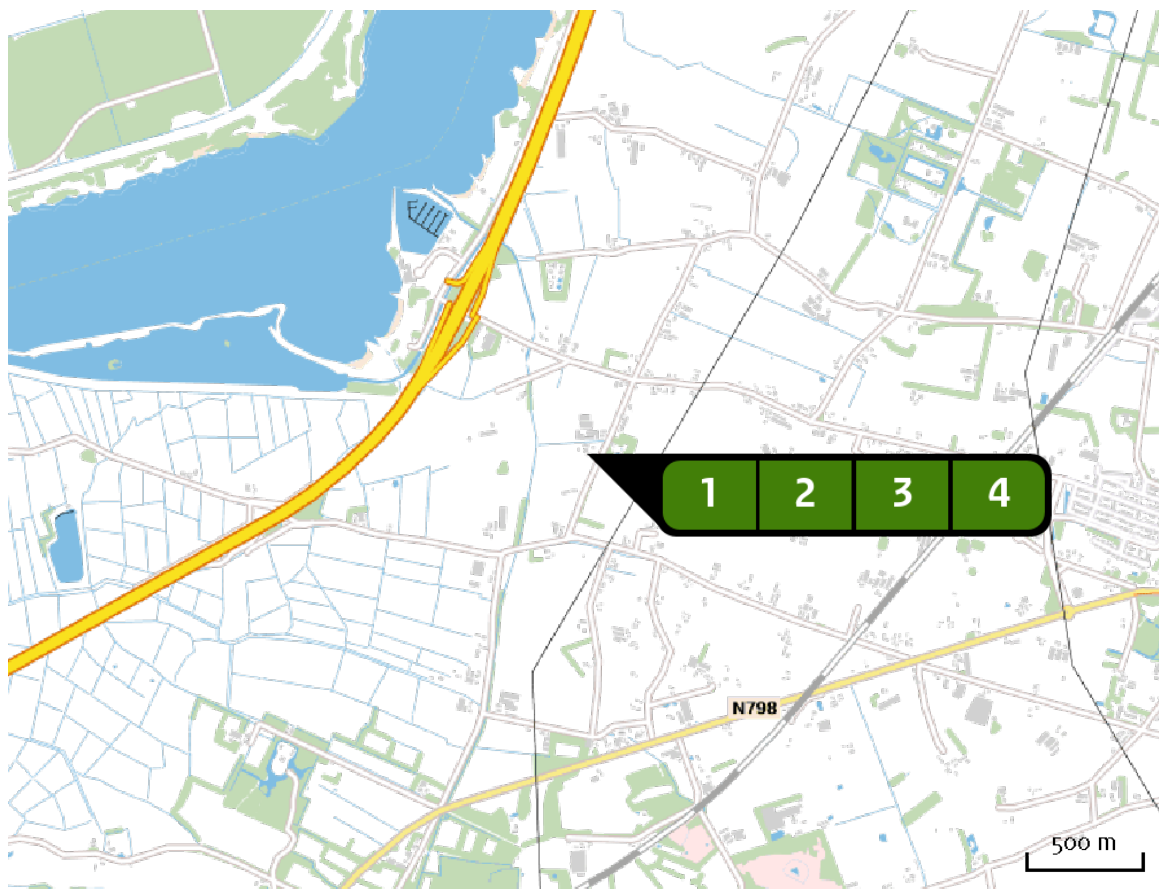
Natuurgebied	Provincie
Veluwe	Gelderland

Situatie 1
0,31

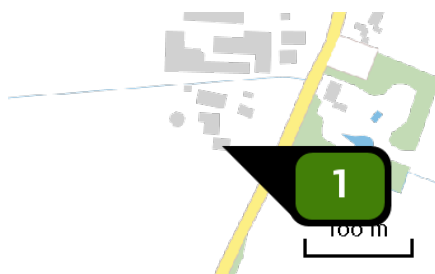
Toelichting

Gewenste bedrijfsopzet

Locatie
Situatie 1

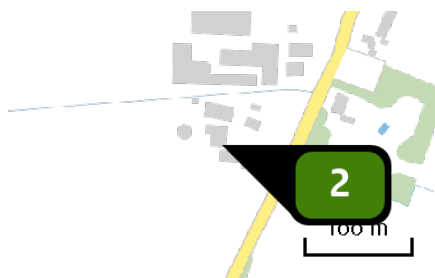


Emissie
(per bron)
Situatie 1



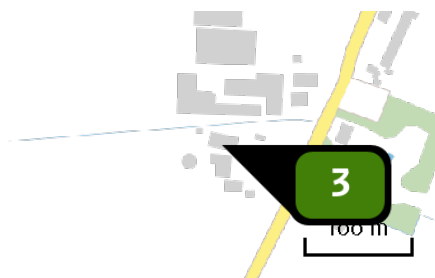
Naam **Stal I**
 Locatie (X,Y) **165658, 474810**
 Uitstoothoogte **4,0 m**
 Warmteinhoud **0,0 mW**
 NH₃ **116,60 kg/j**

Dier	RAV code	Omschrijving	Aantal dieren	Stof	Emissiefactor (kg/dier/j)	Emissie
	A 6.100	overige huisvestingssystemen (Rundvee; vleesstieren en overig vleesvee van circa 8 tot 24 maanden (roodvleesproductie)) (Overig)	22	NH ₃	5,300	116,60 kg/j



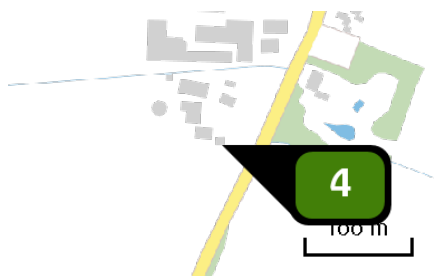
Naam **stal F**
 Locatie (X,Y) **165652, 474822**
 Uitstoothoogte **2,0 m**
 Warmteinhoud **0,0 mW**
 NH₃ **116,60 kg/j**

Dier	RAV code	Omschrijving	Aantal dieren	Stof	Emissiefactor (kg/dier/j)	Emissie
	A 3.100	overige huisvestingssystemen (Rundvee; vrouwelijk jongvee tot 2 jaar) (Overig)	14	NH ₃	4,400	61,60 kg/j
	A 4.100	overige huisvestingssystemen (Rundvee; vleeskalveren tot circa 8 maanden) (Overig)	10	NH ₃	3,500	35,00 kg/j
	K 1.100	overige huisvestingssystemen (Paarden; volwassen paarden (3 jaar en ouder)) (Overig)	4	NH ₃	5,000	20,00 kg/j




Naam **Stal E**
 Locatie (X,Y) **165647, 474850**
 Uitstoothoogte **4,0 m**
 Warmteinhoud **0,0 mW**
 NH₃ **159,90 kg/j**


Dier	RAV code	Omschrijving	Aantal dieren	Stof	Emissiefactor (kg/dier/j)	Emissie
	A 2.100	overige huisvestingssystemen (Rundvee; zoogkoeien ouder dan 2 jaar) (Overig)	39	NH ₃	4,100	159,90 kg/j



Naam **Stal J**
 Locatie (X,Y) **165675, 474800**
 Uitstoothoogte **2,0 m**
 Warmteinhoud **0,0 mw**
 NH3 **45,80 kg/j**

Dier	RAV code	Omschrijving	Aantal dieren	Stof	Emissiefactor (kg/dier/j)	Emissie
	A 2.100	overige huisvestingssystemen (Rundvee; zoogkoeien ouder dan 2 jaar) (Overig)	6	NH3	4,100	24,60 kg/j
	A 6.100	overige huisvestingssystemen (Rundvee; vleesstieren en overig vleesvee van circa 8 tot 24 maanden (roodvleesproductie)) (Overig)	4	NH3	5,300	21,20 kg/j

Depositie
PAS-
gebieden
(rekenjaar 2015)

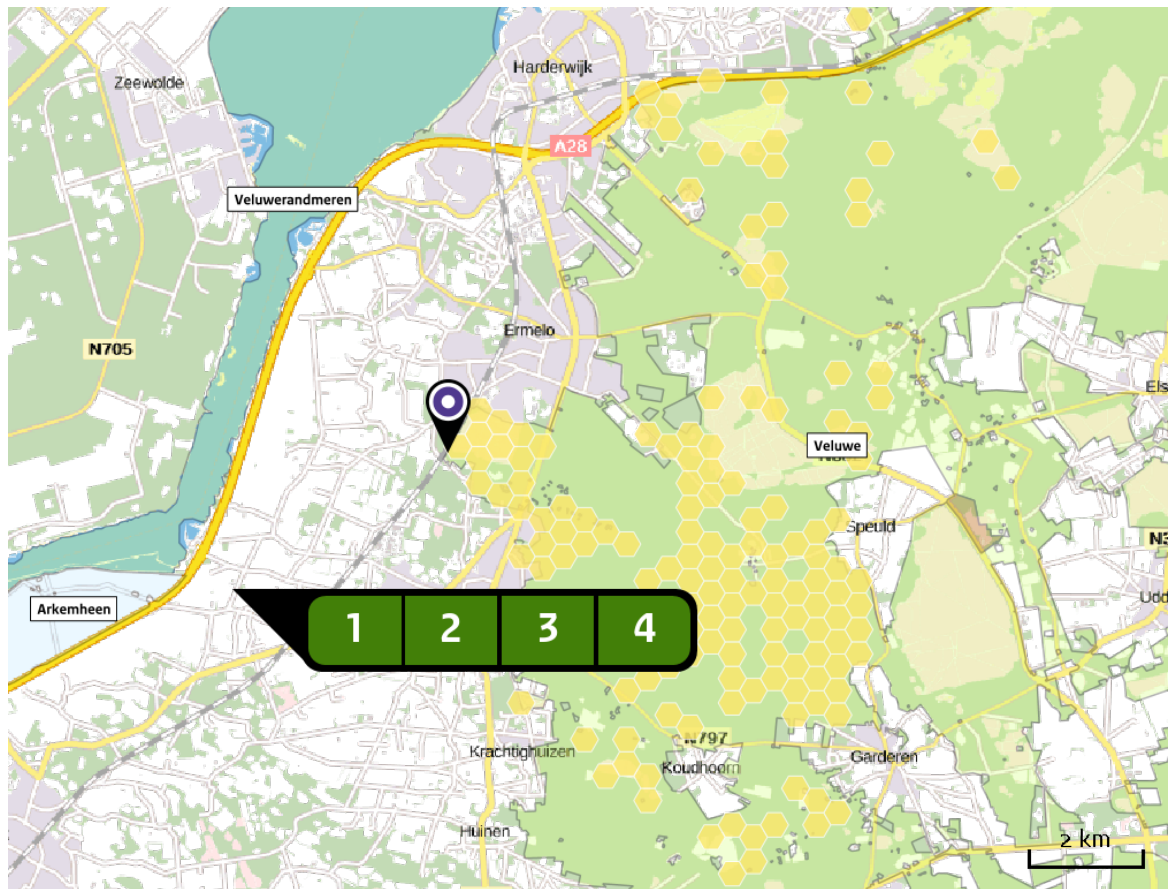
Natuurgebied	Beschermingsregime	Hoogste achtergronddepositie (mol/ha/j)	Hoogste projectbijdrage (mol/ha/j)	Overschrijding KDW
Veluwe	Habitatrichtlijn, Vogelrichtlijn, Beschermd natuurgebied	2.769,59	0,31	

Geen overschrijding

Wel overschrijding*

* Deze uitkomst wordt niet meegenomen in de toetsing aan de Nb-wet. Bij de toetsing aan de NB-wet gaat het om de relevante hexagonen waarvoor ontwikkelingsruimte is gereserveerd.

Depositie
natuur-
gebieden



Hoogste projectbijdrage (Veluwe)





Hoogste projectbijdrage per
natuurgebied

- Habitatrictlijn
- Vogelrichtlijn
- Beschermd natuurgebied
- Habitatrictlijn, Vogelrichtlijn
- Habitatrictlijn, Beschermd natuurgebied
- Vogelrichtlijn, Beschermd natuurgebied
- Habitatrictlijn, Vogelrichtlijn, Beschermd natuurgebied

1 2 3 4

Depositie PAS-gebieden

Natuurgebied	Hoogste depositie (mol/ha/j)	Overschrijding KDW	Ontwikkelingsruimte beschikbaar
Veluwe	0,31		

- Geen overschrijding
- Wel overschrijding*
- Ontwikkelingsruimte beschikbaar**
- Geen ontwikkelingsruimte beschikbaar

* Deze uitkomst wordt niet meegenomen in de toetsing aan de Nb-wet. Bij de toetsing aan de NB-wet gaat het om de relevante hexagonen waarvoor ontwikkelingsruimte is gereserveerd.

** Bij beoordeling van een vergunningaanvraag in het kader van de Nb-wet is vastgesteld of er voldoende ontwikkelingsruimte beschikbaar is en of dat significante verslechtering uitgesloten kan worden.

Depositie per
habitatype **Veluwe**

Habitatype	Hoogste depositie (mol/ha/j)	Overschrijding KDW	Ontwikkelingsruimte beschikbaar
H4030 Droge heiden	0,31	●	✓
H9120 Beuken-eikenbossen met hulst	0,28	●	✓
H9190 Oude eikenbossen	0,12	●	✓
H2310 Stuifzandheiden met struikhei	0,10	●	✓
H2330 Zandverstuivingen	0,09	●	✓
ZGH4030 Droge heiden	0,09	●	✓
H91EoC Vochtige alluviale bossen (beekbegeleidende bossen)	0,07	●	✓
ZGH2310 Stuifzandheiden met struikhei	>0,05	●	✓
ZGH4010A Vochtige heiden (hogere zandgronden)	>0,05	●	✓
H3130 Zwakgebufferde vennen	>0,05	●	✓
H4010A Vochtige heiden (hogere zandgronden)	>0,05	●	✓

- Geen overschrijding
- Wel overschrijding*
- Ontwikkelingsruimte beschikbaar**
- Geen ontwikkelingsruimte beschikbaar

* Deze uitkomst wordt niet meegenomen in de toetsing aan de Nb-wet. Bij de toetsing aan de NB-wet gaat het om de relevante hexagonen waarvoor ontwikkelingsruimte is gereserveerd.

** Bij beoordeling van een vergunningaanvraag in het kader van de Nb-wet is vastgesteld of er voldoende ontwikkelingsruimte beschikbaar is en of dat significante verslechtering uitgesloten kan worden.

Disclaimer

De initiatiefnemer is zelf verantwoordelijk voor de kwaliteit van de projectinvoer en de aanvraag wordt getoetst door het bevoegd gezag. De eigenaar van AERIUS aanvaardt geen aansprakelijkheid voor de inhoud van de door de gebruiker aangeboden informatie. AERIUS is een geregistreerd handelsmerk in de Benelux. Alle rechten die niet expliciet worden verleend, zijn voorbehouden.

Rekenbasis

Deze berekening is tot stand gekomen op basis van:

AERIUS versie 2015_20160125_31bd639486

Database [versie 2015_20151211_3dec74e7e2](#)

Voor meer informatie over de gebruikte methodiek en data zie:

<https://www.aerius.nl/nl/factsheets/uitleg>