

Dit document is een bijlage bij het toestemmingsbesluit als bedoeld in artikel 19km, eerste lid, van de Nb-wet 1998.



Bijlage bij besluit, Vergunningaanvraag

- ▶ Kenmerken
- ▶ Emissie
- ▶ Depositie natuurgebieden
- ▶ Depositie habitattypen

Verdere toelichting over deze PDF kunt u vinden in een bijbehorende leeswijzer. Deze leeswijzer en overige documentatie is te raadplegen via: www.aerius.nl.

AERIUS REGISTER

Contact

Rechtspersoon	Inrichtingslocatie
Van Westreenen bv	Oude Hof 27, 8075PK Elspeet

Activiteit

Omschrijving	AERIUS kenmerk	Bevoegd gezag
De Bruin	RgUo8G5MZyy1	Provincie Gelderland

Datum berekening	Rekenjaar
27 februari 2016, 00:06	2015

Sector	Deelsector
Landbouw	Stalemissies

Totale emissie

	Situatie 1	Situatie 2	Vershil
NOx	-	-	-
NH ₃	1.932,00 kg/j	1.995,00 kg/j	63,00 kg/j

Depositie

Hectare met
hoogste project-
verschil (mol/ha/j)

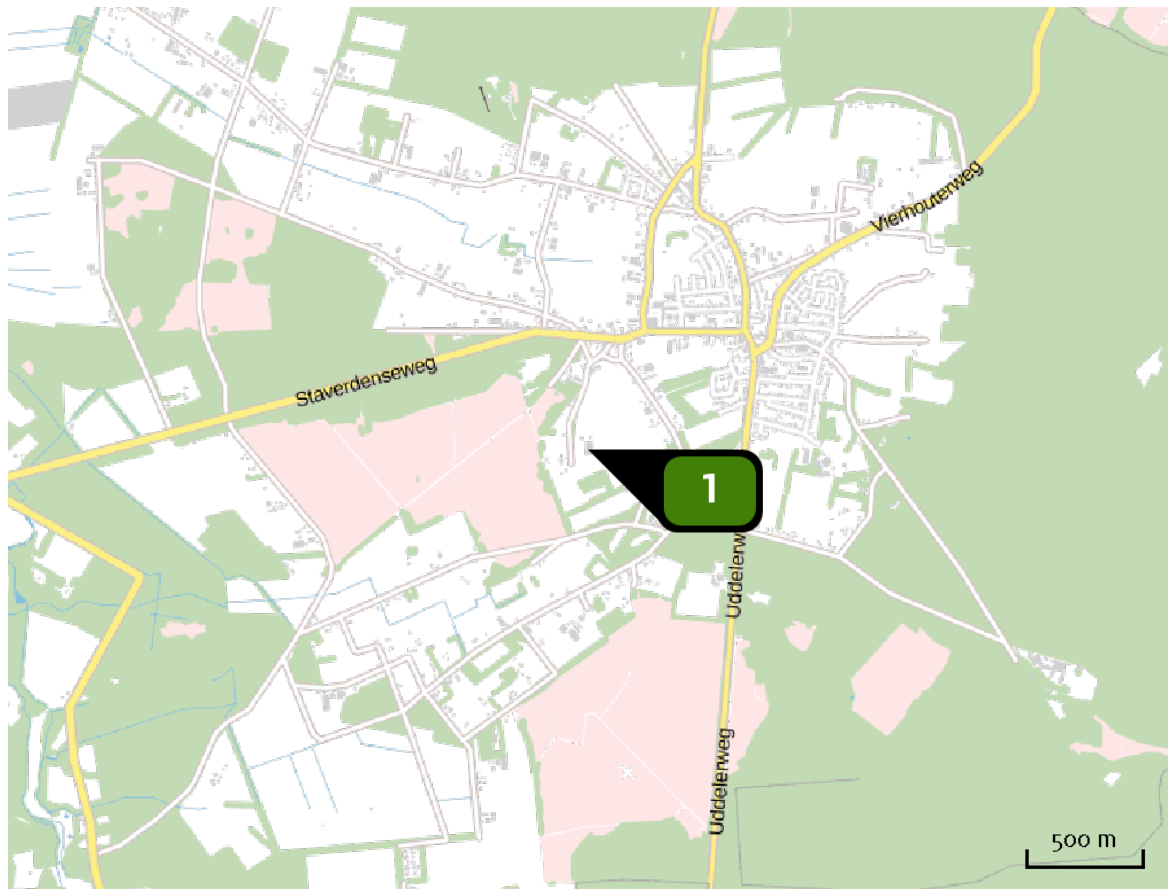
Natuurgebied	Provincie
Veluwe	Gelderland

Situatie 1	Situatie 2	Vershil
87,00	89,80	+ 2,80

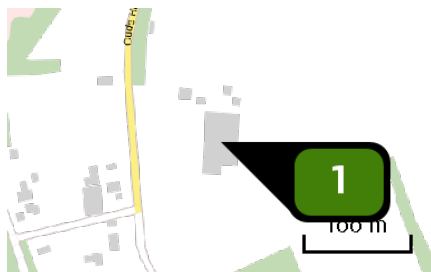
Toelichting

vergelijking


Locatie
Situatie 1



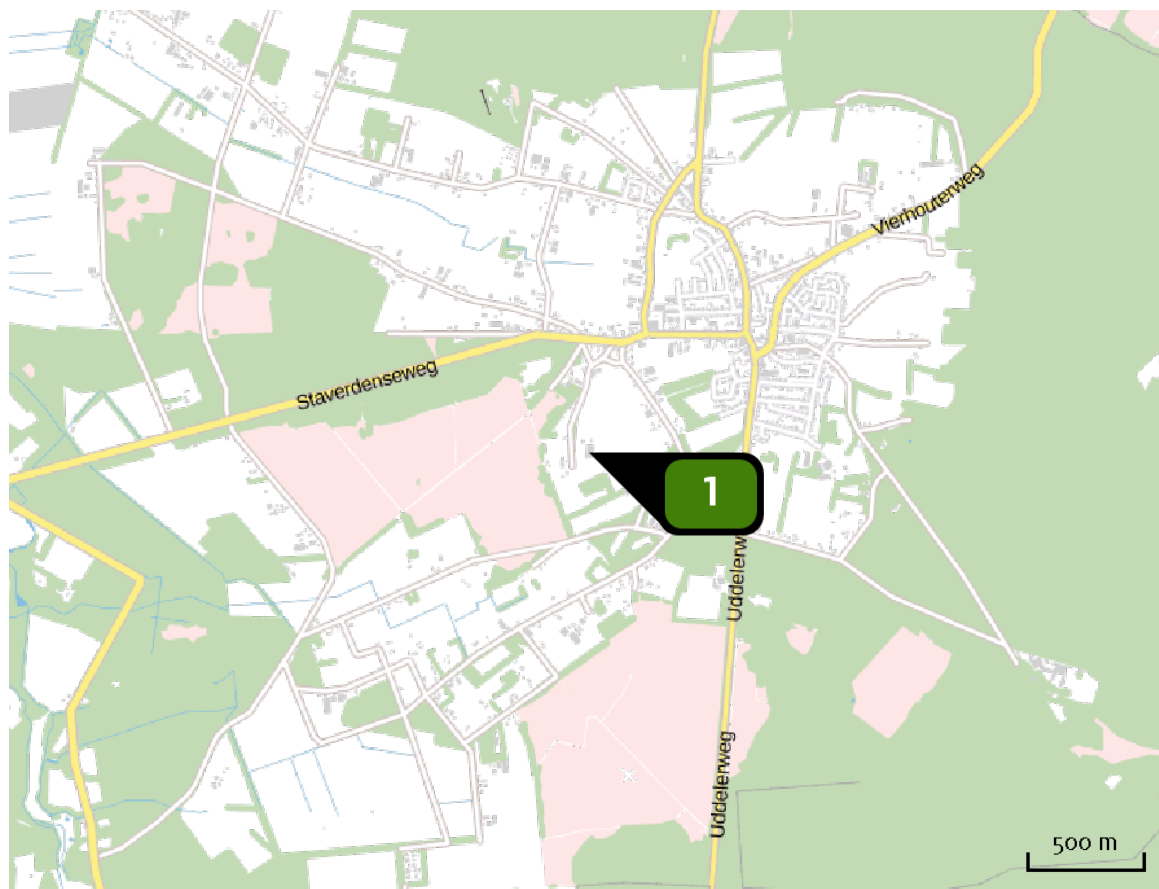
Emissie
(per bron)
Situatie 1



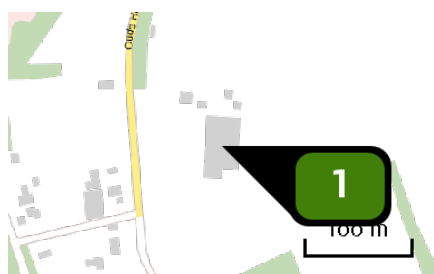
Naam **Stal C**
 Locatie (X,Y) **181656, 477768**
 Uitstoothoogte **5,3 m**
 Warmteinhoud **0,0 MW**
 NH₃ **1.932,00 kg/j**

Dier	RAV code	Omschrijving	Aantal dieren	Stof	Emissiefactor (kg/dier/j)	Emissie
	A 4.100	overige huisvestingssystemen (Rundvee; vleeskalveren tot circa 8 maanden) (Overig)	552	NH ₃	3,500	1.932,00 kg/j


Locatie
Situatie 2



Emissie
(per bron)
Situatie 2



Naam **Stal C**
 Locatie (X,Y) **181656, 477768**
 Uitstoothoogte **5,3 m**
 Warmteinhoud **0,0 MW**
 NH₃ **1.995,00 kg/j**

Dier	RAV code	Omschrijving	Aantal dieren	Stof	Emissiefactor (kg/dier/j)	Emissie
	A 4.100	overige huisvestingssystemen (Rundvee; vleeskalveren tot circa 8 maanden) (Overig)	570	NH ₃	3,500	1.995,00 kg/j

Depositie
PAS-
gebieden
(rekenjaar 2015)

Natuurgebied	Beschermingsregime	Hoogste achtergronddepositie (mol/ha/j)	Hoogste projectbijdrage (mol/ha/j)	Overschrijding KDW
Veluwe	Habitatrichtlijn, Vogelrichtlijn, Beschermd natuurgebied	7.296,94	89,80	●
Rijntakken	Habitatrichtlijn, Vogelrichtlijn, Beschermd natuurgebied	2.396,10	0,12	●
De Wieden	Habitatrichtlijn, Vogelrichtlijn	2.258,75	>0,05	●

- Geen overschrijding
- Wel overschrijding*

* Deze uitkomst wordt niet meegenomen in de toetsing aan de Nb-wet. Bij de toetsing aan de NB-wet gaat het om de relevante hexagonen waarvoor ontwikkelingsruimte is gereserveerd.

Deposities
natuur-
gebieden



 Hoogste projectverschil (Veluwe)  Hoogste projectverschil per natuurgebied

-  Habitatrictlijn
-  Vogelrichtlijn
-  Beschermd natuurgebied
-  Habitatrictlijn, Vogelrichtlijn
-  Habitatrictlijn, Beschermd natuurgebied
-  Vogelrichtlijn, Beschermd natuurgebied
-  Habitatrictlijn, Vogelrichtlijn, Beschermd natuurgebied

Depositie PAS-gebieden

Natuurgebied	Hectare met hoogste projectverschil (mol/ha/j)			Hoogste depositie Situatie 2 (mol/ha/j)	Overschrijding KDW	Ontwikkelingsruimte beschikbaar
	Situatie 1	Situatie 2	Verschil			
Veluwe	87,00	89,80	+ 2,80	89,80	●	✓
Rijntakken	0,11	0,11	+ 0,00	0,12	●	✓
De Wieden	>0,05	>0,05	+ 0,00	>0,05	●	✓

- Geen overschrijding
- Wel overschrijding*
- ✓ Ontwikkelingsruimte beschikbaar**
- ✗ Geen ontwikkelingsruimte beschikbaar

* Deze uitkomst wordt niet meegenomen in de toetsing aan de Nb-wet. Bij de toetsing aan de NB-wet gaat het om de relevante hexagonen waarvoor ontwikkelingsruimte is gereserveerd.

** Bij beoordeling van een vergunningaanvraag in het kader van de Nb-wet is vastgesteld of er voldoende ontwikkelingsruimte beschikbaar is en of dat significante verslechtering uitgesloten kan worden.

Depositie per
habitattype **Veluwe**

Habitattype	Hectare met hoogste projectverschil (mol/ha/j)			Overschrijding KDW	Ontwikkelingsruimte beschikbaar
	Situatie 1	Situatie 2	Verschil		
H4030 Droge heiden	87,00	89,80	+ 2,80	●	✓
H9120 Beuken-eikenbossen met hulst	8,49	8,76	+ 0,27	●	✓
H9190 Oude eikenbossen	5,64	5,82	+ 0,18	●	✓
H91EoC Vochtige alluviale bossen (beekbegeleidende bossen)	3,21	3,32	+ 0,11	●	✓
H3160 Zure vennen	2,70	2,79	+ 0,09	●	✓
H2320 Binnenlandse kraaiheibegroeiingen	2,70	2,79	+ 0,09	●	✓
H2330 Zandverstuivingen	1,42	1,47	+ >0,05	●	✓
H4010A Vochtige heiden (hogere zandgronden)	1,12	1,16	+ 0,04	●	✓
H3130 Zwakgebufferde vennen	0,99	1,02	+ 0,04	●	✓
H7150 Pioniervegetaties met snavelbiezen	0,97	1,00	+ 0,03	●	✓
H2310 Stuifzandheiden met struikhei	0,93	0,96	+ 0,03	●	✓
H7230 Kalkmoerassen	0,84	0,87	+ 0,03	●	✓
H6230vka Heischrale graslanden, vochtig kalkarm	0,84	0,87	+ 0,03	●	✓
ZGH2310 Stuifzandheiden met struikhei	0,84	0,86	+ 0,03	●	✓
ZGH4030 Droge heiden	0,78	0,80	+ 0,03	●	✓
ZGH4010A Vochtige heiden (hogere zandgronden)	0,75	0,77	+ 0,02	●	✓

Habitattype	Hectare met hoogste projectverschil (mol/ha/j)			Overschrijding KDW	Ontwikkelingsruimte beschikbaar
	Situatie 1	Situatie 2	Verschil		
H7110B Actieve hoogvenen (heideveentjes)	0,55	0,56	+ 0,02	●	✓
ZGH9190 Oude eikenbossen	0,54	0,55	+ 0,02	●	✓
H5130 Jeneverbesstruwelen	0,36	0,37	+ 0,01	●	✓
ZGH9120 Beuken-eikenbossen met hulst	0,16	0,17	+ 0,01	●	✓
H7140A Overgangs- en trilvenen (trilvenen)	0,15	0,16	+ 0,01	●	✓

Rijntakken

Habitattype	Hectare met hoogste projectverschil (mol/ha/j)			Overschrijding KDW	Ontwikkelingsruimte beschikbaar
	Situatie 1	Situatie 2	Verschil		
H91Fo Droge hardhoutooibossen	0,11	0,11	+ 0,00	●	✓
H91EoB Vochtige alluviale bossen (essen-iepenbossen)	0,10	0,10	+ 0,00	●	✓
H6510A Glanshaver- en vossenstaartheoïlanden (glanshaver)	0,08	0,08	+ 0,00	●	✓
H6120 Stroomdalgraslanden	0,08	0,08	+ 0,00	●	✓
H3150baz Meren met krabbenscheer en fonteinkruiden, buiten afgesloten zeearmen	>0,05	0,06	+ 0,00	○	-

De Wieden

Habitatype	Hectare met hoogste projectverschil (mol/ha/j)			Overschrijding KDW	Ontwikkelingsruimte beschikbaar
	Situatie 1	Situatie 2	Verschil		
H7140B Overgangs- en trilvenen (veenmosrietlanden)	>0,05	>0,05	+ 0,00	●	✓
H3150baz Meren met krabbenscheer en fonteinkruiden, buiten afgesloten zeearmen	>0,05	>0,05	+ 0,00	●	✓

- Geen overschrijding
- Wel overschrijding*
- Ontwikkelingsruimte beschikbaar**
- Geen ontwikkelingsruimte beschikbaar

* Deze uitkomst wordt niet meegenomen in de toetsing aan de Nb-wet. Bij de toetsing aan de NB-wet gaat het om de relevante hexagonen waarvoor ontwikkelingsruimte is gereserveerd.

** Bij beoordeling van een vergunningaanvraag in het kader van de Nb-wet is vastgesteld of er voldoende ontwikkelingsruimte beschikbaar is en of dat significante verslechtering uitgesloten kan worden.

Disclaimer

De initiatiefnemer is zelf verantwoordelijk voor de kwaliteit van de projectinvoer en de aanvraag wordt getoetst door het bevoegd gezag. De eigenaar van AERIUS aanvaardt geen aansprakelijkheid voor de inhoud van de door de gebruiker aangeboden informatie. AERIUS is een geregistreerd handelsmerk in de Benelux. Alle rechten die niet expliciet worden verleend, zijn voorbehouden.

Rekenbasis

Deze berekening is tot stand gekomen op basis van:

AERIUS versie 2015_20160125_31bd639486

Database versie 2015_20151211_3dec74e7e2

Voor meer informatie over de gebruikte methodiek en data zie:

<https://www.aerius.nl/nl/factsheets/uitleg>