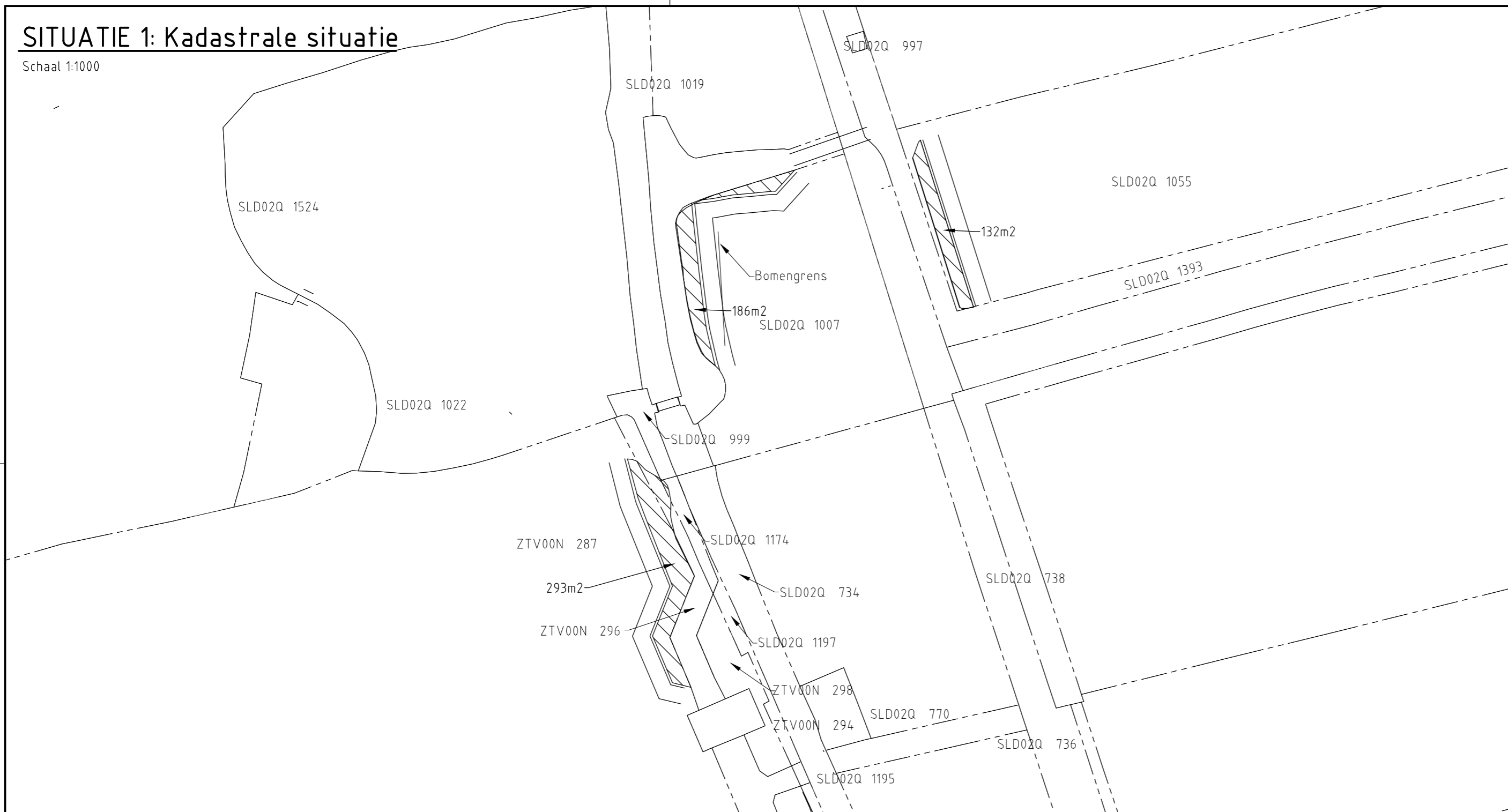


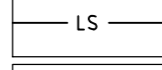
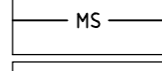
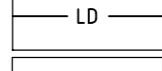
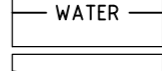

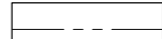



SITUATIE 1: Kadastrale situatie

Schaal 1:1000



LEGENDA

-  Ontgraven
-  Datatransport
-  Laagspanning
-  Middenspanning
-  Gas lagedruk
-  Water
-  Bestaande situatie
-  Kadastrale grens



Maten in meters, tenzij anders vermeld
 Hoogtematen in meters t.o.v. N.A.P., tenzij anders vermeld
 Ligging bestaande kabels en leidingen ter indicatie getekend

| Wijz. | Datum | Get. | Omschrijving: |
|-------|-------|------|---------------|
| | | | |

Project:
Lage Abtswoudschepolder

Opdrachtgever:
Hoogheemraadschap van Delfland

Omschrijving:
Situatietekening

Besteknummer:

Gec. (projectleider) Gec. (controleur)

[Handwritten signatures]



Waterveiligheid en waterbouw
 Elektronicaweg 2, 2628 XG Delft
 Postbus 5094, 2600 GB Delft
 T +31 15 750 16 00
 W www.rps.nl


Projectnummer: **1500472A10**

Projectleider: **J.J. Wattel**

Auteur: **R.J.R. Koppers**

Fase: **DO**

Logo opdrachtgever:



Formaat: **A2**

Schaal: **1:1000**

Status: **Definitief**

Datum: **16-12-2015**

Blad: **2 van 2** bladen

Nummer: **1500472A10-300** Wijz:

SITUATIE 2: Kabels en Leidingen / Ontgravingsoppervlak

Schaal 1:1000

