

# **WATERVERGUNNING**

**Voor het aanleggen, hebben en behouden van vlaggenmasten, entrees en OV-kabels in de keurzone van de waterkering binnen het dijkvak Wessems in de gemeente Maasgouw voor een periode van 3 jaar**

**Nummer vergunning: Z2016-0233**

**Datum vergunning: 29 april 2016**

## **Inhoudsopgave**

<b>1. Aanhef .....</b>	<b>3</b>
<b>2. Conclusie .....</b>	<b>3</b>
<b>3. Besluit.....</b>	<b>3</b>
<b>4. Ondertekening .....</b>	<b>4</b>
<b>5. Voorschriften .....</b>	<b>5</b>
<b>6. Aanvraag .....</b>	<b>8</b>
<b>7. Toetsing van de aanvraag aan de doelstellingen van het waterbeheer .....</b>	<b>10</b>
<b>8. Procedure.....</b>	<b>12</b>
<b>9. Mededelingen.....</b>	<b>13</b>
<b>Bijlage 1: Begripsbepalingen .....</b>	<b>14</b>
<b>Bijlage 2: Maattekening zuilen entree .....</b>	<b>16</b>
<b>Bijlage 3: Plattegrond nautisch Wesseem reclame-uitingen .....</b>	<b>17</b>
<b>Bijlage 4: Werkzaamheden aanleg kabels/leidingen .....</b>	<b>18</b>
<b>Bijlage 5: Montagetekening grondconstructie vlaggenmasten.....</b>	<b>19</b>
<b>Bijlage 6: Montagetekening grondconstructie betonblok.....</b>	<b>20</b>
<b>Bijlage 7: Objectenboek.....</b>	<b>21</b>
<b>Bijlage 8: Meetbestek .....</b>	<b>22</b>

## **1. Aanhef**

Het dagelijks bestuur van Waterschap Peel en Maasvallei heeft op 20 januari 2016 een aanvraag ontvangen van Gemeente Maasgouw, Postbus 7000, 6050 AA te Maasbracht om een vergunning als bedoeld in hoofdstuk 6 van de Waterwet (Wtw) voor het verrichten van handelingen in een watersysteem of beschermingszone waarvoor krachtens verordening van het waterschap een vergunning vereist is.

In het voorliggende geval wordt vergunning gevraagd voor:

- het aanleggen, hebben en behouden van vlaggenmasten, entrees en OV-kabels in de keurzone van de waterkering binnen het dijkvak Wessems in de gemeente Maasgouw.

De aanvraag is ingediend via het Omgevingsloket online met aanvraagnummer 2152635 en is bij ons geregistreerd onder zaaknummer Z2016-0233.

## **2. Conclusie**

Een vergunning moet wegens artikel 6.21 van de Waterwet worden geweigerd voor zover verlening daarvan niet verenigbaar is met de doelstellingen, zoals bedoeld in artikel 2.1 van de Waterwet. Het belang bij het verkrijgen van een watervergunning is afgewogen tegen de algemene doelstellingen van het waterbeheer en de waterhuishoudkundige belangen die door de Waterwet, door de Keur Waterschap Peel en Maasvallei 2013 en de bij de Keur behorende beleidsregels worden beschermd. Met het in de vergunning opnemen van voorschriften wordt gewaarborgd dat de te bereiken doelstellingen zoals bedoeld in artikel 2.1 van de Waterwet worden beschermd. Op grond van de overwegingen in samenhang met de vereisten die voortvloeien uit de waterwetgeving wordt de gevraagde vergunning in afwijking van de aanvraag en na overleg met aanvrager, voor een bepaalde termijn onder voorschriften verleend.

## **3. Besluit**

Gelet op de bepalingen van de Waterwet, het Waterbesluit, de Waterregeling, de Keur Waterschap Peel en Maasvallei 2013, de Algemene wet bestuursrecht, de overige bij de waterwetgeving behorende besluiten en regelingen en de hieronder vermelde overwegingen besluit het dagelijks bestuur als volgt:

1. de gevraagde vergunning als bedoeld in hoofdstuk 6 van de Waterwet juncto artikel 3.2, lid 1 en lid 2 van de Keur Waterschap Peel en Maasvallei 2013 aan Gemeente Maasgouw, Postbus 7000, 6050 AA te Maasbracht te verlenen voor:
  - het aanleggen, hebben en behouden van vlaggenmasten, entrees en OV-kabels in de keurzone van de waterkering binnen het dijkvak Wessems ter plaatse van Waage Naak te Wessems voor een periode van 3 jaar vanaf het moment van verlening van deze vergunning;

2. de volgende tekeningen en documenten deel uit te laten maken van de vergunning:
  - "Maattekening zuilen entree" (bijlage 2);
  - "Plattegrond nautisch Wesseme reclame-uitingen" (bijlage 3);
  - "Werkzaamheden aanleg kabels/leidingen – nautische boulevard Wesseme" (bijlage 4);
  - "Montagetekening grondconstructie vlaggenmasten" (bijlage 5);
  - "Montagetekening grondconstructie betonblok" (bijlage 6).
  - het objectenboek (bijlage 7);
  - het meetbestek (bijlage 8);
3. aan de vergunning de in hoofdstuk 5 opgenomen voorschriften te verbinden met het oog op de in artikel 2.1 van de Waterwet genoemde doelstellingen.

Voor een toelichting op de in deze vergunning vermelde begrippen wordt verwezen naar bijlage 1 van deze vergunning.

#### **4. Ondertekening**

Het dagelijks bestuur van  
Waterschap Peel en Maasvallei  
Namens deze,

ing. P.J. (Paul) Heeskens MBA  
Procesmanager Vergunningen

## **5. Voorschriften**

### **5.1 Voorschriften van algemene aard**

#### **Voorschrift 1**

##### *Aanwezigheid vergunning*

De vergunninghouder (of degene die de werkzaamheden uitvoert) draagt er zorg voor dat een (kopie) exemplaar van deze vergunning op de locatie van de werkzaamheden aanwezig is en tijdens een inspectie kan worden getoond aan een toezichthouder van het waterschap.

#### **Voorschrift 2**

##### *Beheer en onderhoud*

1. De op grond van deze vergunning aanwezige werken moeten doelmatig functioneren, in goede staat van onderhoud verkeren en worden gehouden en met zorg worden bediend.
2. Door het waterschap kunnen bij het onderhoud van het werk nadere aanwijzingen worden gegeven. De vergunninghouder zorgt ervoor dat de gegeven aanwijzingen terstond worden opgevolgd.
3. De vergunninghouder zorgt er tijdens de uitvoering van de werken voor dat het plegen van onderhoud aan de waterkering mogelijk blijft.

#### **Voorschrift 3**

##### *Contactpersoon*

1. De vergunninghouder is verplicht één of meer personen aan te wijzen die in het bijzonder belast is (zijn) met het toezien op de naleving van deze vergunning, waarmee door of namens de waterbeheerder in spoedgevallen overleg kan worden gevoerd.
2. De vergunninghouder deelt schriftelijk, binnen veertien dagen nadat deze vergunning inwerking is getreden, de waterbeheerder de naam, het adres en het telefoonnummer mee van degene(n) die door of vanwege hem is (zijn) aangewezen voor de taken als bedoeld in lid 1 van dit voorschrift.
3. Wijzigingen ten opzichte van lid 2 van dit voorschrift moeten binnen 14 dagen schriftelijk worden gemeld.
4. Zowel de melding van de contactperso(o)n(en) zoals genoemd in lid 2 van dit voorschrift als de wijzigingen als bedoeld in lid 3 van dit voorschrift kunnen worden gedaan aan het dagelijks bestuur van het waterschap. Dit kan door een e-mail te sturen naar [handhaving@wpm.nl](mailto:handhaving@wpm.nl).
5. In afwijking van het tweede lid van dit voorschrift hoeven geen contactpersonen te worden gemeld wanneer deze reeds bij eerdere vergunningverlening zijn gemeld en er geen wijzigingen zoals bedoeld in lid 3 van dit voorschrift zijn opgetreden.

#### **Voorschrift 4**

##### *Calamiteiten en/of bijzondere omstandigheden*

Als de vergunninghouder als gevolg van calamiteiten en/of bijzondere omstandigheden niet aan de vergunningvoorschriften kan voldoen, moet hij dit direct melden (tijdens kantooruren via telefoonnummer (077) 38 91 111) of via het "Meldpunt Water": 0800-0341 (dit is 7 dagen per week en 24 uur per dag bereikbaar) en schriftelijk bevestigen aan het dagelijks bestuur van het waterschap. Dit kan door een e-mail te sturen naar [handhaving@wpm.nl](mailto:handhaving@wpm.nl) De aanwijzingen die gegeven worden door of namens het dagelijks bestuur moeten direct worden opgevolgd.

#### **Voorschrift 5**

##### *Melden rechtsopvolger en adreswijziging*

1. De vergunning geldt voor de vergunninghouder en diens rechtsopvolgers. Nieuwe vergunninghouders moeten de overgang binnen 4 weken na rechtsopvolging schriftelijk melden aan het dagelijks bestuur van het waterschap. Dit kan door een e-mail te sturen naar [handhaving@wpm.nl](mailto:handhaving@wpm.nl)
2. De vergunninghouder moet een adreswijziging binnen 4 weken schriftelijk melden aan het dagelijks bestuur van het waterschap. Dit kan door een e-mail te sturen naar [handhaving@wpm.nl](mailto:handhaving@wpm.nl)

#### **Voorschrift 6**

##### *Melding startdatum werkzaamheden*

De vergunninghouder moet de startdatum van de werkzaamheden waarvoor vergunning is verleend, ten minste één week van tevoren melden aan het dagelijks bestuur van het waterschap. Dit kan door een e-mail te sturen naar [handhaving@wpm.nl](mailto:handhaving@wpm.nl) Indien de melding achterwege blijft, kan het waterschap de werkzaamheden stilleggen.

#### **Voorschrift 7**

##### *Schade*

- 1 De vergunninghouder moet alle redelijkerwijs mogelijke maatregelen treffen, om te voorkomen dat het waterschap, dan wel derden, schade lijden ten gevolge van het gebruik van de vergunning.
- 2 De vergunninghouder meldt schade aan waterstaatkundige voorzieningen en/of verstoring van de waterhuishouding als gevolg van zijn handelen onmiddellijk aan het dagelijks bestuur van het waterschap. Dit kan door een e-mail te sturen naar [handhaving@wpm.nl](mailto:handhaving@wpm.nl)

#### **Voorschrift 8**

##### *Toepassen, wijzigen en opruimen (hulp)werken*

1. De volgens deze vergunning te verrichten werkzaamheden moeten na aanvang zo spoedig mogelijk worden voltooid. Direct nadat de werken voltooid zijn, zorgt de vergunninghouder voor

het opruimen en afvoeren van alle daarbij gebruikte werktuigen, materialen en (hulp)werken, en ook de resterende (niet gebruikte) materialen en het afval.

2. Hulpconstructies en/of hulpwerken mogen alleen toegepast worden na schriftelijke toestemming van het dagelijks bestuur van het waterschap.
3. De aangebrachte/gemaakte werken moeten door en op kosten van de vergunninghouder worden onderhouden voor de duur van de vergunning.

### **Voorschrift 9**

#### *Geldigheid vergunning*

1. De geldigheidsduur van deze vergunning is beperkt tot 3 jaar na de datum van verlening van deze vergunning.
2. De vergunde werken dienen uiterlijk op de in het vorige lid vermelde termijn te zijn verwijderd en de waterstaatswerken en de gronden die daartoe behoren dienen dan in de oorspronkelijke toestand te zijn teruggebracht.

### **5.2 Voorschriften voor het uitvoeren van handelingen in een watersysteem of beschermingszone waarvoor krachtens verordening van het waterschap vergunning is vereist**

### **Voorschrift 10**

#### *Algemeen waterkeringen*

1. Het werk moet zodanig worden uitgevoerd dat de stabiliteit en het waterkerend vermogen van de waterkering niet worden aangetast.
2. De bestaande erosiebestendige bekleding van de waterkering moet na de werkzaamheden volledig hersteld worden en goed aansluiten op de bestaande bekleding/verharding.
3. Opgenomen graszoden moeten worden teruggelegd. Bij het ontbreken van geschikte graszoden moet de waterkering worden ingezaaid met een D2-dijkgrasmengsel (120-150 kg/ha), zodat een erosie-bestendige grasmat ontstaat.
4. De afwatering van de waterkering mag niet worden belemmerd.
5. Tijdens de werkzaamheden moet het verkeer over de weg op de waterkering zodanig kunnen plaatsvinden, dat beschadiging van bermen en taluds wordt voorkomen.
6. Bij een weersverwachting van langdurige vorst of langdurige regen mogen geen werkzaamheden plaatsvinden in/bij waterkeringen.
7. Alle nazakkingen of zettingen die door het werk ontstaan, moeten (op aanwijzing) worden hersteld.
8. Op de waterkering mag geen (bouw) materiaal en/of grond worden opgeslagen.

## **Voorschrift 11**

*Ten aanzien van de aankleding Waage Naak*

1. De ter hoogte van dijkpaal 79.070 +10 meter tot en met dijkpaal 79.081 +30 meter te realiseren aankleding dient te worden uitgevoerd conform de tekeningen in bijlage 2 tot en met 6.
2. De entrees worden rondom afgewerkt met gras conform voorschrift 10, lid 3 (anders dan aangegeven op de tekening – bijlage 2).
3. De maximale diepte waarop de entrees en vlaggenmasten inclusief fundering mogen worden geplaatst, bedraagt voor de vlaggenmasten 0,6 meter beneden maaiveld en voor de entrees 0,55 meter beneden maaiveld (conform de tekeningen in bijlage 5 en 6).
4. De diepteligging van de kabels moet tenminste 0,8 meter minus maaiveld zijn.
5. Vrijgekomen grond dient in dezelfde volgorde en laagsgewijs (0,3 meter) mechanisch te worden verdicht.
6. Binnen 4 weken nadat het uitgevoerde akkoord is bevonden door of namens het dagelijks bestuur van het waterschap, dient een revisiemeting te worden uitgevoerd en als shapefile aan het dagelijks bestuur van het waterschap beschikbaar te worden gesteld. De revisie dient te worden uitgevoerd conform het objectenboek (bijlage 7) en het meetbestek (bijlage 8) van het waterschap. De shapefile kan worden verstuurd naar [waterkeringen@wpm.nl](mailto:waterkeringen@wpm.nl)

## **6. Aanvraag**

### **6.1 Algemeen**

Gemeente Maasgouw, Postbus 7000, 6050 AA te Maasbracht vraagt een vergunning aan om:

- ter hoogte van de RD-coördinaten: X = 188986 Y = 352460 te Wessem, kadastraal bekend als gemeente Wessem, sectie C, nummer 498, vlaggenmasten in de keurzone van de waterkering binnen het dijkvak Wessem in de gemeente Maasgouw aan te leggen;
- ter hoogte van de RD-coördinaten: X = 189004 Y = 352488 te Wessem, kadastraal bekend als gemeente Wessem, sectie D, nummer 1116, OV-kabels en entrees in de buitenbeschermingszone van de waterkering binnen het dijkvak Wessem in de gemeente Maasgouw aan te leggen;
- ter hoogte van de RD-coördinaten: X = 189435 Y = 352080 te Wessem, kadastraal bekend als gemeente Wessem, sectie C, nummer 498, OV-kabels en entrees in de beschermingszone en buitenbeschermingszone van de waterkering binnen het dijkvak Wessem in de gemeente Maasgouw aan te leggen.

Omdat de te plaatsen vlaggenmasten, entrees en OV-kabels binnen de keurzone van de waterkering aangelegd worden, wordt vergunning aangevraagd op grond van hoofdstuk 6 van de Waterwet juncto artikel 3.2, lid 1 en lid 2 van de Keur Waterschap Peel en Maasvallei 2013 voor het uitvoeren van handelingen in een watersysteem of beschermingszone waarvoor krachtens verordening van het waterschap vergunning is vereist.

Daarnaast is er een meldplicht voor de volgende activiteiten:

het ter hoogte van de RD-coördinaten: X =189435, Y = 352080 te Wesseem, kadastraal bekend als gemeente Wesseem, sectie C, nummer 498, kruisen van het primaire oppervlaktewaterlichaam Thornerbeek met een OV-kabel;

het ter hoogte van de RD-coördinaten: X =189004, Y = 352488 en X =189435, Y = 352080 te Wesseem, kadastraal bekend als gemeente Wesseem, sectie C, nummer 498 en sectie D, aanleggen en hebben van OV-kabels binnen het profiel van vrije ruimte van het primaire oppervlaktewaterlichaam Thornerbeek ;

het ter hoogte van de RD-coördinaten: X =189004, Y = 352488 en X =189435, Y = 352080 te Wesseem, kadastraal bekend als gemeente Wesseem, sectie C, nummer 498 en sectie D, aanleggen en hebben van niet kapitaalintensieve bouwwerken binnen het profiel van vrije ruimte van het primaire oppervlaktewaterlichaam Thornerbeek .

Hiervoor is géén melding gedaan door de Gemeente Maasgouw, Postbus 7000, 6050 AA te Maasbracht. Omdat de vergunningsaanvraag inclusief bijlagen de benodigde informatie bevat om deze meldingen te beoordelen, wordt de vergunningsaanvraag tevens gezien als melding voor bovenstaande activiteiten.

## **6.2 Handelingen waarvoor vergunning wordt aangevraagd**

- Op grond van artikel 3.2, lid 1 van de Keur Waterschap Peel en Maasvallei 2013 is het verboden om zonder vergunning gebruik te maken van een waterstaatswerk of bijbehorende beschermingszone door, anders dan in overeenstemming met de waterhuishoudkundige functie(s) daarin, daarop, daarboven, daarover of daaronder handelingen te verrichten, werken te behouden of vaste substanties of voorwerpen te laten staan, te vervoeren of te liggen.
- Op grond van artikel 3.2, lid 2 van de Keur is het verboden om zonder vergunning in het profiel van vrije ruimte werken te plaatsen, te wijzigen of te behouden.

Gezien het bovenstaande wordt vergunning gevraagd voor:

het aanleggen, hebben en behouden van vlaggenmasten en entrees in de kernzone, beschermingszone en buitenbeschermingszone van de waterkering binnen het dijkvak Wesseem in de gemeente Maasgouw, ter plaatse van de Waage Naak te Wesseem, kadastraal bekend als gemeente Maasgouw, sectie C, nummer 498 en D, nummer 1116.

### *Beschrijving van de waterkering*

De waterkering is als dijkvak Wesseem opgenomen op de legger van waterkeringen van Waterschap Peel en Maasvallei. Het betreft een dijklichaam in de gemeente Maasgouw. De functie van de

waterkering is het beschermen van de achter de waterkering gelegen gebieden tegen de gevolgen van hoogwater van rivieren, kanalen en andere hoofdwatgangen.

## **7. Toetsing van de aanvraag aan de doelstellingen van het waterbeheer**

### **7.1 Algemeen**

De Waterwet omschrijft in artikel 2.1 het toetsingskader voor de beslissing op de aanvraag. In dit artikel zijn de algemene doelstellingen aangegeven die richtinggevend zijn bij de uitvoering van het waterbeheer:

- a. voorkoming en waar nodig beperking van overstromingen, wateroverlast en waterschaarste;
- b. bescherming en verbetering van de chemische en ecologische kwaliteit van watersystemen;
- c. vervulling van maatschappelijke functies door watersystemen.

Deze doelstellingen vormen in onderlinge samenhang het toetsingskader bij vergunningverlening. Een vergunning wordt geweigerd indien de aanvraag niet verenigbaar is met de doelstellingen van het waterbeheer en het niet mogelijk is om de belangen van het waterbeheer door het verbinden van voorschriften of beperkingen voldoende te beschermen.

De doelstellingen zijn geconcretiseerd via normen en beleid ten aanzien van veiligheid, waterkwantiteit, waterkwaliteit en maatschappelijke functievervulling door watersystemen. De uitwerking hiervan vindt plaats in de Waterwet, de Omgevingsverordening Limburg, de Keur Waterschap Peel en Maasvallei 2013, het Provinciaal Waterplan 2016-2021, het Waterbeheerplan 2016-2021, alsmede in de beleidsregels van het waterschap. De vastgestelde normen en beleid zijn richtinggevend bij de toetsing of een aangevraagde handeling verenigbaar is met de doelstellingen voor het waterbeheer.

Bij de beoordeling van de vergunningaanvraag richt het dagelijks bestuur zich volgens het toetsingskader op de effecten van uw initiatief op de punten a. tot en met c. zoals hierboven aangegeven. Aan de hand van het in dit hoofdstuk beschreven toetsingskader volgt in paragraaf 7.2 de toetsing van de aanvraag aan de doelstellingen van het waterbeheer.

### **7.2 Overwegingen voor het uitvoeren van handelingen in een watersysteem of beschermingszone waarvoor krachtens verordening van het waterschap vergunning is vereist**

#### **7.2.1 Beleid**

Volgens de Waterwet is het waterschap de regionale waterbeheerder voor het stellen van gebods- en verbodsbepalingen met betrekking tot de bij het waterschap in beheer zijnde watersystemen, inhoudende de oppervlaktewater- en grondwaterlichamen en de waterkeringen. Via een Keur kunnen

waterschappen nadere regels stellen waarmee handelingen van derden op (onderdelen van) het watersysteem worden geregeld, waarbij rekening wordt gehouden met regionale omstandigheden.

De aanvraag van deze vergunning is voor wat betreft het uitvoeren van handelingen in de beschermingszone van de waterkering getoetst aan:

- artikel 3.2, lid 1 en lid 2 van de Keur Waterschap Peel en Maasvallei 2013;
- de Beleidsregel waterkering: “bouwwerken”;
- de Beleidsregel waterkering: “profiel van vrije ruimte”;
- de Beleidsregel waterkering: “kabels en leidingen in en nabij waterkeringen”;
- de Beleidsregel waterkering: “ophogingen en ontgravingen in en nabij waterkeringen”;
- de Beleidsregel waterkering: “beheer en onderhoud”;

Voor de toepassing van de Keur heeft het waterschapsbestuur beleidsregels vastgesteld die richtinggevend zijn voor op grond van de Keur te nemen besluiten.

Het doel van de beleidsregels is gericht op het beschermen van de waterkerende functie van de waterkering, op het voorkomen van belemmeringen met het oog op het versterken van bestaande waterkeringen en op het kunnen voeren van beheer en onderhoud aan de waterkering.

### **7.2.2 Toetsing waterkeringen**

Aanvragen om vergunning voor activiteiten in of nabij waterkeringen worden, voor zover voor de betreffende activiteit geen absoluut verbod geldt, getoetst op de in de beleidsregels opgenomen algemene toetsingscriteria (deze toetsingscriteria gelden in beginsel voor alle vergunningaanvragen) en bijzondere toetsingscriteria (deze gelden in beginsel alleen voor een of meer specifieke werken en/of werkzaamheden).

Onderhavige vergunningaanvraag is getoetst aan de toetsingscriteria ter waarborging van de constructie, de waterhuishoudkundige functie (veiligheid en stabiliteit) en de waarborging van het doelmatig beheer en onderhoud.

In het bijzonder is getoetst aan:

- de Beleidsregel waterkering: bouwwerken:
  - de te plaatsen, te hebben en te behouden vlaggenmasten en entrees inclusief fundatie komen in de keurzone van de waterkering te liggen. De fundatie, de vlaggenmasten en de entrees hebben, gezien de locatie op de kruin en het zeer flauwe binnentalud, geen nadelig effect op het waterkerend vermogen van de waterkering. Wegens de geplande dijkverbetering van het dijkvak Wessum in 2019 wordt er een tijdelijke vergunning verleend. Indien blijkt dat de geplande dijkverbetering ter plaatse na de termijn waarvoor deze vergunning geldt, zal plaatsvinden, dan kan worden verzocht om een verlenging van deze vergunning;
- de Beleidsregel waterkering: Profiel van vrije ruimte:
  - de te plaatsen, te hebben en te behouden vlaggenmasten, OV-kabels en entrees komen binnen het profiel van vrije ruimte te liggen. Omdat er een tijdelijke vergunning wordt verleend zal dit geen nadelige gevolgen voor de dijkverbetering hebben;

- de Beleidsregel waterkering: kabels en leidingen in en nabij waterkeringen:
  - de nieuw aan te leggen OV-kabels komen in de keurzone van de waterkering te liggen. Vanwege de diepteligging, de minimale omvang en het ontbreken van holle ruimtes hebben de kabels geen invloed op de waterkering;
- de Beleidsregel waterkering: Ophogingen en ontgravingen in en nabij waterkeringen:
  - er wordt ontgraven om de fundering van de vlaggenmasten en entrees te realiseren. Gezien de tijdelijke aard van de verlaging van het maaiveld en de minimale omvang en diepteligging hebben de ontgravingen geen invloed op de waterkering;
- de Beleidsregel waterkering: beheer en onderhoud
  - de te plaatsen, hebben en behouden vlaggenmasten en entrees zullen het beheer van de waterkering niet onevenredig belemmeren. Omdat er een tijdelijke vergunning wordt verleend zal dit geen nadelige gevolgen voor het onderhoud van de waterkering hebben. ;

De revisiemeting is benodigd om de ligging van de nieuwe objecten binnen de keurzone op te nemen in het beheerregister van het waterschap.

### **Belangenafweging**

- Het belang van de aanvrager bij het verkrijgen van een vergunning is afgewogen tegen de waterhuishoudkundige belangen die door de Keur Waterschap Peel en Maasvallei 2013 alsmede de Beleidsregel waterkering: "bouwwerken", "profiel van vrije ruimte", "kabels en leidingen in en nabij waterkeringen", ophogingen en ontgravingen in en nabij waterkeringen en beheer en onderhoud worden beschermd.
- Uit de belangenafweging is gebleken dat bij honorering van de aanvraag, met inachtneming van de aan dit besluit verbonden voorschriften, de zorg voor de waterhuishouding en de waterkering voldoende wordt gewaarborgd.

## **8. Procedure**

### **8.1 Algemeen**

De aanvraag is op 20 januari 2016 bij het waterschap ingediend door Gemeente Maasgouw, Postbus 7000, 6050 AA te Maasbracht via het omgevingsloket online met aanvraagnummer 2152635, is geregistreerd onder zaaknummer Z2016-0233 en omvat de volgende stukken:

- OLO aanvraagformulier 2152635;
- bijlage kabels electra toegangspoorten.

### **Aanvullende gegevens**

Op 22 april 2016 is een aanvulling op de aanvraag Z2016-0233 ontvangen. Deze is geregistreerd onder nummer 2016-004-031260. De aanvulling omvat de volgende stukken:

- maattekening zuilen entree;
- tekening plattegrond nautisch Wessem reclame uitingen;
- tekening werkzaamheden aanleg kabels\_leidingen – nautische boulevard Wessem;
- montagetekening grondconstructie vlaggenmasten;
- montagetekening grondconstructie betonblok;
- overzichtstekening locaties toegangspoorten;
- situatieschets toegangspoorten zuilen.

### **Verlenging beslistermijn**

Bij brief van 10 maart 2016 is de aanvrager geïnformeerd over verlenging van de beslistermijn tot 1 april 2016 en vervolgens nogmaals per brief van 30 maart 2016, ditmaal over de verlenging tot 1 mei 2016.

De voorbereiding van de vergunning op grond van de Waterwet heeft conform het gestelde in afdeling 4.1.2. van de Algemene wet bestuursrecht (Awb) plaatsgevonden.

## **9. Mededelingen**

1. Op grond van de Algemene wet bestuursrecht kunnen belanghebbenden gedurende een periode van zes weken vanaf de dag na de bekendmaking tegen deze vergunning een bezwaarschrift indienen. Het bezwaarschrift moet worden gericht aan het dagelijks bestuur van Waterschap Peel en Maasvallei, Postbus 3390, 5902 RJ Venlo.

Het bezwaarschrift dient te worden ondertekend en moet ten minste bevatten:

- a. naam en adres van de indiener;
- b. dagtekening;
- c. omschrijving van het besluit waartegen het bezwaar is gericht;
- d. de gronden van bezwaar.

2. De vergunning treedt in werking na de bekendmaking. Op grond van artikel 6:16 van de Algemene wet bestuursrecht schorst het bezwaar de werking van dit besluit niet. Gelet hierop kan, indien tegen dit besluit bezwaar wordt aangetekend en onverwijld spoed gelet op de betrokken belangen dit vereist, gedurende de bezwaartermijn tevens een verzoek om een voorlopige voorziening worden ingediend.

Het verzoek tot het treffen van een voorlopige voorziening moet worden gericht aan de Voorzieningenrechter van de Sector bestuursrecht van Rechtbank Limburg, locatie Roermond, Postbus 950, 6040 AZ Roermond. U kunt ook digitaal een voorlopige voorziening aanvragen bij genoemde rechtbank via <http://loket.rechtspraak.nl/bestuursrecht>. Daarvoor moet u wel beschikken over een elektronische handtekening (DigiD). Kijk op de genoemde site voor de precieze voorwaarden. Voor het treffen van een voorlopige voorziening is een griffierecht verschuldigd.

Wij verzoeken u vriendelijk om een afschrift van het verzoek tot het treffen van een voorlopige voorziening toe te zenden aan Waterschap Peel en Maasvallei, Postbus 3390, 5902 RJ Venlo.

3. Vergunninghouder moet er rekening mee houden dat er naast de onderhavige vergunning, voor de handelingen waarop de vergunning betrekking heeft, tevens een vergunning en/of ontheffing en/of meldingsplicht vereist kan zijn op grond van andere regelgeving.

## **Bijlage 1: Begripsbepalingen**

Behorende bij de vergunning van het dagelijks bestuur van heden, nr. Z2016-0233.

In deze vergunning wordt verstaan onder:

- 'aanvraag': de aan deze vergunning ten grondslag liggende aanvraag van 20 januari 2016;
- 'beschermingszone': de als zodanig in de legger aangeduide gronden aan weerszijde van primaire, regionale en overige waterkeringen en dienende ter bescherming daarvan, die zich uitstrekken tot 20 meter uit de grens van de waterkering, tenzij uit de legger een andere afstand blijkt;
- 'bevoegd gezag': het dagelijks bestuur van Waterschap Peel en Maasvallei;
- 'bouwwerk': elke constructie van hout, steen of ander materiaal, die op de plaats van bestemming, hetzij direct of indirect steun vindt in of op de grond, bedoeld om ter plaatse te functioneren;
- 'buitenbeschermingszone': de als zodanig in de legger aangeduide gronden aan weerszijden van primaire, regionale en overige waterkeringen en dienende ter bescherming daarvan, die zich uitstrekken vanaf de grens van de beschermingszone tot 20 meter daarbuiten, tenzij uit de legger een andere afstand blijkt;
- 'kernzone': de zone tussen de grens van de waterkering aan de rivierzijde en de grens van de waterkering aan de landzijde van de waterkering, zoals is aangegeven in de legger;
- 'keurzone': de zone inhoudende de kernzone en de aan weerszijden van de kernzone gelegen beschermingszone en buitenbeschermingszone;
- 'legger': legger als bedoeld in artikel 5.1 van de Waterwet of in artikel 78, tweede lid, van de Waterschapswet;
- 'ongewoon voorval': een voorval waardoor nadelige gevolgen voor de waterkering zijn ontstaan of dreigen te ontstaan;
- 'profiel van vrije ruimte': de ruimte als vastgelegd in de legger ter weerszijde van, boven en onder een waterstaatswerk of een toekomstige waterstaatswerk die naar het oordeel van de beheerder nodig is om toekomstige verbeteringen aan de waterkering te kunnen realiseren;
- 'vergunninghouder': diegene die krachtens deze vergunning handelingen verricht zoals deze in artikel 6.2 tot en met 6.5 van de Waterwet zijn opgenomen en in staat is naleving van het gestelde in deze vergunning te borgen;
- 'waterkering': kunstmatige hoogte, natuurlijke hoogte of gedeelte daarvan, of hoge gronden met ondersteunende kunstwerken, die een waterkerende of mede waterkerende functie hebben;
- 'waterstaatswerk': oppervlaktewaterlichaam, meanderzone, bergingsgebied, waterkering, ondersteunend kunstwerk en bijbehorende onderhoudsstroken en beschermingszones, dat als zodanig in de legger is aangegeven;
- 'watersysteem': samenhangend geheel van een of meer oppervlaktewaterlichamen en grondwaterlichamen, met bijbehorende bergingsgebieden, waterkeringen en ondersteunende kunstwerken;
- 'werken': bouwwerk, weg- of waterbouwkundig werk of anderszins functionele toepassing van een bouwstof;
- 'werkzaamheden': het maken, aanleggen, houden, onderhouden en opruimen van het op grond van de vergunning (te behouden) werk.

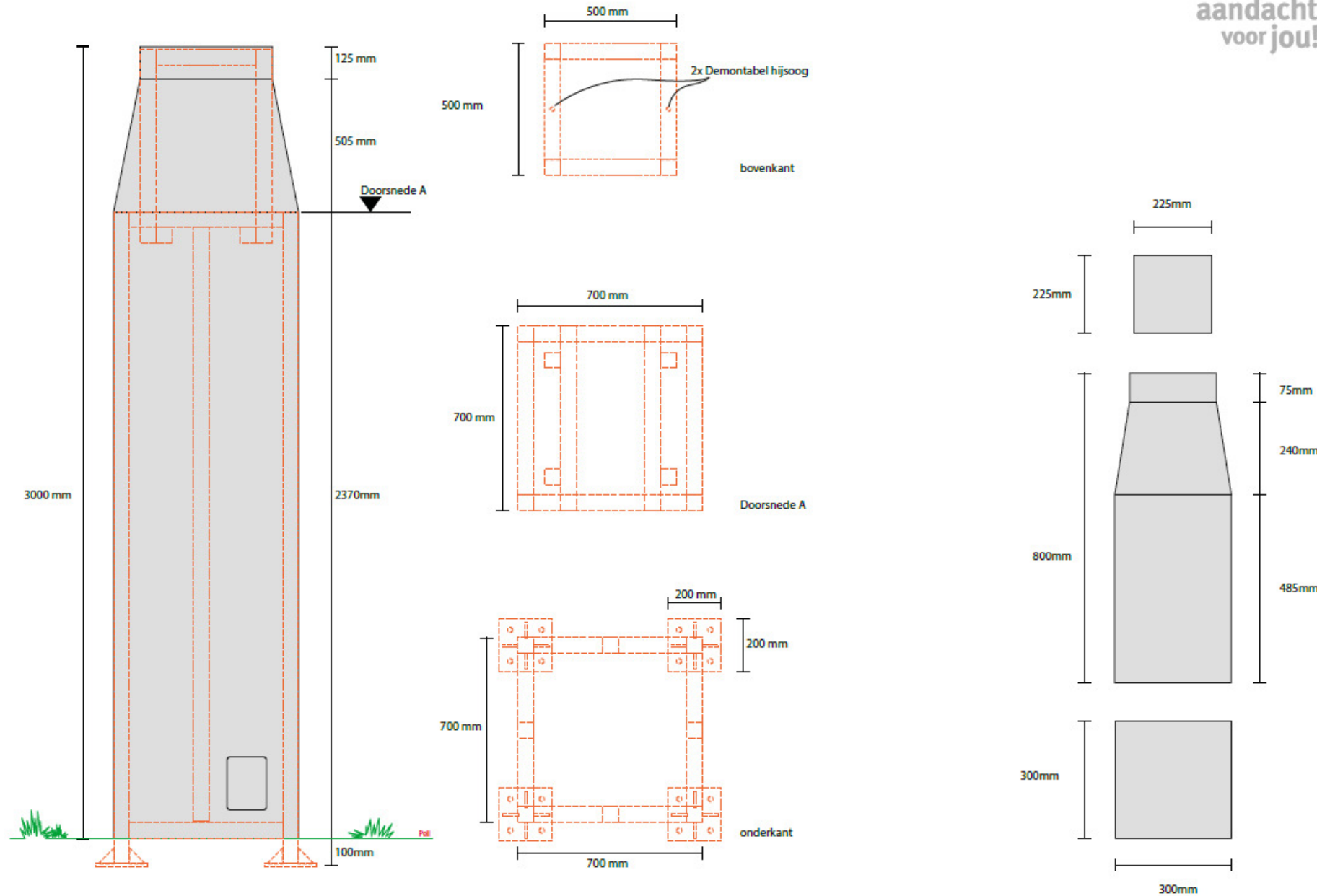

**Bijlage 2: Maattekening zuilen entree**

Behorende bij de vergunning van het dagelijks bestuur van heden, nr. Z2016-0233.



Alle  
aandacht  
voor jou!

**IMPRESSIE**



4x Grote Zuil  
4x Kleine Zuil

<b>KLANT</b> : Gem. Maasgouw	<b>NAAM</b> : maattekening	<b>VERSIE</b>	<b>DATUM</b>	<b>HANDTEKENING</b> _____
<b>DATUM</b> : 24-3-2016	zuilen entree	1	22-03-2016	<input type="checkbox"/>
<b>ORDERNR</b> : 2141396	<b>PAD</b> : G-Gem. Maasgouw	2	24-03-2016 PJ	<input type="checkbox"/>
	<b>ONTWERP</b> : Paul Janissen	3	-	<input type="checkbox"/>
		4	-	

MTR Indoor Outdoor Signing | T: 0475 - 600 150 | www.mtrsigning.nl

De printkleuren BENADEREN de originele kleuren! Vermenigvuldiging van deze tekening of ter beschikking stellen aan derden zonder schriftelijke toestemming van MTR Signing is niet geoorloofd.



### Bijlage 3: Plattegrond nautisch Wessem reclame-uitingen

Behorende bij de vergunning van het dagelijks bestuur van heden, nr. Z2016-0233.



Alle  
aandacht  
voor jou!

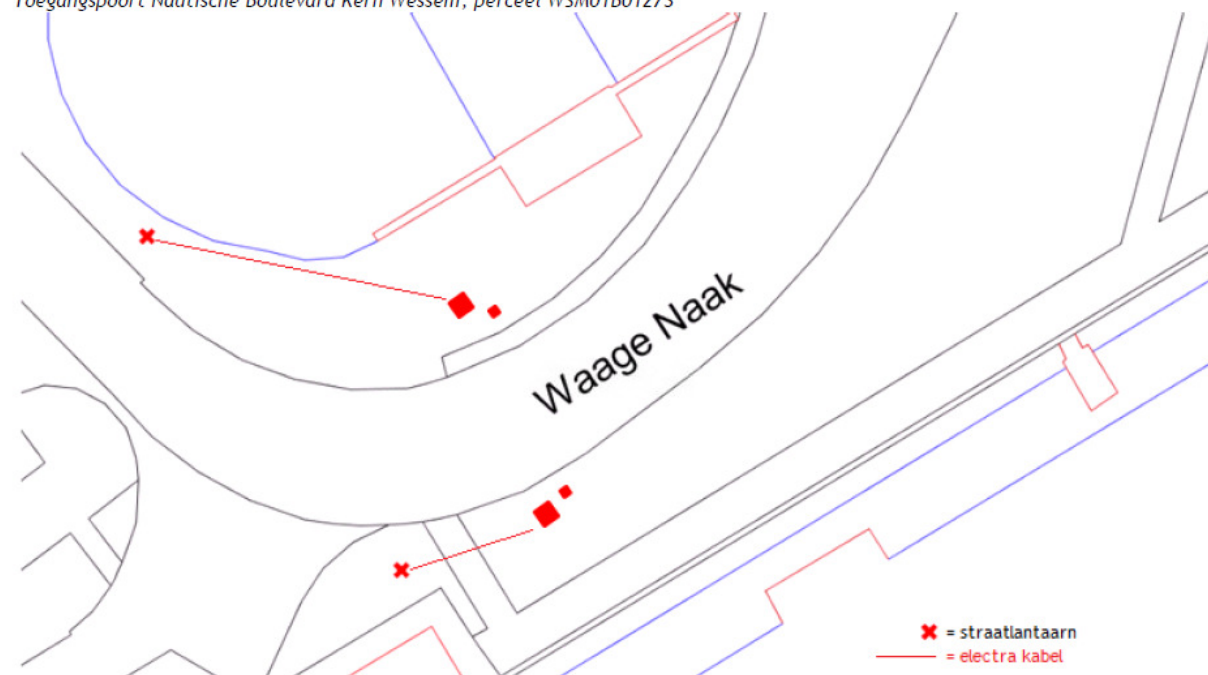
- Vlaggenmast  
3 entree. totale  
lengte Waage  
Naak, 2,8 km
- Zuil entree  
(4 st. ingetekend)



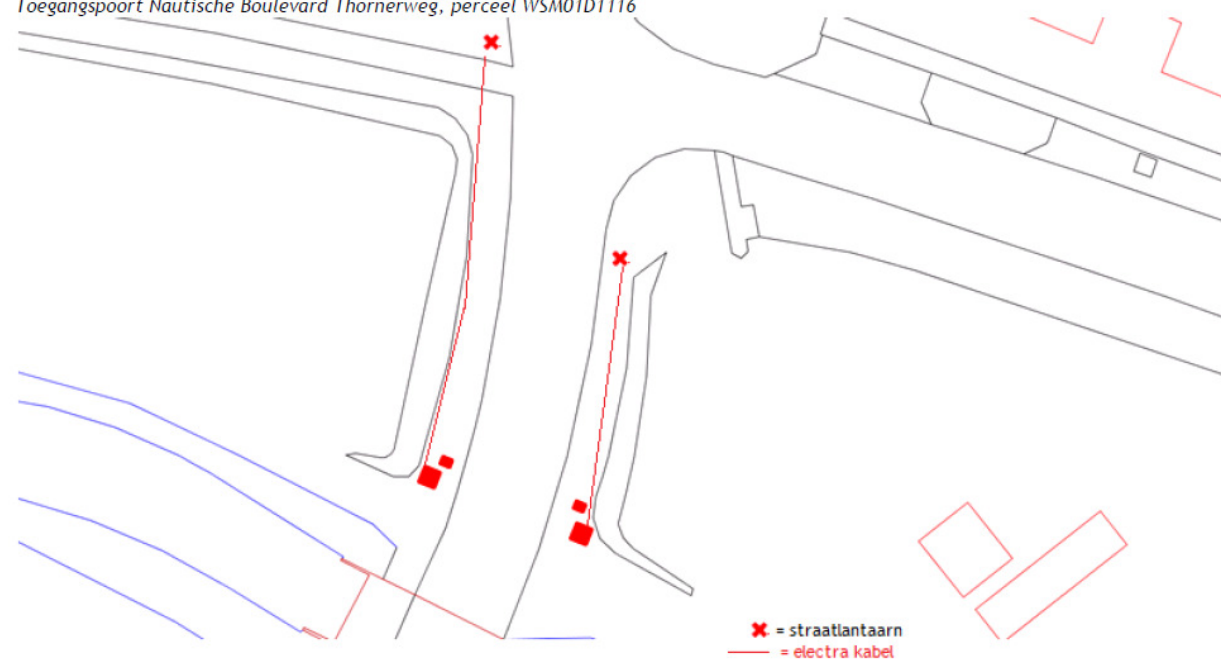
#### Bijlage 4: Werkzaamheden aanleg kabels/leidingen

Behorende bij de vergunning van het dagelijks bestuur van heden, nr. Z2016-0233.

WERKZAAMHEDEN AANLEG KABELS/LEIDINGEN - NAUTISCHE BOULEVARD WESSEM  
T.b.v. verlichting toegangspoorten  
Toegangspoort Nautische Boulevard Kern Wessem, perceel WSM01B01273



Toegangspoort Nautische Boulevard Thornerweg, perceel WSM01D1116

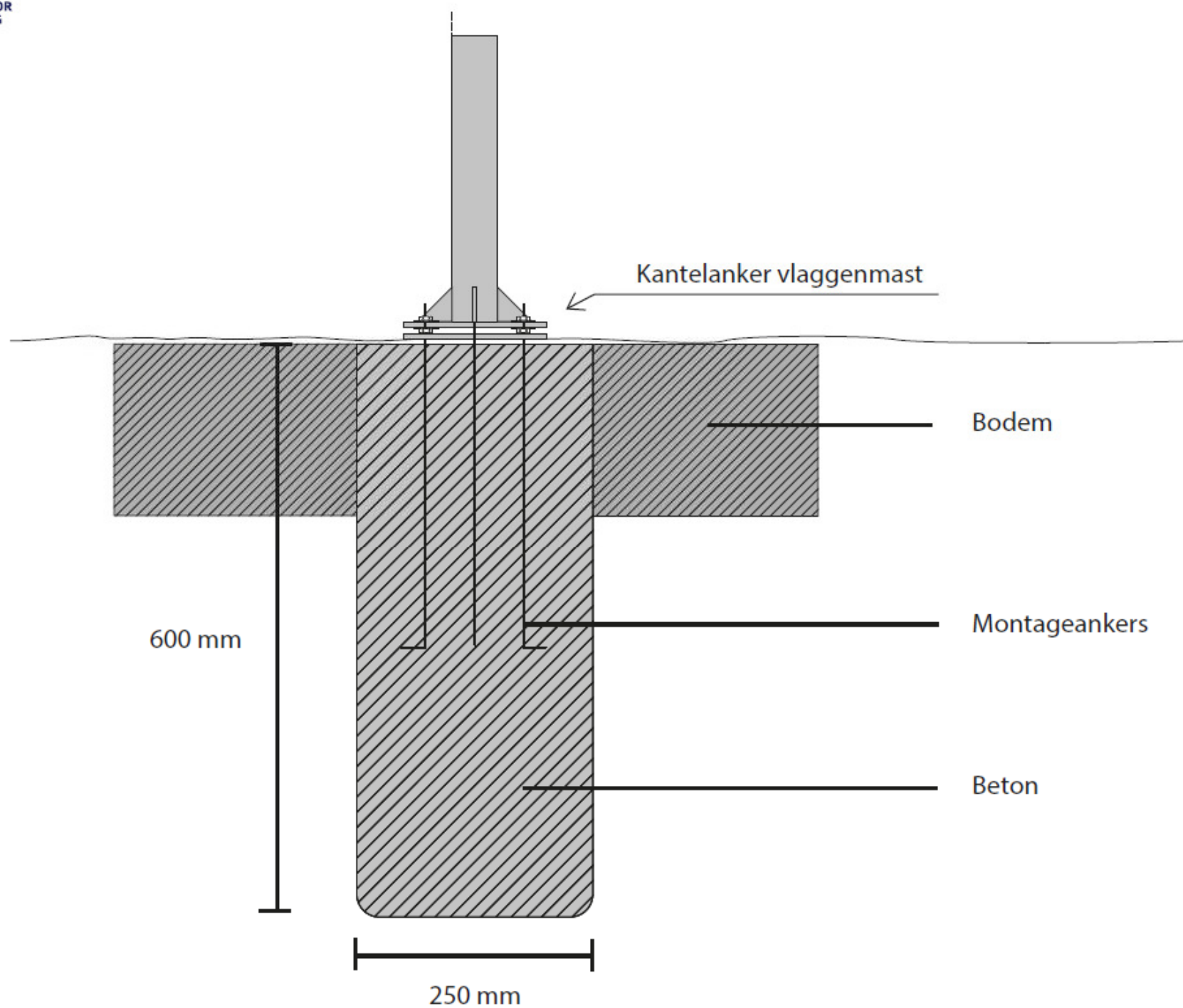


**Bijlage 5: Montagetekening grondconstructie vlaggenmasten**

Behorende bij de vergunning van het dagelijks bestuur van heden, nr. Z2016-0233.



Alle  
aandacht  
voor jou!



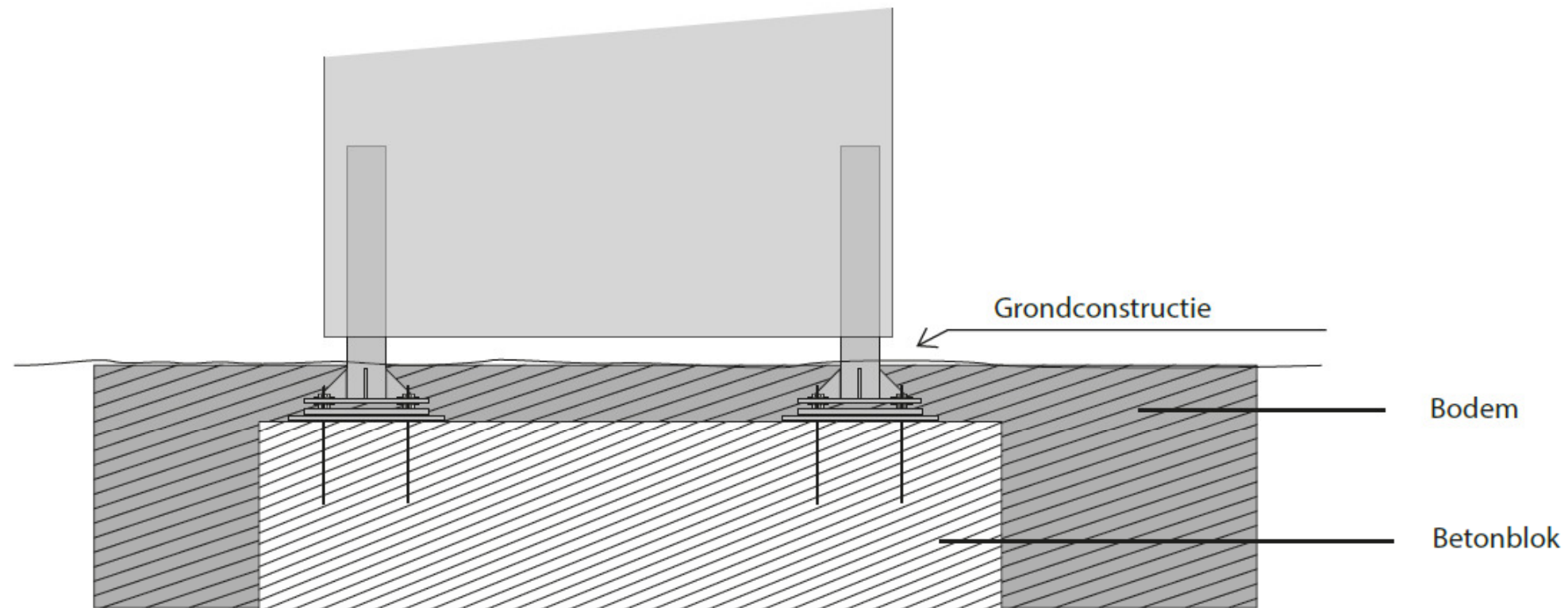
## Grondconstructie vlaggenmasten

## Bijlage 6: Montagetekening grondconstructie betonblok

Behorende bij de vergunning van het dagelijks bestuur van heden, nr. Z2016-0233.



Alle  
aandacht  
voor jou!



Er wordt een bestaande betonblok in de grond gegraven waarop de grondconstructie wordt gemonteerd.

Formaat blok : 2000 x 1000 x 500 mm

De blok wordt ca. 50 mm onder het maaiveld geplaatst

# Grondconstructie betonblok

**Bijlage 7: Objectenboek**

Behorende bij de vergunning van het dagelijks bestuur van heden, nr. Z2016-0233.

**Bijlage 8: Meetbestek**

Behorende bij de vergunning van het dagelijks bestuur van heden, nr. Z2016-0233.