

AERIUS CALCULATOR

Dit document bevat resultaten van een stikstofdepositieberekening met AERIUS Calculator. U dient dit document te gebruiken ter onderbouwing van een vergunningaanvraag in het kader van de Natuurbeschermingswet 1998.

De resultaten geven de stikstofeffecten van deze activiteit weer voor haar omgeving. Tot de omgeving behoren zowel Natura 2000-gebieden als beschermde natuurmonumenten. Calculator maakt enkel voor de PAS-gebieden inzichtelijk welke stikstofgevoelige habitattypen er voor komen en op welke hiervan een effect is. Op basis hiervan is aangegeven voor hoeveel hectares ontwikkelingsruimte benodigd is.

De berekening op basis van stikstofemissies gaat uit van de componenten ammoniak (NH_3) en stikstofoxide (NO_x), of één van beide. Hiermee is de depositie van de activiteit berekend en uitgewerkt.

Wilt u verder rekenen of gegevens wijzigen? Importeer de pdf dan in de Calculator.

Berekening Situatie 1

- ▶ Kenmerken
- ▶ Emissie
- ▶ Depositie natuurgebieden
- ▶ Depositie habitattypen

Verdere toelichting over deze PDF kunt u vinden in een bijbehorende leeswijzer. Deze leeswijzer en overige documentatie is te raadplegen via: www.aerius.nl.

AERIUS CALCULATOR

Contact

Rechtspersoon	Inrichtingslocatie
Voorend	Aalskamperweg 2, - Enspijk

Activiteit

Omschrijving	AERIUS kenmerk
Feitelijke situatie - vergunningbijlage	RR9ZT2P5aeAh
Datum berekening	Rekenjaar
02 maart 2016, 14:03	2016

Totale emissie

Situatie 1	
NOx	-
NH ₃	1.937,00 kg/j

Depositie

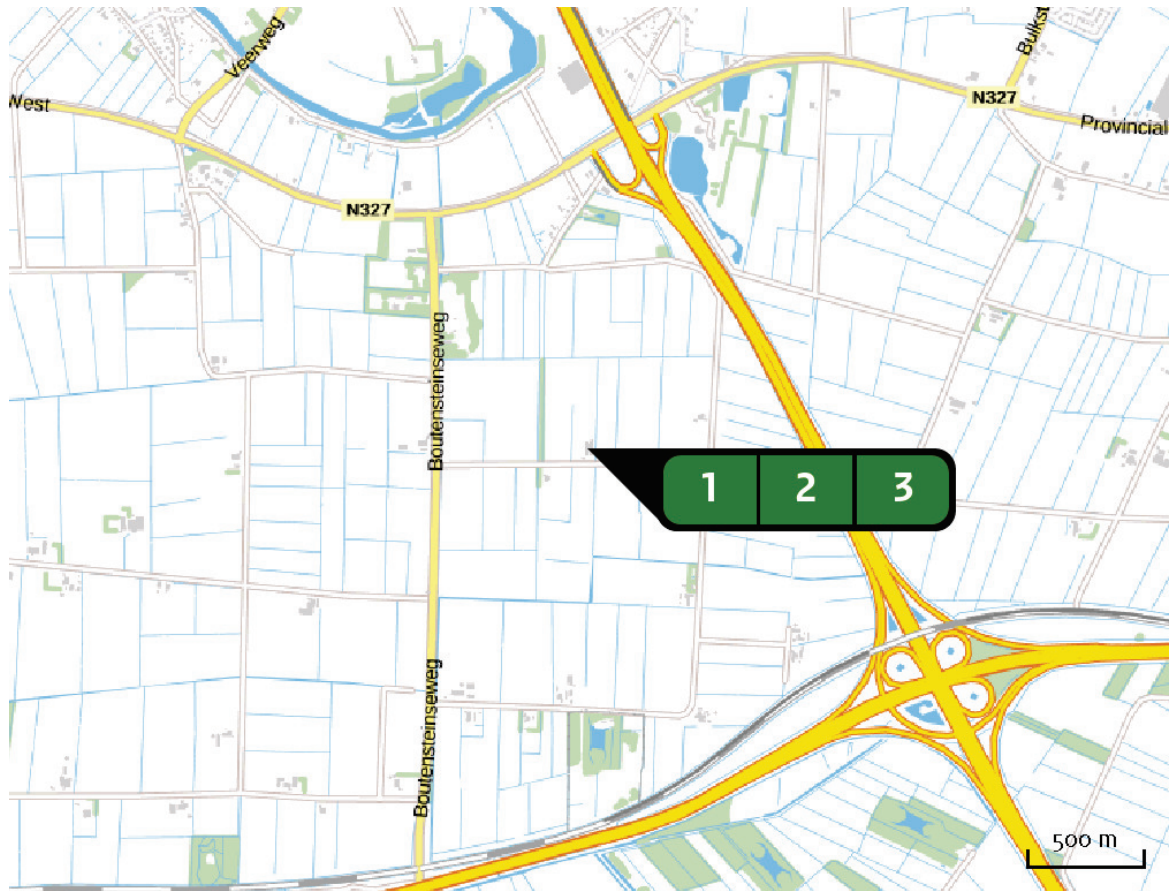
Hectare met
hoogste project-
bijdrage (mol/ha/j)

Natuurgebied	Provincie
Lingegebied & Diefdijk-Zuid	Gelderland
Situatie 1	
0,60	

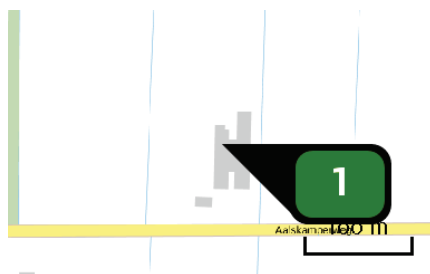
Toelichting

Feitelijke situatie - vergunningbijlage


Locatie
Situatie 1

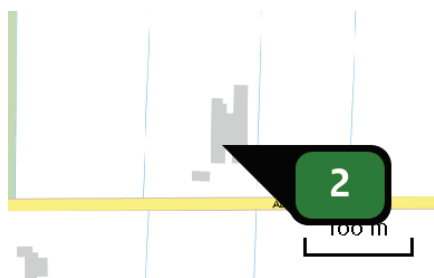


Emissie
(per bron)
Situatie 1



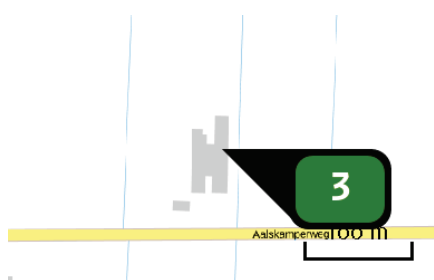
Naam **Bron 1**
 Locatie (X,Y) **142549, 430860**
 Uitstoothoogte **6,2 m**
 Warmteinhoud **0,0 mw**
 NH₃ **562,80 kg/j**

Dier	RAV code	Omschrijving	Aantal dieren	Stof	Emissiefactor (kg/dier/j)	Emissie
	D 1.3.100	overige huisvestingssystemen, groepshuisvesting (Varkens; fokzeugen, inclusief biggen tot 25 kg; guste en dragende zeugen) (Overig)	134	NH ₃	4,200	562,80 kg/j



Naam **Bron 2**
 Locatie (X,Y) **142551, 430834**
 Uitstoothoogte **5,0 m**
 Warmteinhoud **0,0 MW**
 NH3 **352,20 kg/j**

Dier	RAV code	Omschrijving	Aantal dieren	Stof	Emissiefactor (kg/dier/j)	Emissie
	D 1.3.100	overige huisvestingssystemen, groepshuisvesting (Varkens; fokzeugen, inclusief biggen tot 25 kg; guste en dragende zeugen) (Overig)	12	NH3	4,200	50,40 kg/j
	D 1.3.101	overige huisvestingssystemen, individuele huisvesting (Varkens; fokzeugen, inclusief biggen tot 25 kg; guste en dragende zeugen) (Overig)	54	NH3	4,200	226,80 kg/j
	D 3.100	overige huisvestingssystemen (Varkens; vleesvarkens, opfokberen van circa 25 kg tot 7 maanden, opfokzeugen van circa 25 kg tot eerste dekking) (Overig)	25	NH3	3,000	75,00 kg/j



Naam **Bron 3**
 Locatie (X,Y) **142570, 430859**
 Uitstoothoogte **6,2 m**
 Warmteinhoud **0,0 MW**
 NH3 **1.022,00 kg/j**

Dier	RAV code	Omschrijving	Aantal dieren	Stof	Emissiefactor (kg/dier/j)	Emissie
	D 1.1.100	overige huisvestingssystemen (Varkens; fokzeugen, inclusief biggen tot 25 kg; biggenopfok (gespeende biggen)) (Overig)	1.000	NH3	0,690	690,00 kg/j
	D 1.2.100	overige huisvestingssystemen (Varkens; fokzeugen, inclusief biggen tot 25 kg; kraamzeugen (incl. biggen tot spenen)) (Overig)	40	NH3	8,300	332,00 kg/j

Depositiesituatie
natuurgebieden



 Hoogste projectbijdrage (Lingegebied & Diefdijk-Zuid)

 Hoogste projectbijdrage per natuurgebied

-  Habitatrichtlijn
-  Vogelrichtlijn
-  Beschermd natuurgebied
-  Habitatrichtlijn, Vogelrichtlijn
-  Habitatrichtlijn, Beschermd natuurgebied
-  Vogelrichtlijn, Beschermd natuurgebied
-  Habitatrichtlijn, Vogelrichtlijn, Beschermd natuurgebied

Depositie PAS-
gebieden

Natuurgebied	Hoogste depositie (mol/ha/j)	Overschrij- ding KDW	Ontwikkelings- ruimte beschikbaar
Lingegebied & Diefdijk-Zuid	0,60	●	✓
Rijntakken	0,46	●	✓
Kolland & Overlangbroek	0,19	●	✓
Zouweboezem	0,15	●	✓
Loevestein, Pompveld & Kornsche Boezem	0,10	●	✓
Veluwe	0,07	●	✓
Binnenveld	0,06	●	✓
Loonse en Drunense Duinen & Leemkuilen	0,06	●	✓
Vlijmens Ven, Moerputten & Bossche Broek	0,06	●	✓

- Geen overschrijding
- Wel overschrijding*
- Ontwikkelingsruimte beschikbaar**
- Geen ontwikkelingsruimte beschikbaar

* Deze uitkomst wordt niet meegenomen in de toetsing aan de Nb-wet. Bij de toetsing aan de NB-wet gaat het om de relevante hexagonen waarvoor ontwikkelingsruimte is gereserveerd.

** Bij beoordeling van een vergunningaanvraag in het kader van de Nb-wet wordt vastgesteld of er voldoende ontwikkelingsruimte beschikbaar is en of dat significante verslechtering uitgesloten kan worden.

Depositie per
habitattype

Lingegebied & Diefdijk-Zuid

Habitattype	Hoogste depositie (mol/ha/j)	Overschrij- ding KDW	Ontwikkelings- ruimte beschikbaar
H9999:70 Habitattype onbekend/onzeker KDW op basis meest kritische aangewezen type (H7230)	0,60	●	✓
H91EoC Vochtige alluviale bossen (beekbegeleidende bossen)	0,43	●	✓
H91EoB Vochtige alluviale bossen (essen-iepenbossen)	0,42	●	✓
H7230 Kalkmoerassen	0,34	●	✓

Rijntakken

Habitattype	Hoogste depositie (mol/ha/j)	Overschrij- ding KDW	Ontwikkelings- ruimte beschikbaar
H3150baz Meren met krabbenscheer en fonteinkruiden, buiten afgesloten zeearmen	0,46	●	-
H6510A Glanshaver- en vossenstaartheooilanden (glanshaver)	0,25	●	✓
H6120 Stroomdalgraslanden	0,16	●	✓
H91Fo Droge hardhoutooibossen	0,14	●	✓

Kolland & Overlangbroek

Habitattype	Hoogste depositie (mol/ha/j)	Overschrij- ding KDW	Ontwikkelings- ruimte beschikbaar
H91EoC Vochtige alluviale bossen (beekbegeleidende bossen)	0,19	●	✓

Zouweboezem

Habitattype	Hoogste depositie (mol/ha/j)	Overschrijding KDW	Ontwikkelingsruimte beschikbaar
Lg02 Geïsoleerde meander en petgat	0,15	●	✓
Lg03 Zwakgebufferde sloot	0,10	●	✓







Loevesteyn, Pompveld & Kornsche Boezem

Habitattype	Hoogste depositie (mol/ha/j)	Overschrijding KDW	Ontwikkelingsruimte beschikbaar
H6510A Glanshaver- en vossenstaarthooilanden (glanshaver)	0,10	●	✓
ZGH6120 Stroomdalgraslanden	0,10	●	✓
ZGH3150baz Meren met krabbenscheer en fonteinkruiden, buiten afgesloten zeearmen	0,09	○	-
H3150baz Meren met krabbenscheer en fonteinkruiden, buiten afgesloten zeearmen	0,09	○	-
H6120 Stroomdalgraslanden	0,06	○	-

Veluwe

Habitattype	Hoogste depositie (mol/ha/j)	Overschrijding KDW	Ontwikkelingsruimte beschikbaar
H9120 Beuken-eikenbossen met hulst	0,07	●	✓
H2330 Zandverstuivingen	0,06	●	✓
H4030 Droge heiden	0,06	●	✓
H91EoC Vochtige alluviale bossen (beekbegeleidende bossen)	>0,05	●	✓
H9190 Oude eikenbossen	>0,05	●	✓





Binnenveld





Habitattype	Hoogste depositie (mol/ha/j)	Overschrijding KDW	Ontwikkelingsruimte beschikbaar
H7140A Overgangs- en trilvenen (trilvenen)	0,06		
H6410 Blauwgraslanden	>0,05		
H7140B Overgangs- en trilvenen (veenmosrietlanden)	>0,05		

Loonse en Drunense Duinen & Leemkuilen

Habitattype	Hoogste depositie (mol/ha/j)	Overschrijding KDW	Ontwikkelingsruimte beschikbaar
H9190 Oude eikenbossen	0,06		
H3130 Zwakgebufferde vennen	0,06		
H2330 Zandverstuivingen	0,06		
H2310 Stuifzandheiden met struikhei	>0,05		

Vlijmens Ven, Moerputten & Bossche Broek

Habitattype	Hoogste depositie (mol/ha/j)	Overschrijding KDW	Ontwikkelingsruimte beschikbaar
H6510A Glanshaver- en vossenstaarthooilanden (glanshaver)	0,06		
H6410 Blauwgraslanden	0,06		

-  Geen overschrijding
-  Wel overschrijding*
-  Ontwikkelingsruimte beschikbaar**
-  Geen ontwikkelingsruimte beschikbaar

* Deze uitkomst wordt niet meegenomen in de toetsing aan de Nb-wet. Bij de toetsing aan de NB-wet gaat het om de relevante hexagonalen waarvoor ontwikkelingsruimte is gereserveerd.

** Bij beoordeling van een vergunningaanvraag in het kader van de Nb-wet wordt vastgesteld of er voldoende ontwikkelingsruimte beschikbaar is en of dat significante verslechtering uitgesloten kan worden.

Disclaimer

Hoewel verstrekte gegevens kunnen dienen ter onderbouwing van een vergunningaanvraag, kunnen er geen rechten aan worden verleend. De eigenaar van AERIUS aanvaardt geen aansprakelijkheid voor de inhoud van de door de gebruiker aangeboden informatie. Bovenstaande gegevens zijn enkel bruikbaar tot er een nieuwe versie van AERIUS beschikbaar is. AERIUS is een geregistreerd handelsmerk in de Benelux. Alle rechten die niet expliciet worden verleend, zijn voorbehouden.

Rekenbasis

Deze berekening is tot stand gekomen op basis van:

AERIUS versie 2015_20160125_31bd639486

Database versie 2015_20151211_3dec74e7e2

Voor meer informatie over de gebruikte methodiek en data zie:

<https://www.aerius.nl/nl/factsheets/release/aerius-calculator-2015-handboek-o>