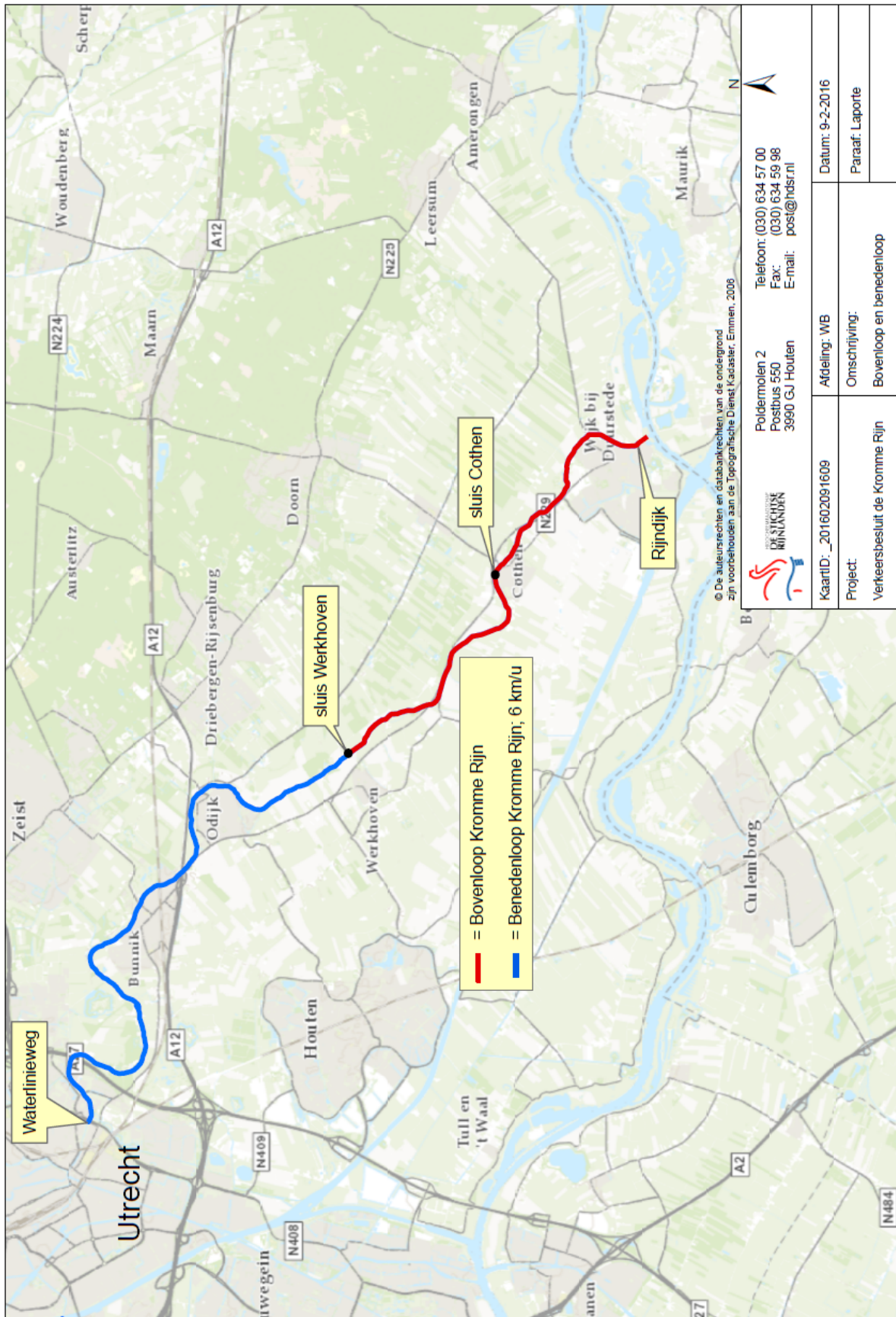
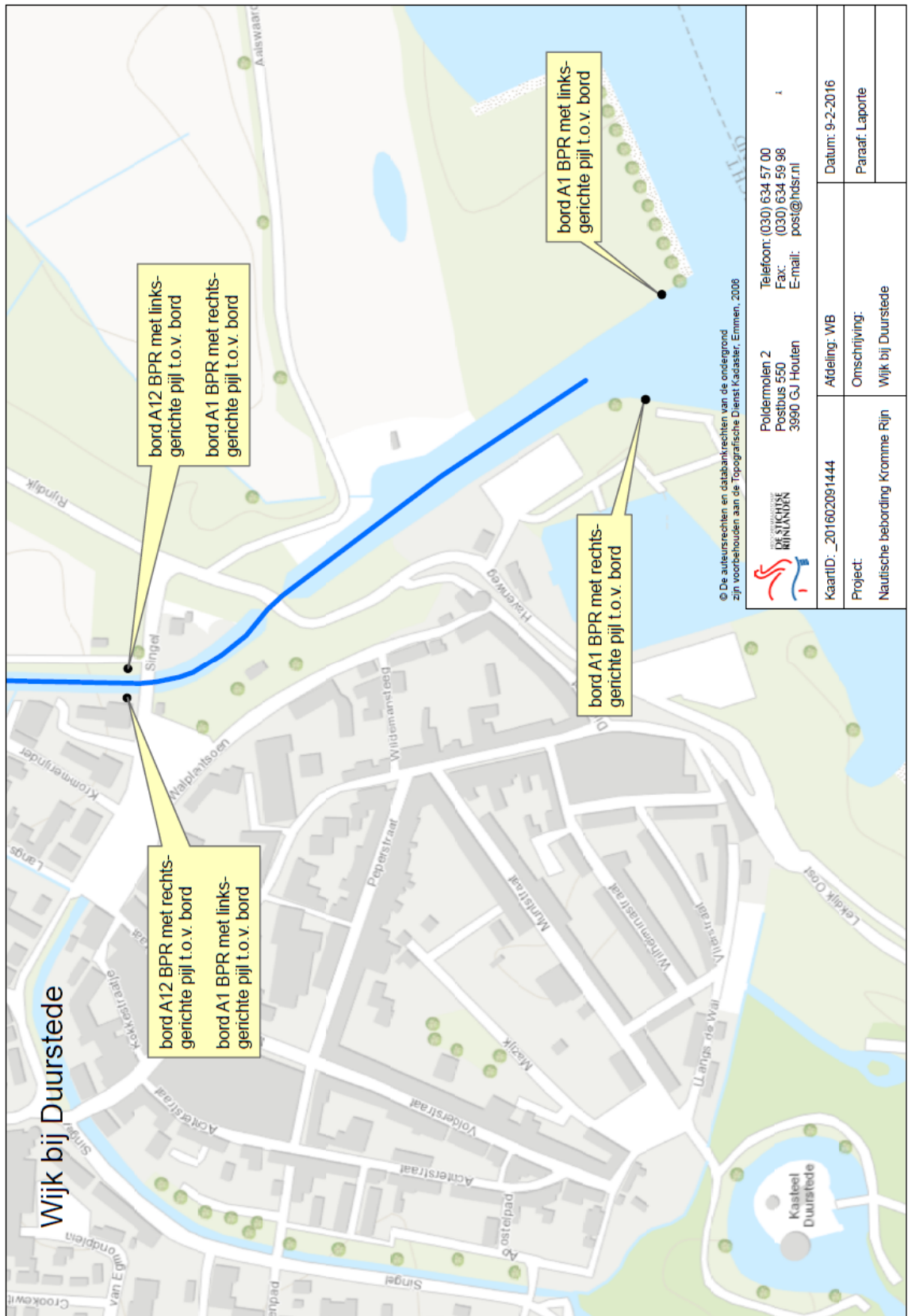


Bijlage: Overzichtstekening



Bijlage: Situatietekening



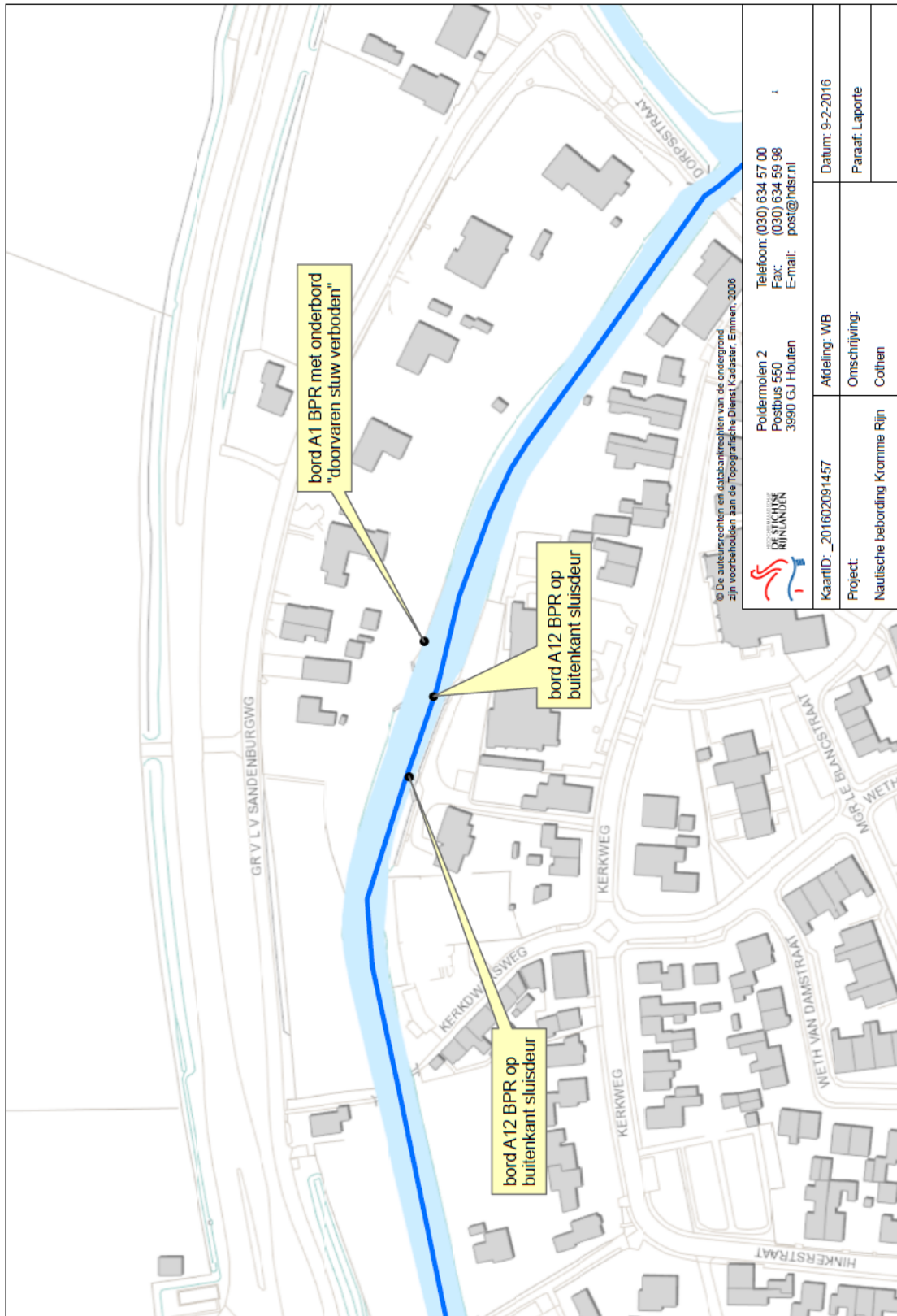
© De auteursrechten en databankrechten van de ondergrond zijn voorbehouden aan de Topografische Dienst Kadaster, Emmen, 2006



Poldermolen 2
Postbus 550
3990 GJ Houten
E-mail: post@hdsr.nl
Telefoon: (030) 634 57 00
Fax: (030) 634 59 98

KaartID: _201602091444	Afdeling: WB	Datum: 9-2-2016
Project: Nautische bebording Kromme Rijn	Omschrijving: Wijk bij Duurstede	Paraaf: Laporte

Bijlage: Situatietekening



Bijlage: Situatietekening



© De auteursrechten en databankrechten van de ondergrond zijn voorbehouden aan de Topografische Dienst Kadaster, Emmen, 2008



Foidermolen 2
Postbus 550
3990 GJ Houten
Telefoon: (030) 634 57 00
Fax: (030) 634 59 98
E-mail: post@hdsr.nl

KaartID: _201602091516	Afdeling: WB	Datum: 9-2-2016
Project: Nautische bebording Kromme Rijn	Omschrijving: Werkhoven	Faraaf: Laporte

Bijlage: Situatietekening

