

Ontwerp-verkeersbesluit vaarwater de Kromme Rijn, Hoogheemraadschap De Stichtse Rijnlanden

Het college van dijkgraaf en hoogheemraden van het Hoogheemraadschap De Stichtse Rijnlanden,

Gelet op

het bepaalde in de Scheepvaartverkeerswet, het Binnenvaartpolitiereglement, het Besluit administratieve bepalingen scheepvaartverkeer en de Algemene wet bestuursrecht;

de in het overleg met betrokken gemeenten en Waterrecreatie Nederland uitgebrachte adviezen en verzoeken;

overwegende dat

op grond van het bepaalde in artikel 2, lid 3, van de Scheepvaartverkeerswet in samenhang met het besluit van Provinciale Staten van Utrecht d.d. 18 maart 1992 (registratienummer: DM 1016578) het college van dijkgraaf en hoogheemraden het nautisch beheer voor de Kromme Rijn uitvoert;

dit besluit van toepassing is op de bovenloop en de benedenloop van de Kromme Rijn. De bovenloop van de Kromme Rijn loopt vanaf de Rijndijk te Wijk bij Duurstede ("Inlaat Wijk bij Duurstede") tot aan de sluis in Werkhoven. De benedenloop loopt vanaf de sluis in Werkhoven tot aan de Waterlinieweg te Utrecht;

in het belang van het voorkomen of beperken van schade door het scheepvaartverkeer aan het aquatisch leefmilieu, oevers, waterkeringen en ter verzekering van een veilig verloop van het scheepvaartverkeer het noodzakelijk is om voor (gedeelten van) de Kromme Rijn in-, uit- of doorvaarverboden, motorvaartverboden, maximale snelheden en de locaties van beperkte waterdiepte, voor het scheepvaartverkeer vast te stellen;

het waterschap de intentie heeft om vervuilende uitstoot van verbrandingsmotoren, voor de Kromme Rijn zoveel als mogelijk tegen te gaan;

op grond van het bepaalde in artikel 2 van het Besluit administratieve bepalingen scheepvaartverkeer het bevoegd gezag slechts verkeerstekens aanbrengt die opgenomen zijn in de bijlagen 7 en 8 behorende bij het Binnenvaartpolitiereglement;

de aan te brengen verkeerstekens verbods-, gebods- en beperkingsborden betreffen zoals genoemd onder **A1, A12, B6 en C1** in bijlage 7 van het Binnenvaartpolitiereglement;

aan de verkeerstekens een nadere aanduiding kan worden toegevoegd;

bij dit besluit een gewaarmerkte overzichtskaart is gevoegd waarop de plaatsing van de verkeerstekens is vermeld;

over dit besluit overleg heeft plaatsgevonden met betrokken overheden en instanties als bedoeld in de artikelen 6 en 14 van het Besluit administratieve bepalingen scheepvaartverkeer;

dit besluit van 15 april 2016 tot en met 28 april 2016 voor een ieder ter inzage heeft gelegen en dat gedurende deze periode **wel/geen** zienswijzen zijn ingediend die tot aanpassing van het besluit hebben geleid;

BESLUIT:

I voor de bovenloop van de Kromme Rijn een verbod op gemotoriseerd vaarverkeer in te stellen;

II het onder I genoemde verbod geldt, onder de in de vergunning genoemde voorschriften, niet voor de houder van de vergunning d.d. 5 juni 2013, met kenmerk DM 630851;

III voor de benedenloop van de Kromme Rijn een verbod op gemotoriseerd vaarverkeer in te stellen;

IV het onder III genoemde verbod geldt niet voor vergunninghouders, onder de in hun vergunning genoemde voorschriften;

V verboden, geboden en beperkingen voor alle vaartuigen op de Kromme Rijn vast te stellen zoals aangegeven op de bij dit besluit behorende overzichtstekening d.d. 9-2-2016, met kenmerk _201602091609 en op de bij dit besluit behorende situatietekeningen d.d. 9-2-2016, met de kenmerken _201602091444, _201602091457, _201602091516 en _201602091534;

VI de verboden, geboden en beperkingen voor alle vaartuigen op de Kromme Rijn worden kenbaar gemaakt middels de verkeerstekens die worden weergegeven op de bij dit besluit behorende situatietekeningen d.d. 9-2-2016, met de kenmerken _201602091444, _201602091457, _201602091516 en _201602091534;

VII bij de verkeerstekens onder VI worden ter verduidelijking van deze verkeerstekens, bijkomende tekens geplaatst, zoals is aangegeven op de bij dit besluit behorende situatietekeningen d.d. 9-2-2016, met de kenmerken _201602091444, _201602091457, _201602091516 en _201602091534;

VIII dit besluit wordt aangehaald als "Verkeersbesluit vaarwater de Kromme Rijn" (DM 1019883);

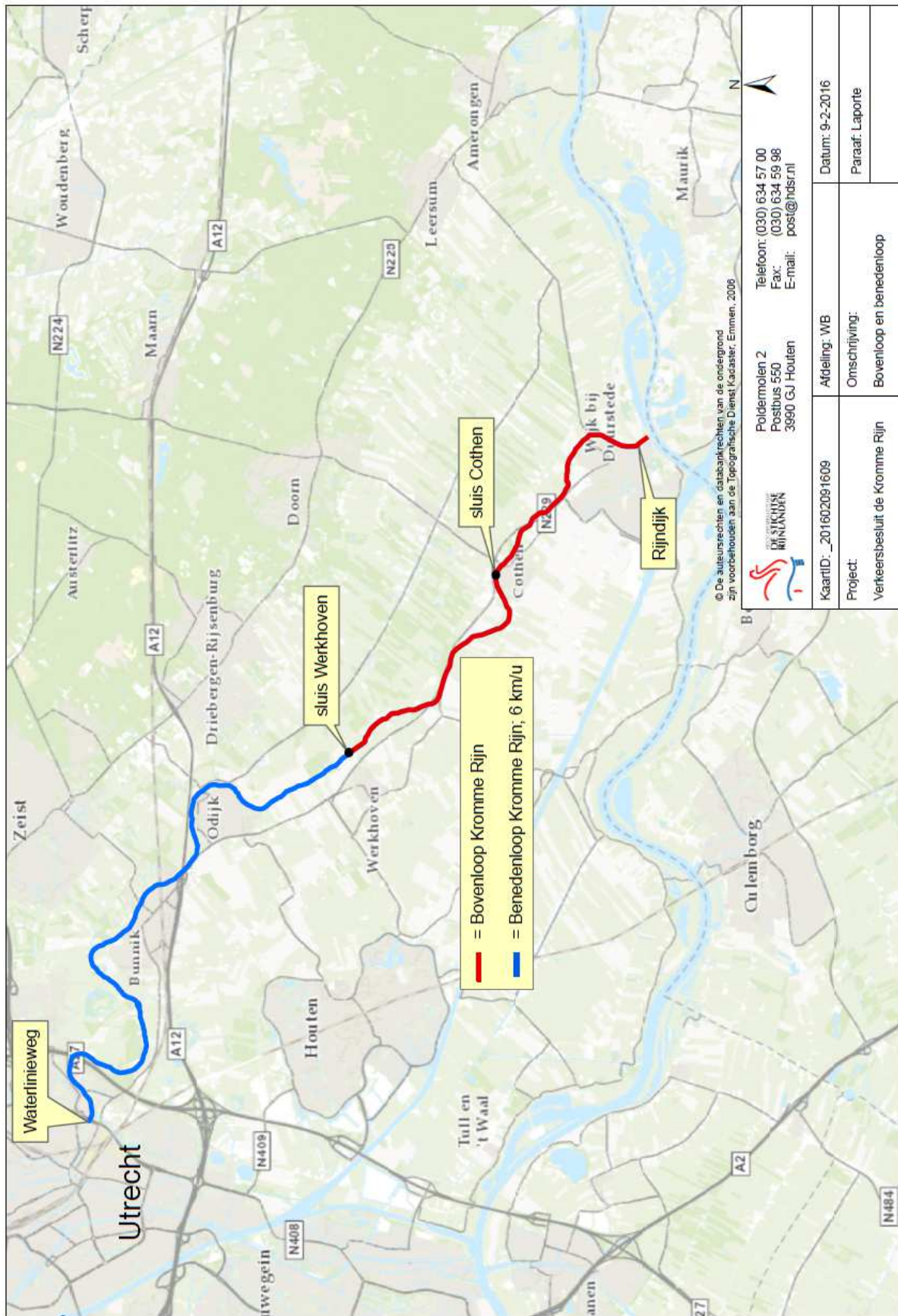
IX dit besluit treedt in werking met ingang van de achtste dag na bekendmaking.

Aldus vastgesteld in de collegevergadering van

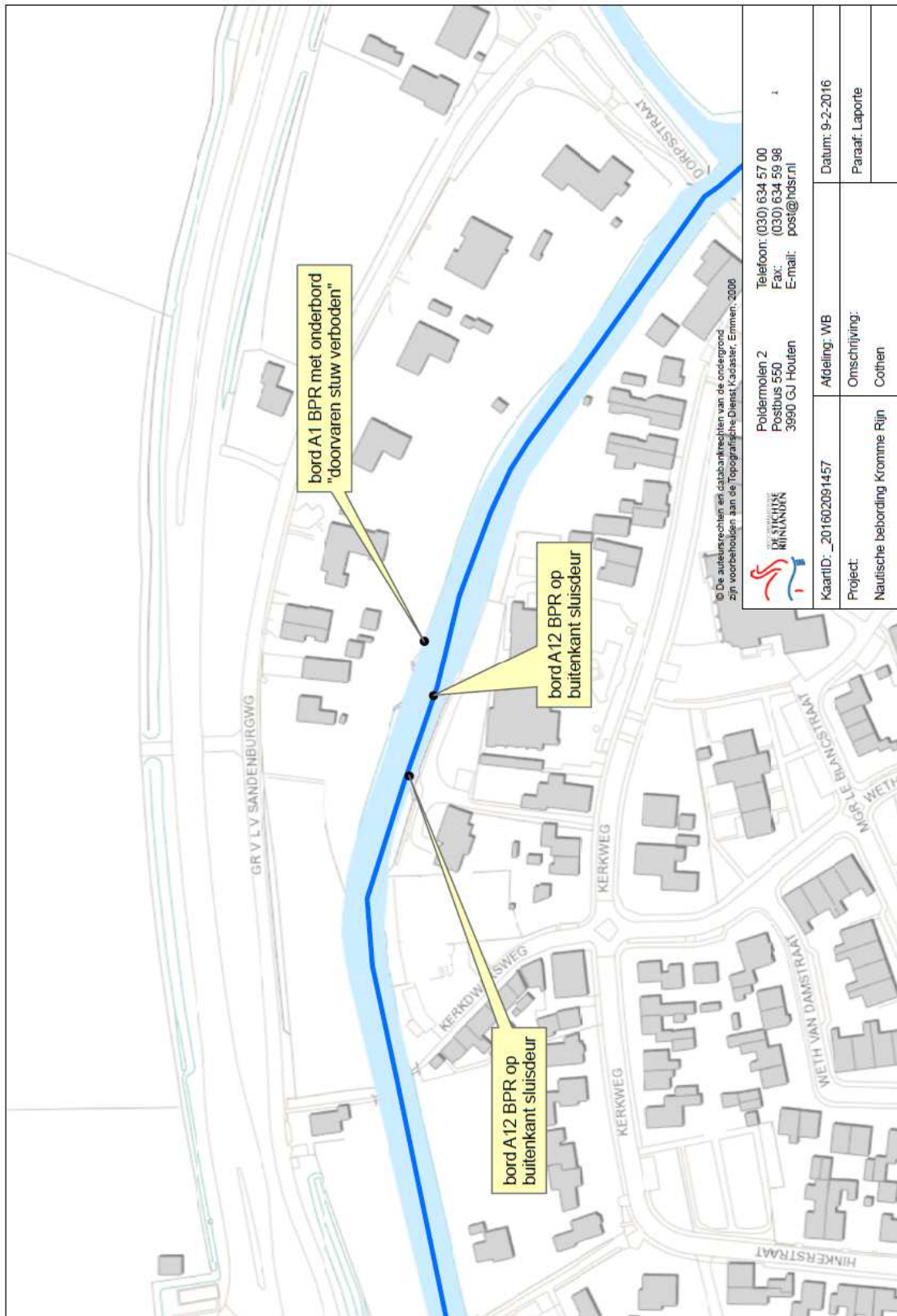
Dijkgraaf,
P.J.M. Poelmann

Secretaris,
J. Goedhart

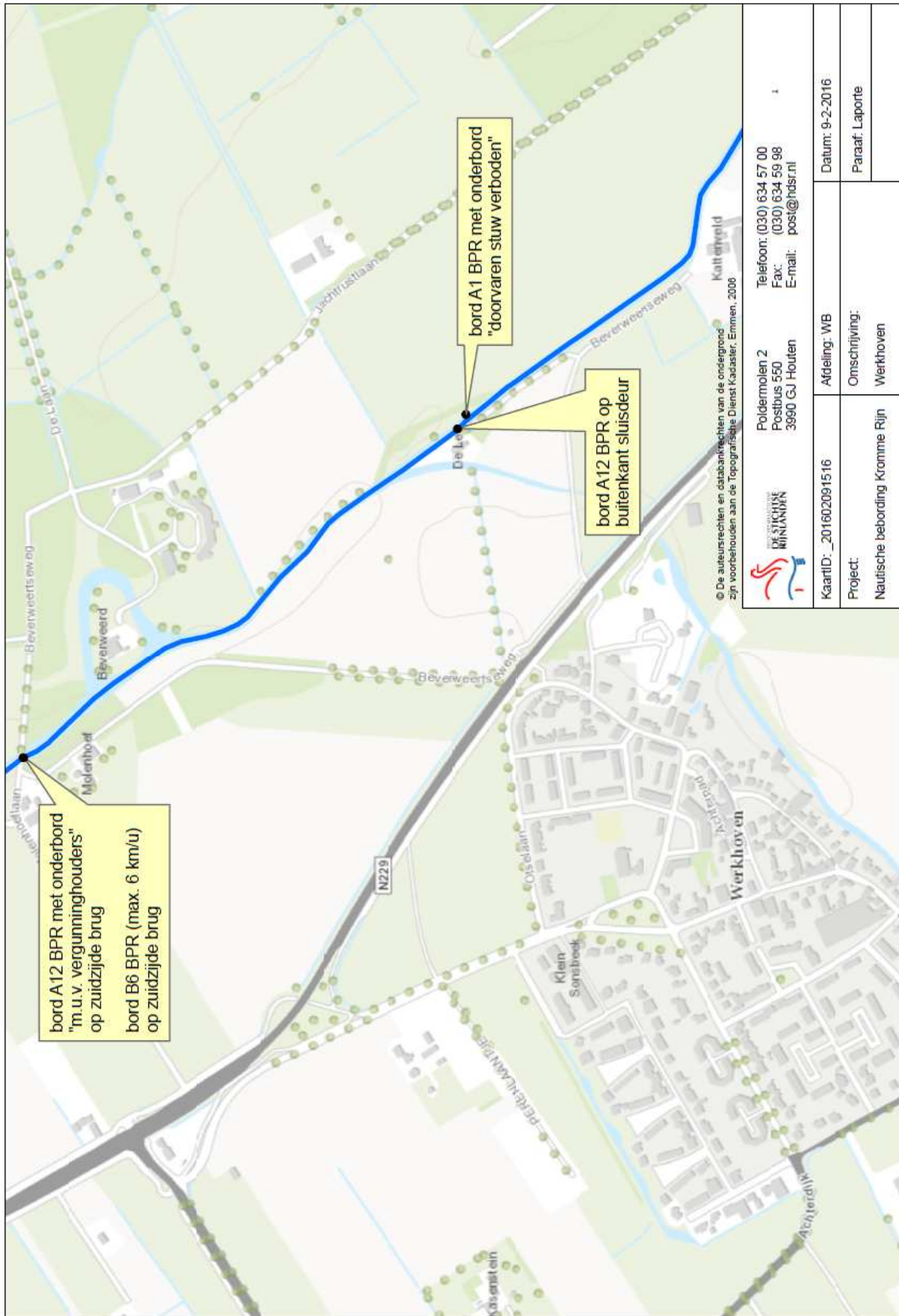
Bijlage: Overzichtstekening



Bijlage: Situatietekening



Bijlage: Situatietekening



© De auteursrechten en databankrechten van de ondergrond zijn voorbehouden aan de Topografische Dienst Kadaster, Emmen, 2006



Poldermolen 2
Postbus 550
3990 GJ Houten
Telefoon: (030) 634 57 00
Fax: (030) 634 59 98
E-mail: post@hdsr.nl

KaartID: 201602091516	Afdeling: WB	Datum: 9-2-2016
Project: Nautische beoordeling Kromme Rijn	Omschrijving: Werkhoven	Paraaf: Laporte

Bijlage: Situatietekening

