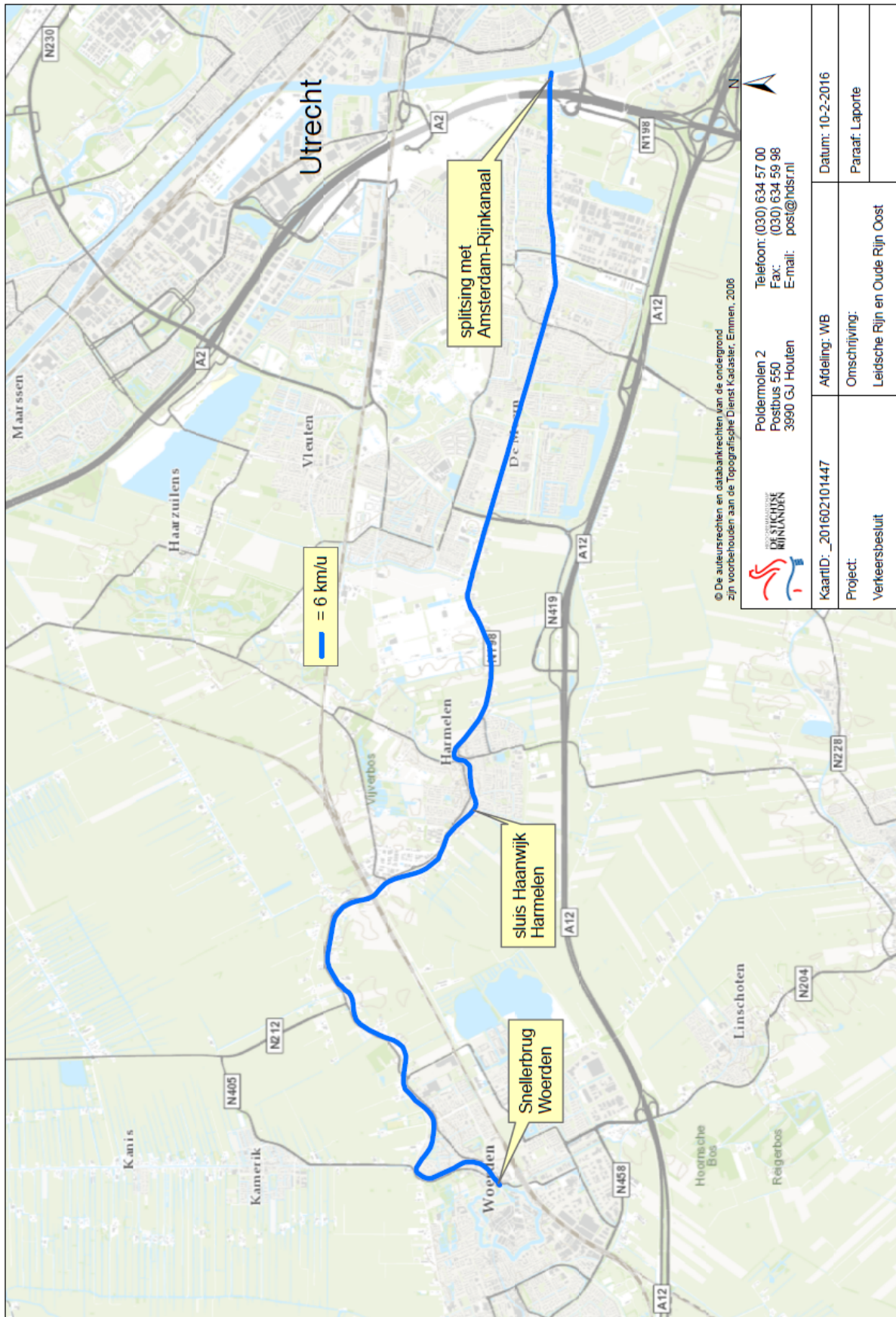


**Bijlage:      Overzichtstekening**



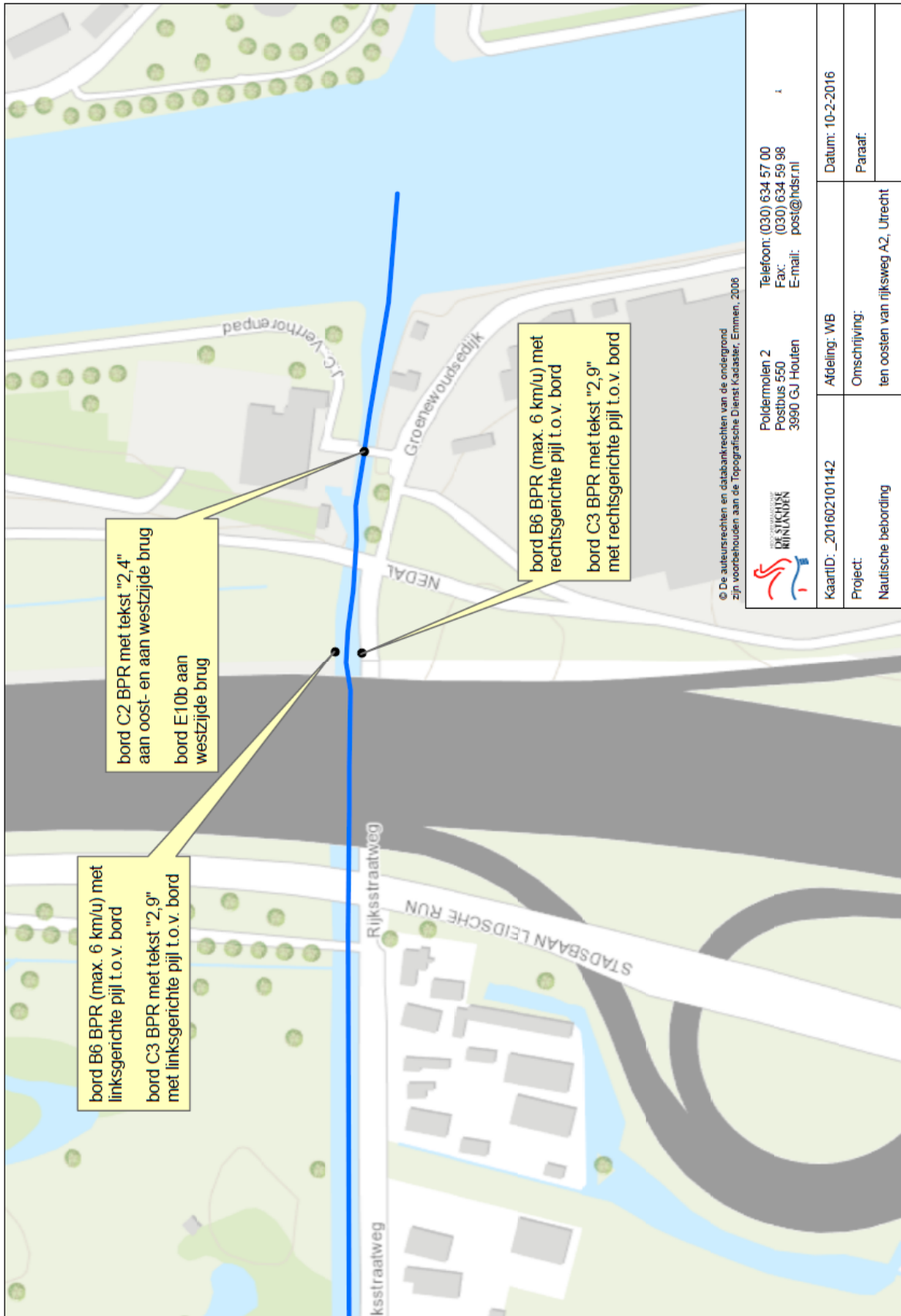
© De auteursrechten en databankrechten van de ondergrond zijn voorbehouden aan de Topografische Dienst Kadaster, Emmen, 2008



Poldermolen 2  
Postbus 550  
3990 GJ Houten  
Telefoon: (030) 634 57 00  
Fax: (030) 634 59 98  
E-mail: post@hdsr.nl

KaartID: _201602101447	Afdeling: WB	Datum: 10-2-2016
Project: Verkeersbesluit	Omschrijving: Leidsche Rijn en Oude Rijn Coost	Paraaf: Laporte

**Bijlage:      Situatietekening**



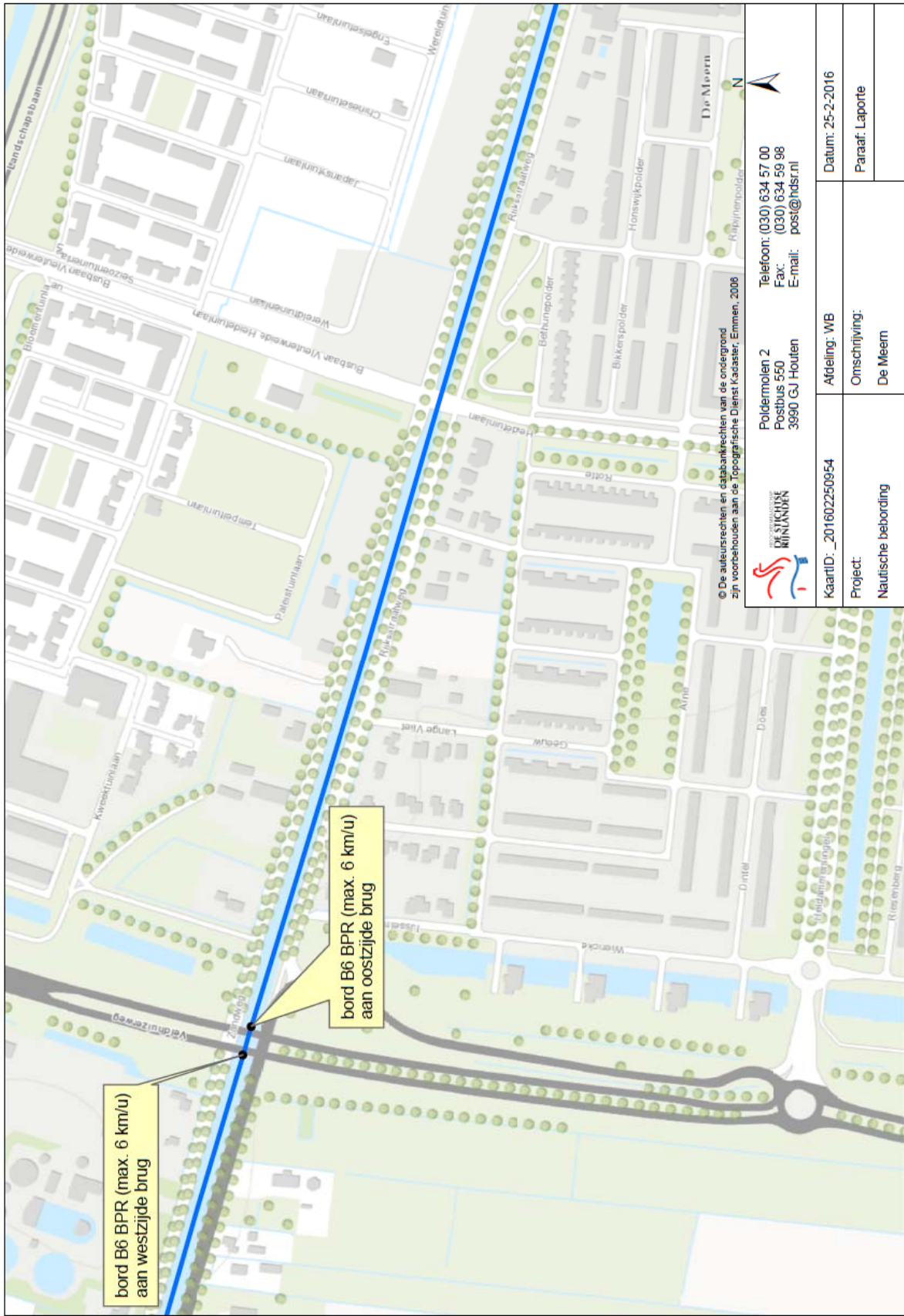
© De auteursrechten en databankrechten van de ondergrond zijn voorbehouden aan de Topografische Dienst Kadaster, Emmen, 2006



Poldermolen 2  
Postbus 550  
3990 GJ Houten  
E-mail: post@hdsr.nl  
Telefoon: (030) 634 57 00  
Fax: (030) 634 59 98

KaartID: _201602101142	Afdeling: WB	Datum: 10-2-2016
Project: Nautische bebording	Omschrijving: ten oosten van rijksweg A2, Utrecht	Paraaf:

**Bijlage:      Situatietekening**



© De auteursrechten en databankrechten van de ondergrond zijn voorbehouden aan de Topografische Dienst Kadaster, Emmen, 2006

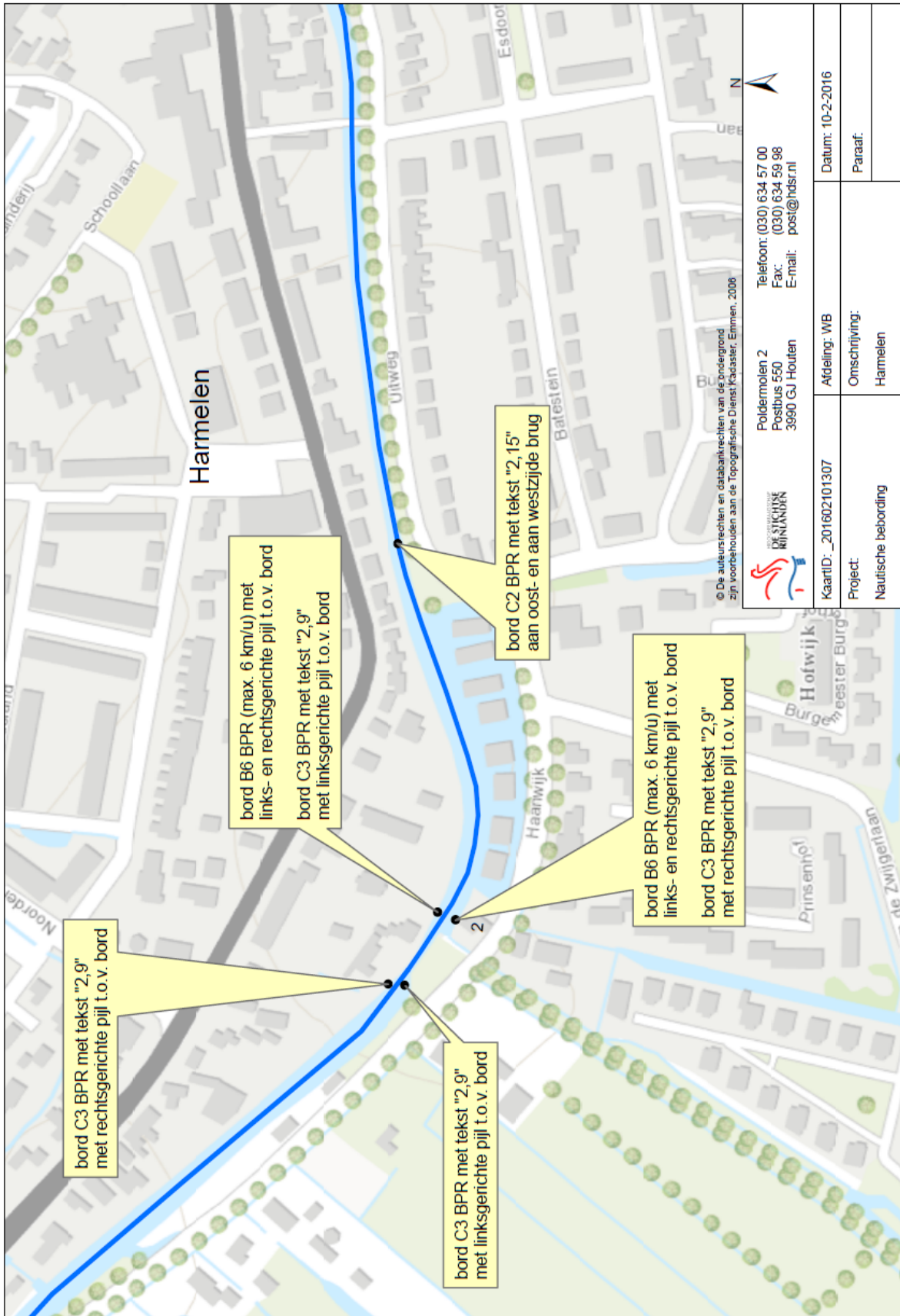


Poldermolen 2  
Postbus 550  
3990 GJ Houten  
Telefoon: (030) 634 57 00  
Fax: (030) 634 59 98  
E-mail: post@ndsr.nl

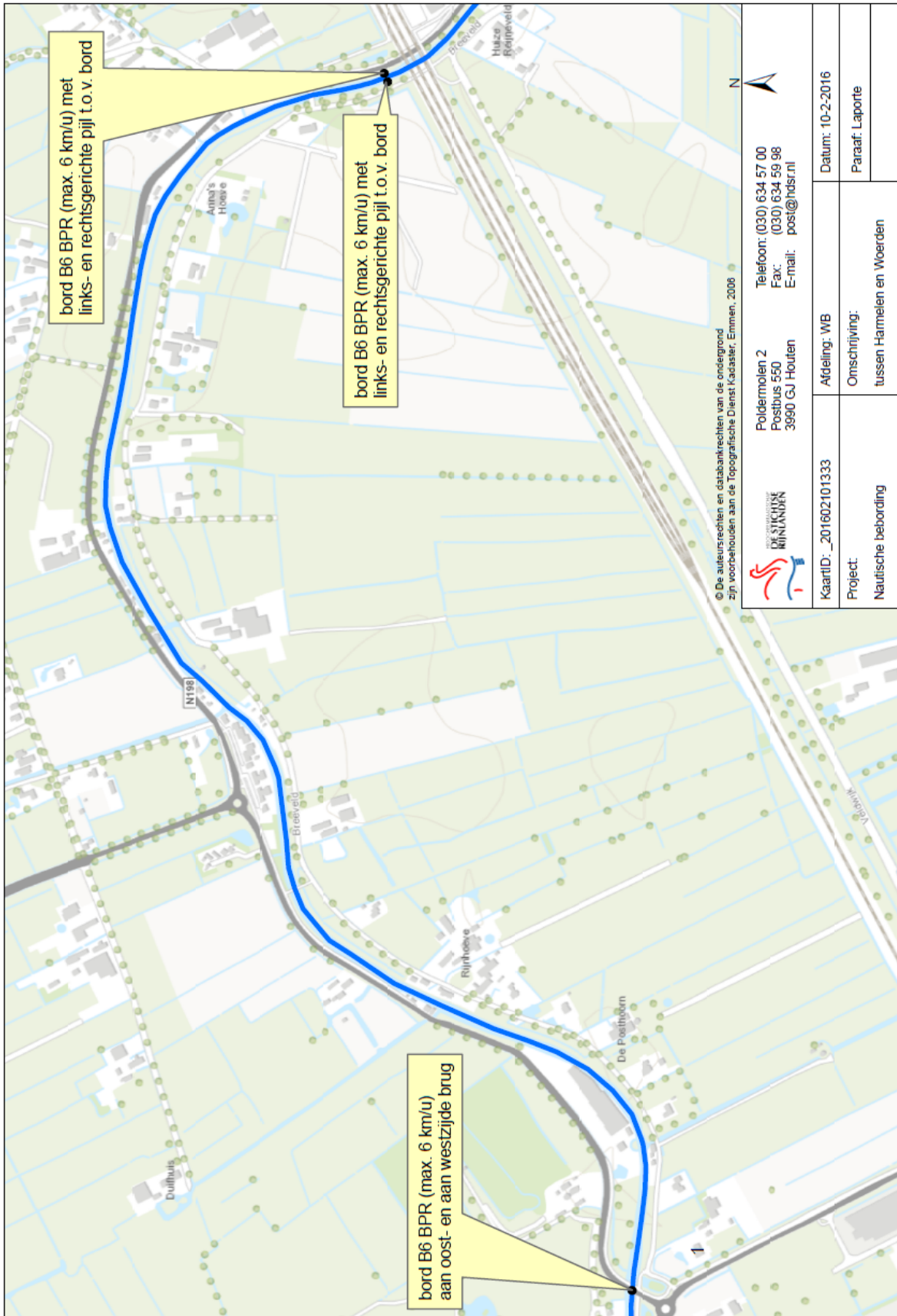
KaartID: _201602250954	Afdeling: WB		Datum: 25-2-2016
	Project: Nautische bebording		Paraaf: Laporte



**Bijlage:      Situatietekening**



**Bijlage:      Situatietekening**



bord B6 BPR (max. 6 km/u) met links- en rechtsgerichte pijl t.o.v. bord

bord B6 BPR (max. 6 km/u) met links- en rechtsgerichte pijl t.o.v. bord

bord B6 BPR (max. 6 km/u) aan oost- en aan westzijde brug

**Bijlage:      Situatietekening**

