

Ontwerp-verkeersbesluit vaarwater de Leidsche Rijn en de Oude Rijn Oost, Hoogheemraadschap De Stichtse Rijnlanden

Het college van dijkgraaf en hoogheemraden van het Hoogheemraadschap De Stichtse Rijnlanden,

Gelet op

het bepaalde in de Scheepvaartverkeerswet, het Binnenvaartpolitiereglement, het Besluit administratieve bepalingen scheepvaartverkeer en de Algemene wet bestuursrecht;

de in het overleg met betrokken gemeenten en Waterrecreatie Nederland uitgebrachte adviezen en verzoeken;

overwegende dat

op grond van het bepaalde in artikel 2, lid 3, van de Scheepvaartverkeerswet in samenhang met het besluit van Provinciale Staten van Utrecht d.d. 18 maart 1992 (registratienummer: DM 1016578) het college van dijkgraaf en hoogheemraden het nautisch beheer voor de Leidsche Rijn en de Oude Rijn Oost uitvoert;

dit besluit van toepassing is op de Leidsche Rijn en de Oude Rijn Oost. Onder de Leidsche Rijn wordt in dit besluit verstaan: het oppervlaktewaterlichaam lopende vanaf de splitsing met het Amsterdam-Rijnkanaal in Utrecht tot aan de sluis Haanwijk in Harmelen. Onder de Oude Rijn Oost wordt in dit besluit verstaan: het oppervlaktewaterlichaam lopende vanaf de sluis Haanwijk in Harmelen tot aan de splitsing met de Singel in Woerden;

in het belang van het voorkomen of beperken van schade door het scheepvaartverkeer aan het aquatisch leefmilieu, oevers, waterkeringen en ter verzekering van een veilig en vlot verloop van het scheepvaartverkeer het noodzakelijk is om voor (gedeelten van) de Leidsche Rijn en voor (gedeelten van) de Oude Rijn Oost maximale snelheden, locaties van beperkte doorvaarthoogte, locaties van beperkte breedte van doorvaart of vaarwater en locaties van nevenvaarwater, voor het scheepvaartverkeer vast te stellen;

op grond van het bepaalde in artikel 2 van het Besluit administratieve bepalingen scheepvaartverkeer het bevoegd gezag slechts verkeerstekens aanbrengt die opgenomen zijn in de bijlagen 7 en 8 behorende bij het Binnenvaartpolitiereglement;

de aan te brengen verkeerstekens gebods-, beperkings- en aanwijzingsborden betreffen zoals genoemd onder **B6, C2, C3 en E10b** in bijlage 7 van het Binnenvaartpolitiereglement;

aan de verkeerstekens een nadere aanduiding kan worden toegevoegd;

bij dit besluit een gewaarmerkte overzichtskaart is gevoegd waarop de plaatsing van de verkeerstekens is vermeld;

over dit besluit overleg heeft plaatsgevonden met betrokken overheden en instanties als bedoeld in de artikelen 6 en 14 van het Besluit administratieve bepalingen scheepvaartverkeer;

dit besluit van 15 april 2016 tot en met 28 april 2016 voor een ieder ter inzage heeft gelegen en dat gedurende deze periode **wel/geen** zienswijzen zijn ingediend die tot aanpassing van het besluit hebben geleid;

BESLUIT:

I geboden, beperkingen en aanwijzingen voor alle vaartuigen op de Leidsche Rijn en op de Oude Rijn Oost vast te stellen zoals aangegeven op de bij dit besluit behorende overzichtstekening d.d. 10-2-2016, met kenmerk _201602101447 en op de bij dit besluit behorende situatietekeningen d.d. 10-2-2016, met de kenmerken _201602101142, _201602101307, _201602101333 en _201602101353 en op de bij dit besluit behorende situatietekening d.d. 25-2-2016, met kenmerk _201602250954;

II de geboden, beperkingen en aanwijzingen voor alle vaartuigen op de Leidsche Rijn en op de Oude Rijn Oost worden kenbaar gemaakt middels de verkeerstekens die worden weergegeven op de bij dit besluit behorende situatietekeningen d.d. 10-2-2016, met de kenmerken _201602101142, _201602101307, _201602101333 en _201602101353 en op de bij dit besluit behorende situatietekening d.d. 25-2-2016, met kenmerk _201602250954;

III bij de verkeerstekens onder II worden ter verduidelijking van deze verkeerstekens, bijkomende tekens geplaatst, zoals is aangegeven op de bij dit besluit behorende situatietekeningen d.d. 10-2-2016, met de kenmerken _201602101142, _201602101307, _201602101333 en _201602101353 en op de bij dit besluit behorende situatietekening d.d. 25-2-2016, met kenmerk _201602250954;

IV dit besluit wordt aangehaald als "Verkeersbesluit vaarwater de Leidsche Rijn en de Oude Rijn Oost" (DM 1021163);

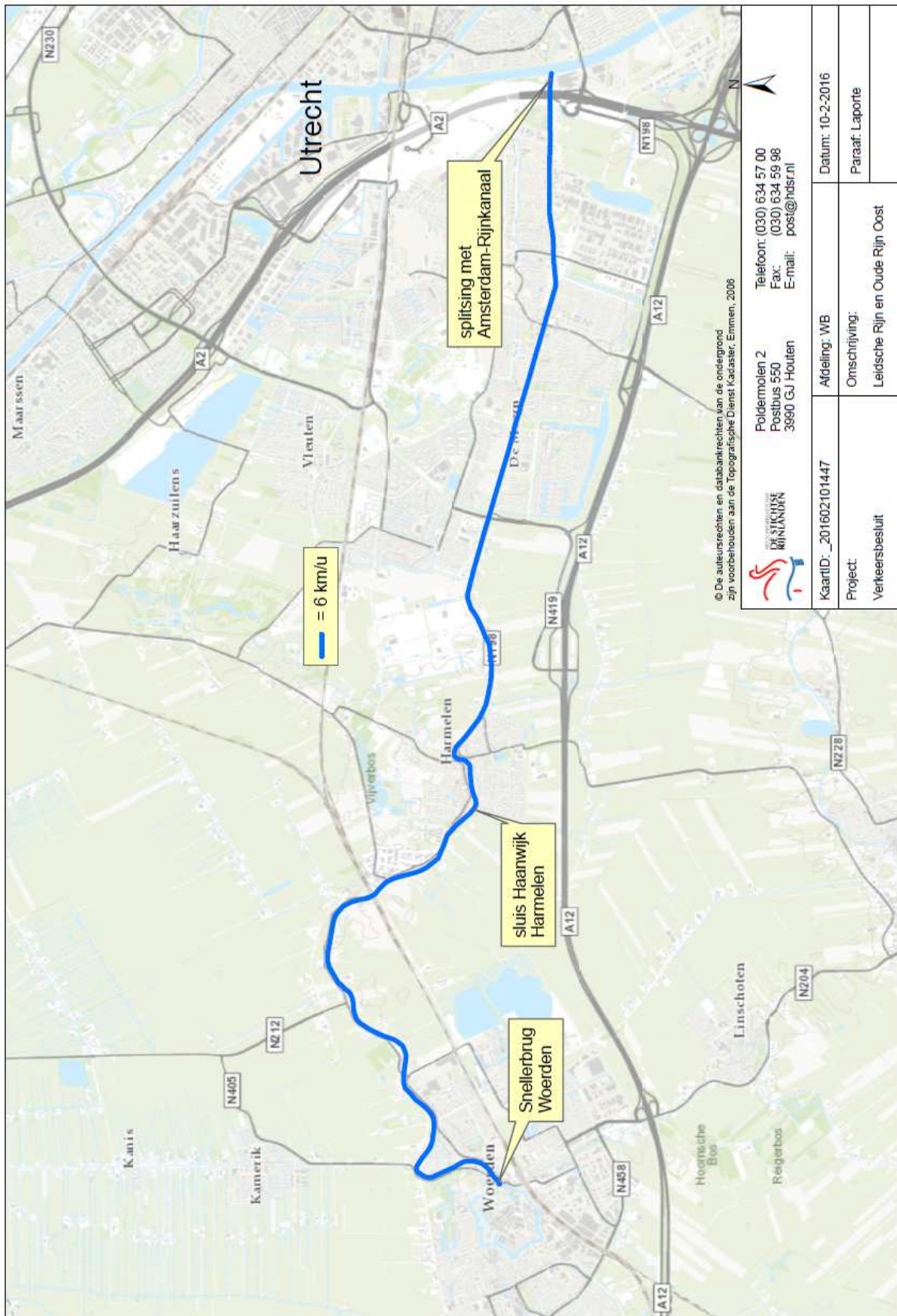
V dit besluit treedt in werking met ingang van de achtste dag na bekendmaking.

Aldus vastgesteld in de collegevergadering van

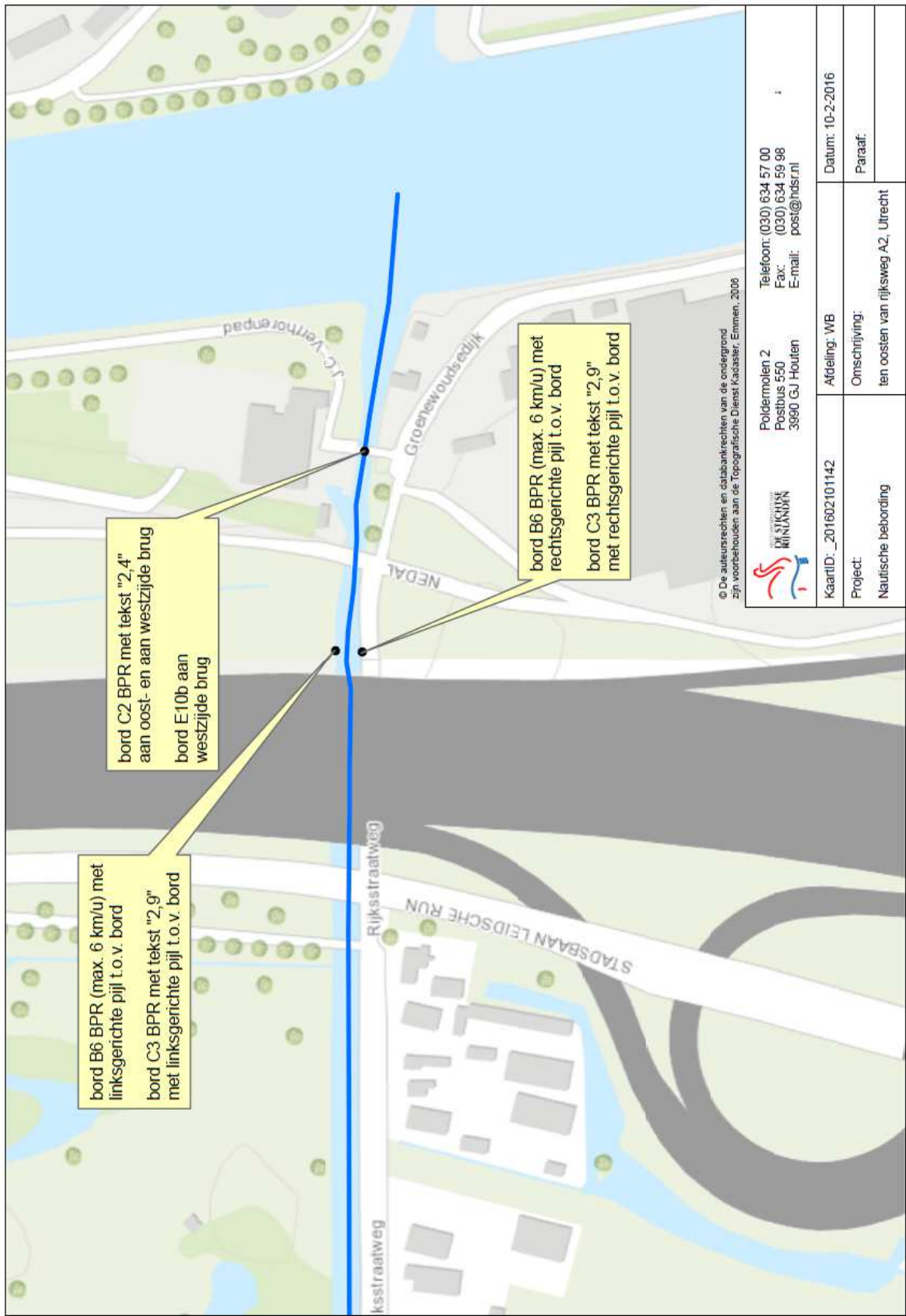
Dijkgraaf,
P.J.M. Poelmann

Secretaris,
J. Goedhart

Bijlage: Overzichtstekening



Bijlage: Situatietekening



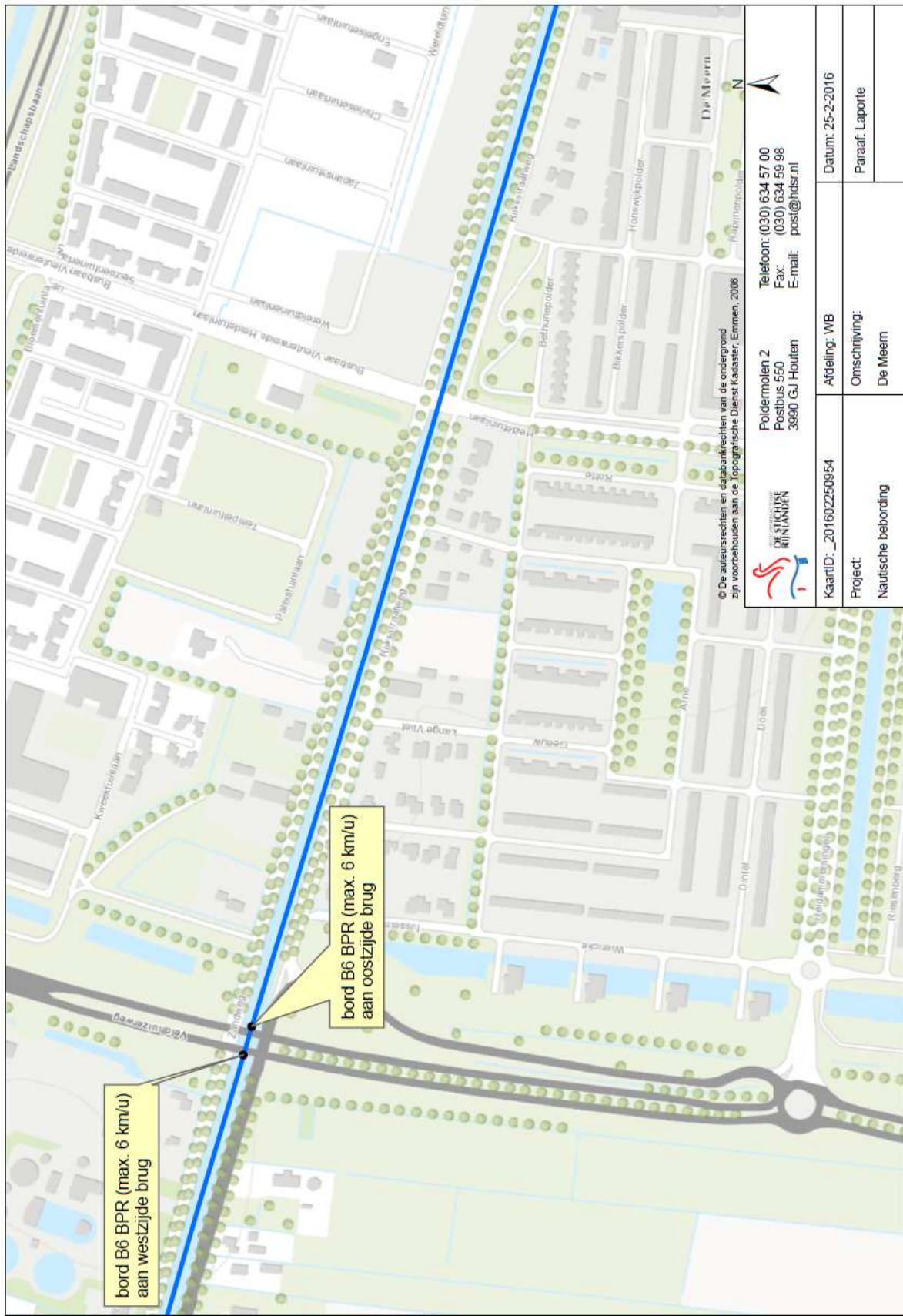
© De auteursrechten en databankrechten van de ondergrond zijn voorbehouden aan de Topografische Dienst Kadaster, Emmen, 2006



Poldermolen 2
Postbus 550
3990 GJ Houten
Telefoon: (030) 634 57 00
Fax: (030) 634 59 98
E-mail: post@hds.rnl

KaartID: _201602101142	Afdeling: WB	Datum: 10-2-2016
Project: Nautische bebording	Omschrijving: ten oosten van rijksweg A2, Utrecht	Paraaf:

Bijlage: Situatietekening



© De auteursrechten en databankrechten van de ondergrond zijn voorbehouden aan de Topografische Dienst Kadaster, Emmen, 2006

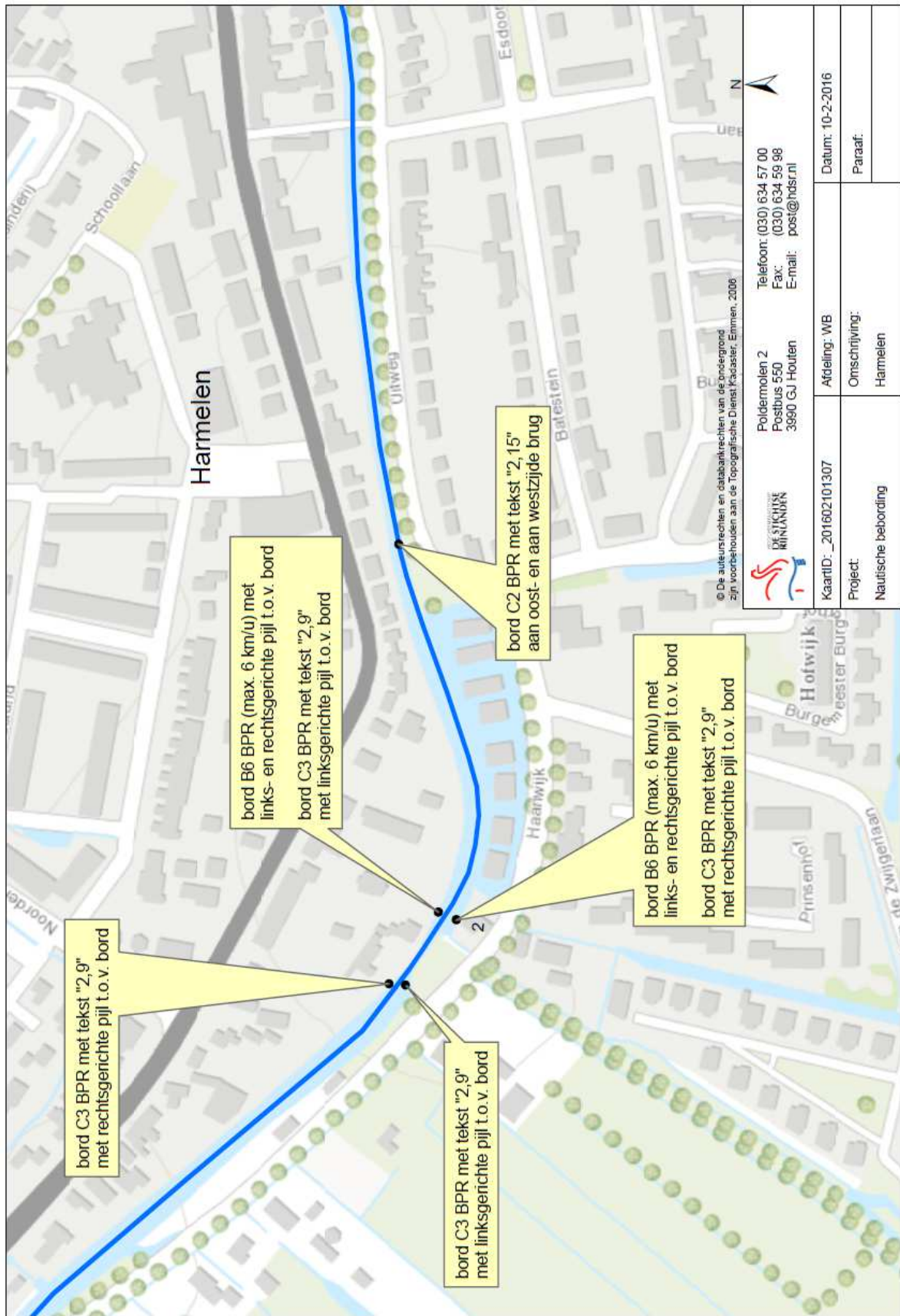


Poldermolen 2
Postbus 550
3990 GJ Houten

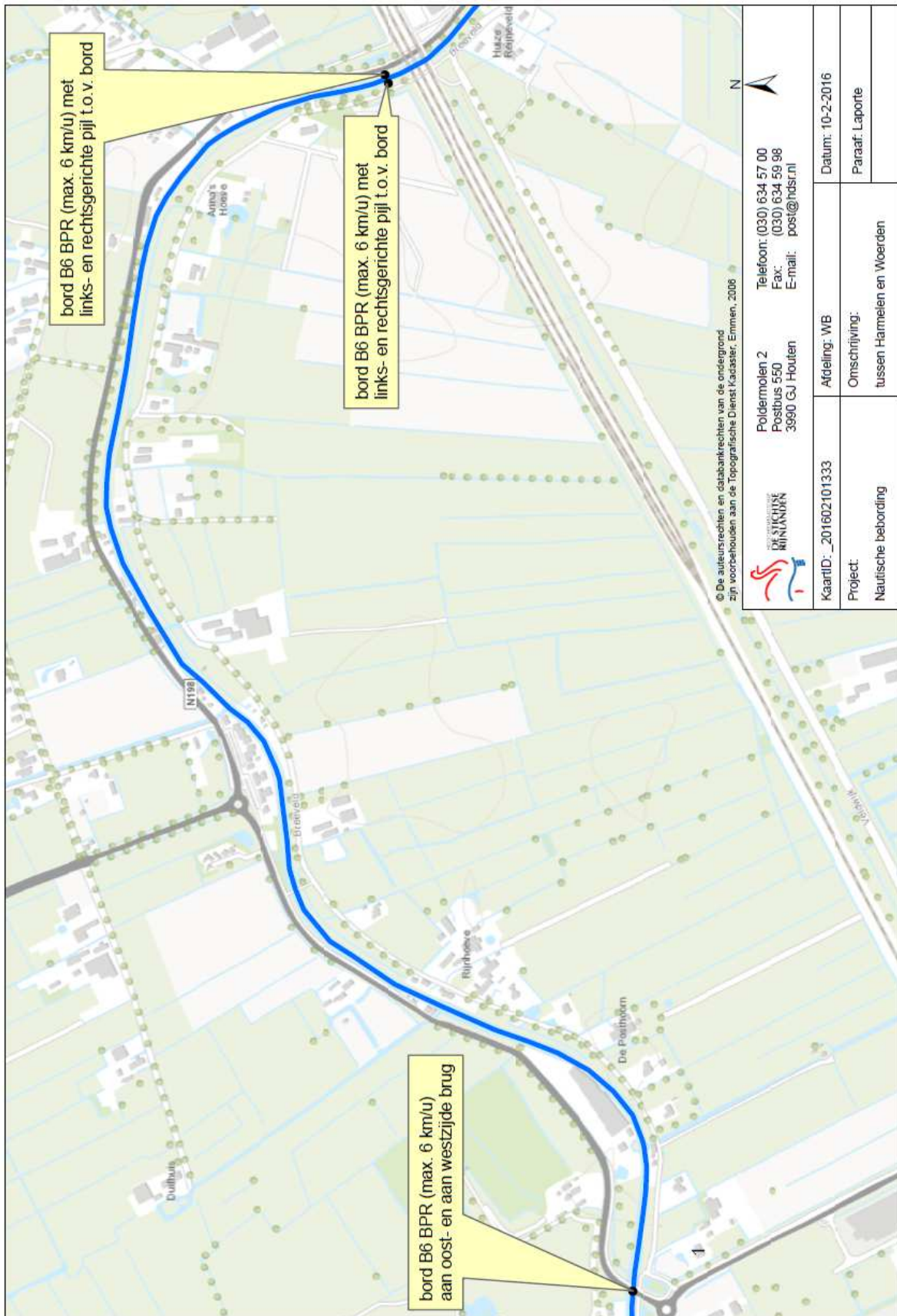
Telefoon: (030) 634 57 00
Fax: (030) 634 59 98
E-mail: post@nds.rnl

KaartID: _201602250954	Afdeling: WB	Datum: 25-2-2016
Project: Nautische bebording	Omschrijving: De Meern	Paraaf: Laporte

Bijlage: Situatietekening



Bijlage: Situatietekening



Foldersmolen 2 Postbus 550 3990 GJ Houten E-mail: post@ndsr.nl Telefoon: (030) 634 57 00 Fax: (030) 634 59 98	Datum: 10-2-2016	
	Paraaf: Laporte	
De Stichting RIJNLAND	Afdeling: WB	Omschrijving: tussen Harmelen en Woerden
	KaartID: _201602101333 Project: Nautische bebording	

Bijlage: Situatietekening

