

Ontwerp-verkeersbesluit vaarwater de Lange en Korte Linschoten, Jaap Bijzerwetering en Montfoortsevaart, Hoogheemraadschap De Stichtse Rijnlanden

Het college van dijkgraaf en hoogheemraden van het Hoogheemraadschap De Stichtse Rijnlanden,

Gelet op

het bepaalde in de Scheepvaartverkeerswet, het Binnenvaartpolitiereglement, het Besluit administratieve bepalingen scheepvaartverkeer en de Algemene wet bestuursrecht;

de in het overleg met betrokken gemeenten en Waterrecreatie Nederland uitgebrachte adviezen en verzoeken;

overwegende dat

op grond van het bepaalde in artikel 2, lid 3, van de Scheepvaartverkeerswet in samenhang met het besluit van Provinciale Staten van Utrecht d.d. 18 maart 1992 (registratienummer: DM 1016578) het college van dijkgraaf en hoogheemraden het nautisch beheer voor de Lange en Korte Linschoten, Jaap Bijzerwetering en Montfoortsevaart uitvoert;

dit besluit van toepassing is op de volgende oppervlaktewaterlichamen die zijn aangegeven op de bij dit besluit behorende overzichtstekening d.d. 10-2-2016, met kenmerk _201602101713:

- de Lange Linschoten, lopende vanaf de splitsing met de Gekanaliseerde Hollandse IJssel in Oudewater tot aan de splitsing met de Korte Linschoten en de Montfoortsevaart in Linschoten;
- de Korte Linschoten, lopende vanaf de splitsing met de Lange Linschoten en de Montfoortsevaart in Linschoten tot aan de splitsing met de Kromwijkerwetering en de Jaap Bijzerwetering in Woerden;
- de Jaap Bijzerwetering, lopende vanaf de splitsing met de Kromwijkerwetering en de Korte Linschoten in Woerden tot aan de splitsing met de Singel in Woerden;
- de Montfoortsevaart, lopende vanaf de splitsing met de Gekanaliseerde Hollandse IJssel in Montfoort tot aan de splitsing met de Lange Linschoten en Korte Linschoten in Linschoten;

in het belang van het voorkomen of beperken van schade door het scheepvaartverkeer aan het aquatisch leefmilieu, oevers, waterkeringen en ter verzekering van een veilig en vlot verloop van het scheepvaartverkeer het noodzakelijk is om voor (gedeelten van) de Lange Linschoten, (gedeelten van) de Korte Linschoten, (gedeelten van) de Jaap Bijzerwetering en (gedeelten van) de Montfoortsevaart maximale snelheden, locaties van beperkte doorvaarthoogte, locaties van beperkte breedte van doorvaart of vaarwater en locaties van nevenvaarwater, voor het scheepvaartverkeer vast te stellen;

op grond van het bepaalde in artikel 2 van het Besluit administratieve bepalingen scheepvaartverkeer het bevoegd gezag slechts verkeerstekens aanbrengt die opgenomen zijn in de bijlagen 7 en 8 behorende bij het Binnenvaartpolitiereglement;

de aan te brengen verkeerstekens gebods-, beperkings- en aanwijzingsborden betreffen zoals genoemd onder **B6, C2, C3 en E10b** in bijlage 7 van het Binnenvaartpolitiereglement;

aan de verkeerstekens een nadere aanduiding kan worden toegevoegd;

bij dit besluit een gewaarmerkte overzichtskaart is gevoegd waarop de plaatsing van de verkeerstekens is vermeld;

over dit besluit overleg heeft plaatsgevonden met betrokken overheden en instanties als bedoeld in de artikelen 6 en 14 van het Besluit administratieve bepalingen scheepvaartverkeer;

dit besluit van 15 april 2015 tot en met 28 april 2016 voor een ieder ter inzage heeft gelegen en dat gedurende deze periode **wel/geen** zienswijzen zijn ingediend die tot aanpassing van het besluit hebben geleid;

BESLUIT:

I geboden, beperkingen en aanwijzingen voor alle vaartuigen op de Lange Linschoten, de Korte Linschoten, de Jaap Bijzerwetering en de Montfoortsevaart vast te stellen zoals aangegeven op de bij dit besluit behorende overzichtstekening d.d. 10-2-2016, met kenmerk _201602101713 en op de bij dit besluit behorende situatietekeningen d.d. 10-2-2016, met de kenmerken _201602101518, _201602101542, _201602101547, _201602101615 en _201602101653;

II de geboden, beperkingen en aanwijzingen voor alle vaartuigen op de Lange Linschoten, de Korte Linschoten, de Jaap Bijzerwetering en de Montfoortsevaart worden kenbaar gemaakt middels de verkeerstekens die worden weergegeven op de bij dit besluit behorende situatietekeningen d.d. 10-2-2016, met de kenmerken _201602101518, _201602101542, _201602101547, _201602101615 en _201602101653;

III bij de verkeerstekens onder II worden ter verduidelijking van deze verkeerstekens, bijkomende tekens geplaatst, zoals is aangegeven op de bij dit besluit behorende situatietekeningen d.d. 10-2-2016, met de kenmerken _201602101518, _201602101542, _201602101547, _201602101615 en _201602101653;

IV dit besluit wordt aangehaald als "Verkeersbesluit vaarwater de Lange en Korte Linschoten, Jaap Bijzerwetering en Montfoortsevaart " (DM 1021851);

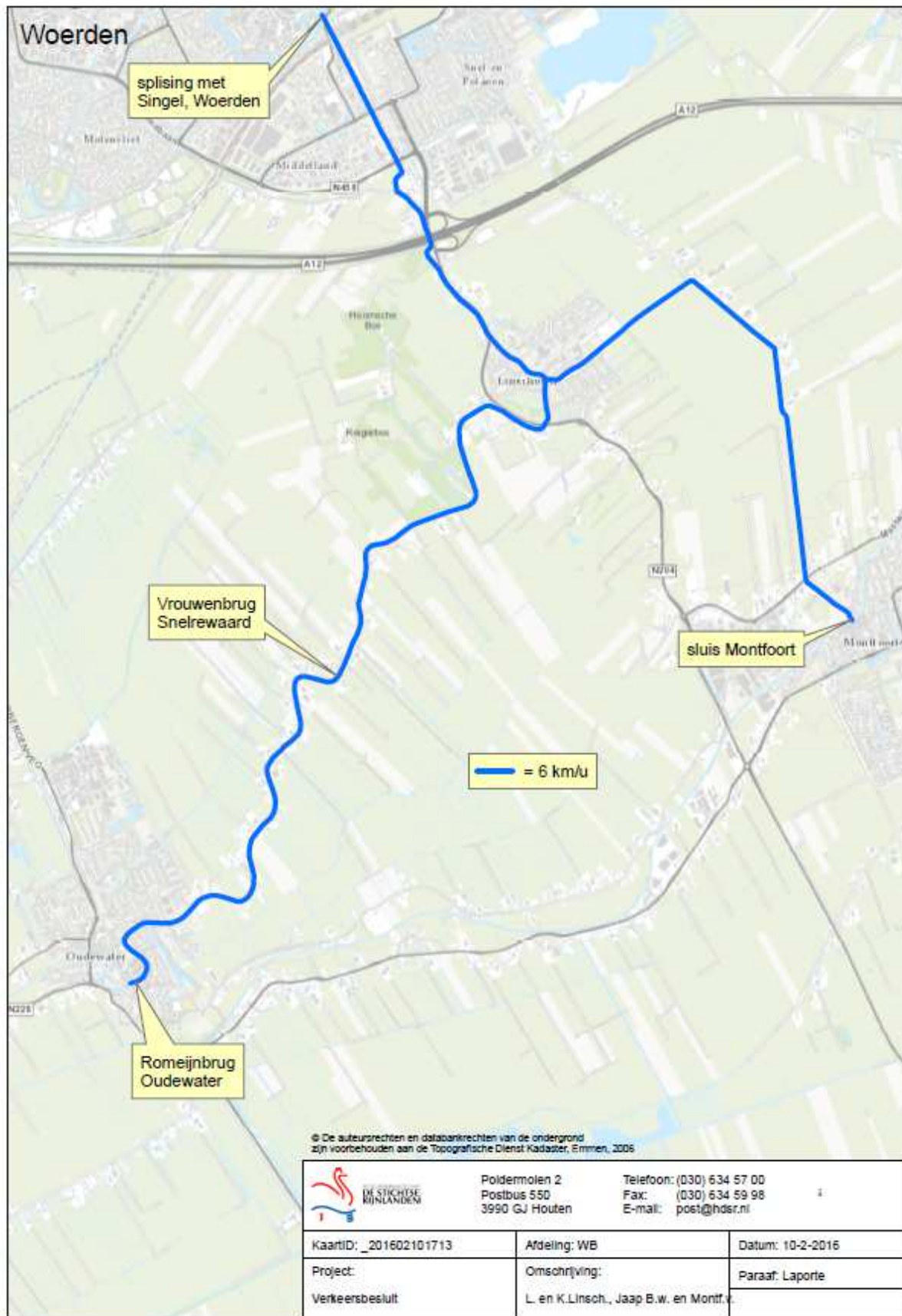
V dit besluit treedt in werking met ingang van de achtste dag na bekendmaking.

Aldus vastgesteld in de collegevergadering van

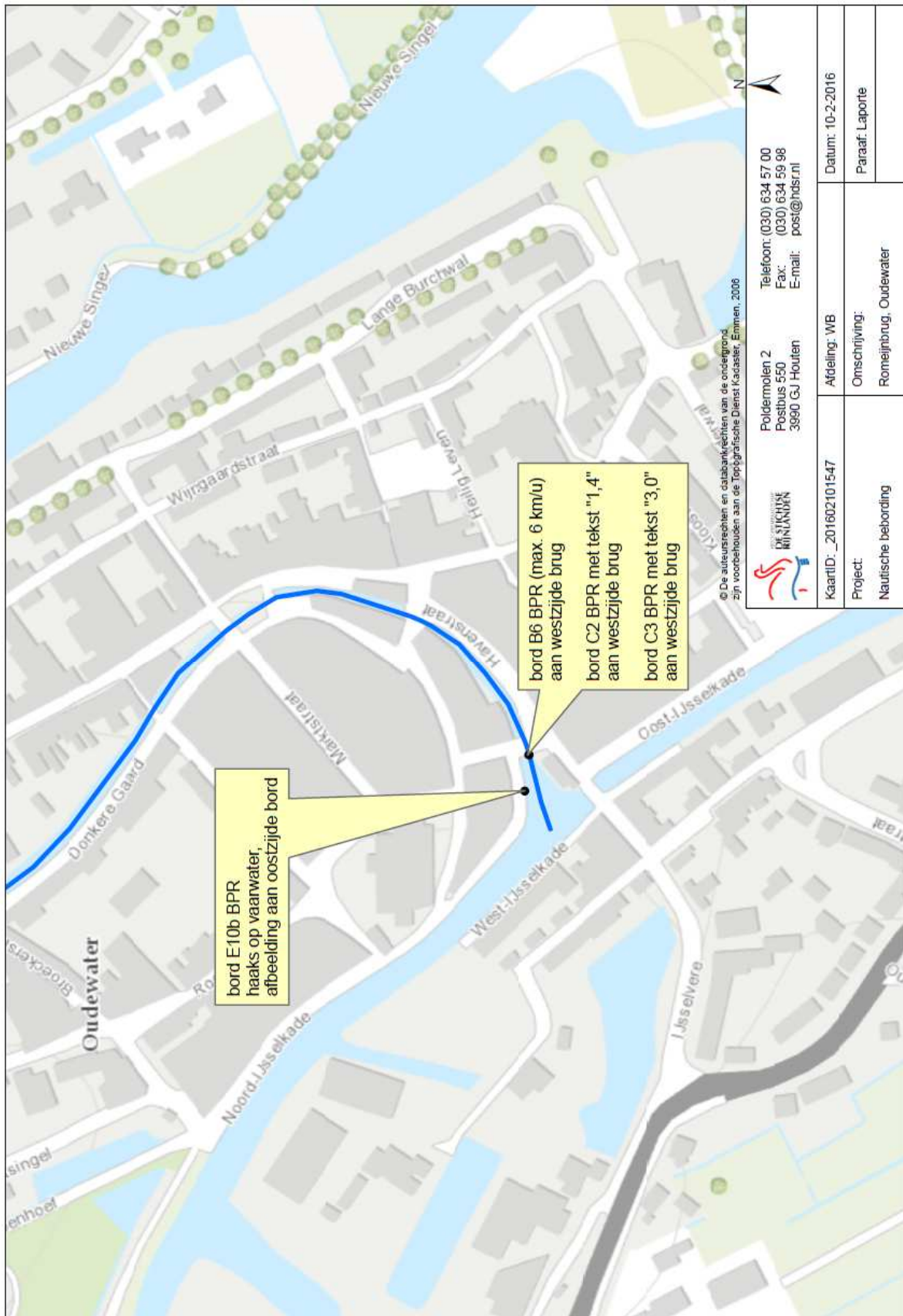
Dijkgraaf,
P.J.M. Poelmann

Secretaris,
J. Goedhart

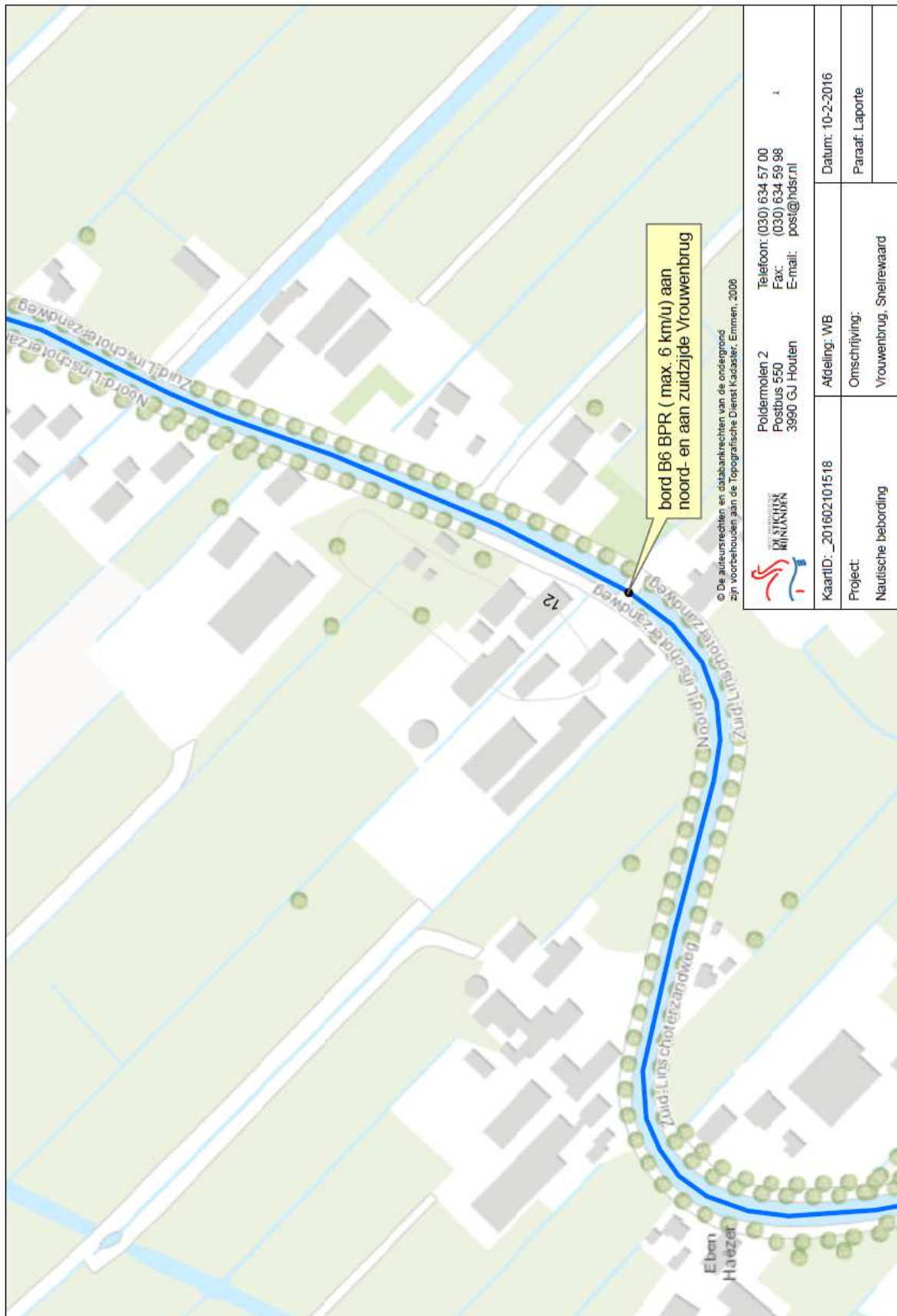
Bijlage: Overzichtstekening



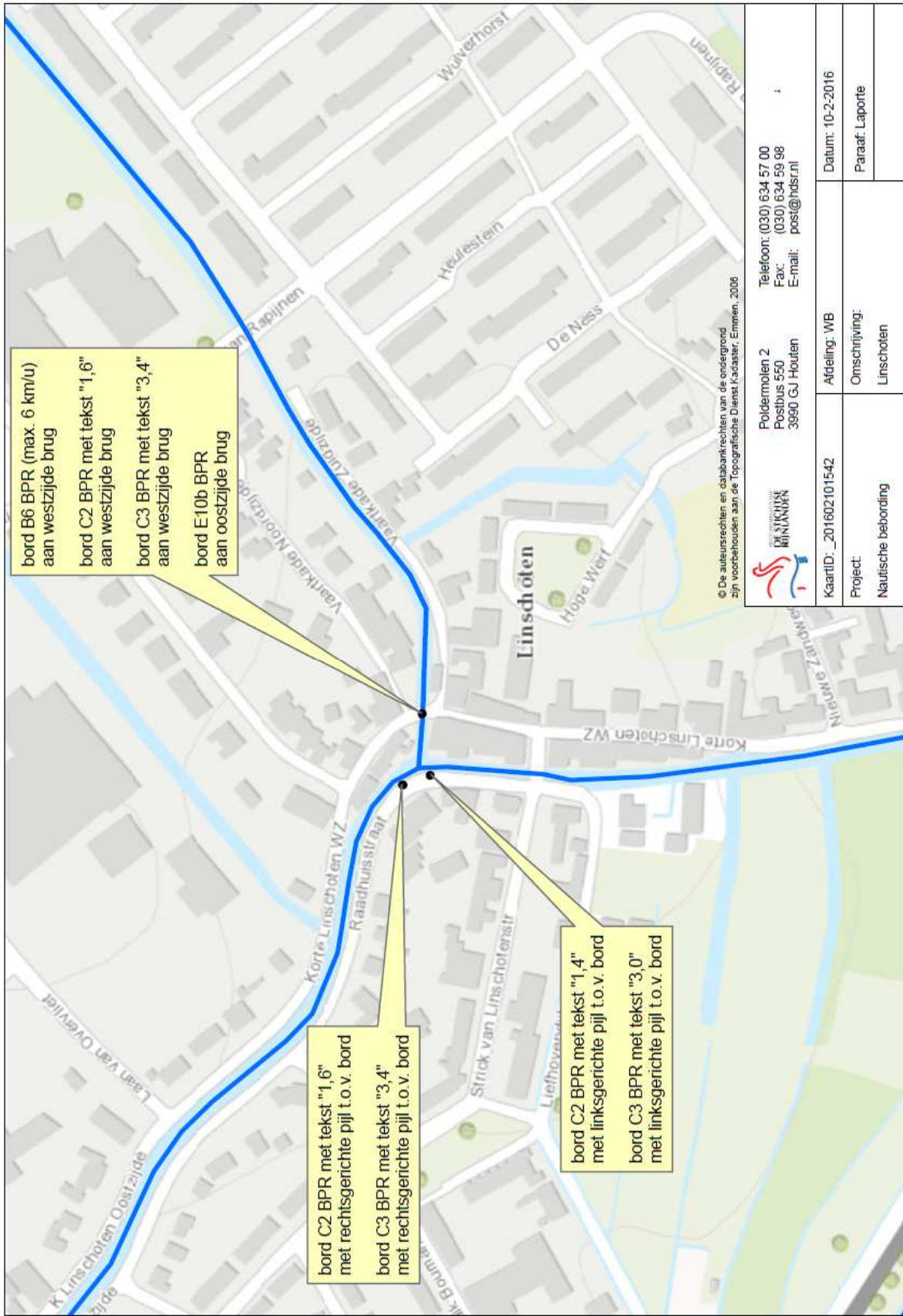
Bijlage: Situatietekening



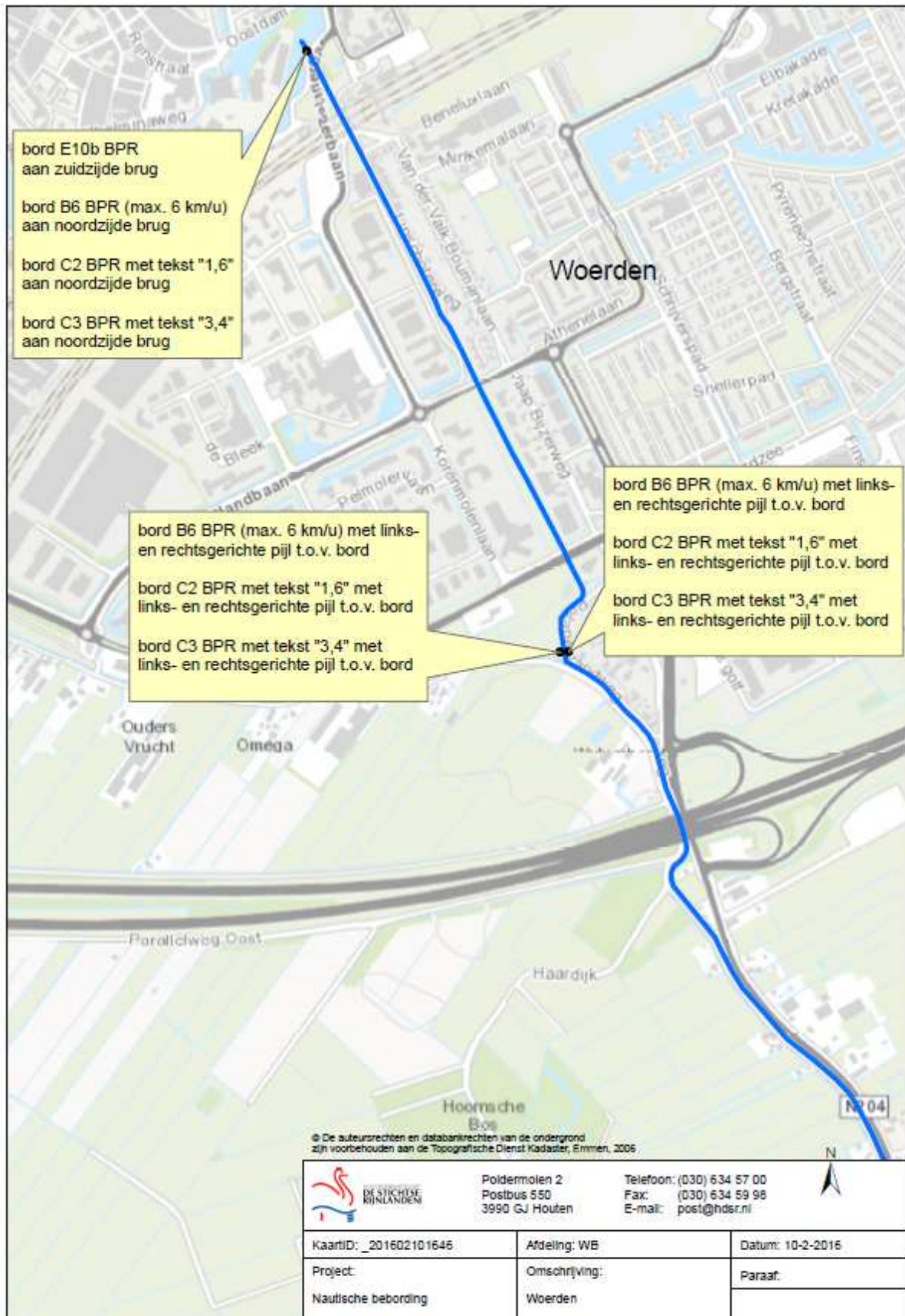
Bijlage: Situatietekening



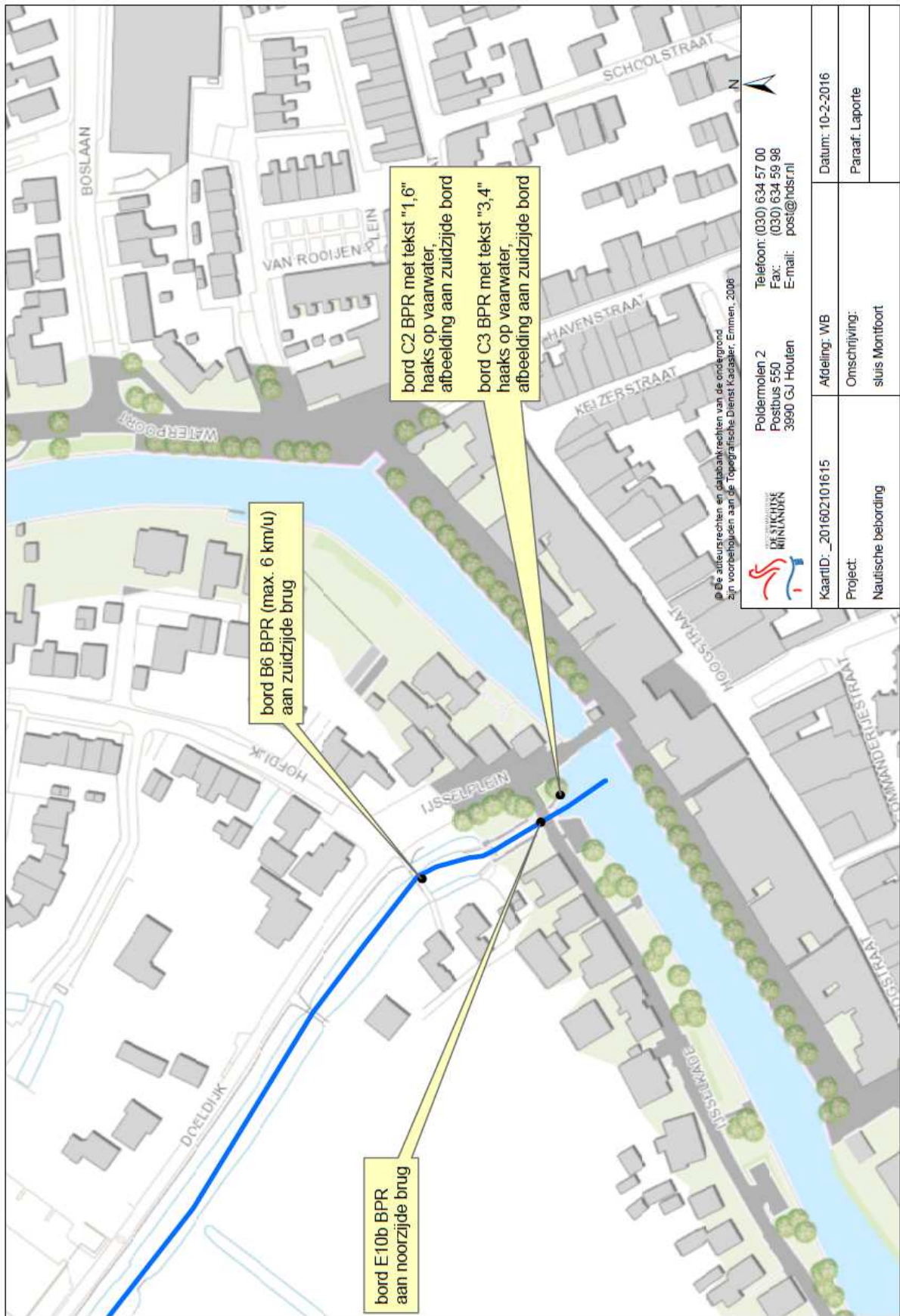
Bijlage: Situatietekening




Bijlage: Situatietekening



Bijlage: Situatietekening



 Stichting DE STICHTING MINILANDEN	Poldermolen 2 Postbus 550 3990 GJ Houten	Telefoon: (030) 634 57 00 Fax: (030) 634 59 98 E-mail: post@hdsr.nl	Datum: 10-2-2016
	KaartID: _201602101615	Afdeling: WB	Paraaf: Laporte
Project: Nautische bebording	Omschrijving: sluis Montfoort		