

Legger van de waterkeringen

Katern: Primaire waterkering – Krimpenerwaard, Lek en Nieuwe Maas



Hoogheemraadschap van Schieland en de Krimpenerwaard

Legger van de waterkeringen



Katern: Primaire waterkering Krimpenerwaard - Lek en Nieuwe Maas

Vastgesteld in de VV van 30 maart 2016, dijkgraaf en hoogheemraden van Schieland en de Krimpenerwaard,

secretaris-directeur,



M.J.H. van Kuijk

dijkgraaf,



mr. J.H. Oosters

Legger van de waterkeringen

Katern:
Primaire waterkering
Krimpenerwaard - Lek en Nieuwe Maas



Versie: 2.1
30 maart 2016

Status: vastgesteld

Legger van de waterkeringen, katern Primaire waterkering Krimpenerwaard - Lek en Nieuwe Maas

Inleiding

Het leggerkatern Primaire waterkering Krimpenerwaard, Lek en Nieuwe Maas, maakt deel uit van de legger van de waterstaatswerken van het Hoogheemraadschap van Schieland en de Krimpenerwaard. Dit katern beslaat de dijk langs de Lek, Nieuwe Maas en Hollandsche IJssel ten zuiden van de Stormvloedkering. Deze legger vervangt de legger van de primaire waterkeringen dijkkring 15 Lek- en Nieuwe Maasdijk uit 1999. In deze legger zijn de volgende onderwerpen vastgelegd:

- De ligging van de primaire waterkeringen
- De afmetingen van deze keringen
- Welke partij verplicht is tot welk onderhoud
- Waar de verboden en geboden van de Keur van toepassing zijn

Dit leggerkatern is als volgt opgebouwd:

- Vaststellingsblad
- Leggertekst
- Leggerstaat van de waterkering
- Leggerstaat van de kunstwerken
- Overzicht leggerkatern
- Overzicht kaartbladen
- Detailkaarten

Juridische grondslag

Deze legger is opgesteld op grond van de Waterwet en de Waterschapswet.

Waterwet

De Waterwet stelt verplicht de vaststelling van een legger waarin ligging, vorm, afmeting en constructie beschreven staan.

Artikel 5.1

De beheerder draagt zorg voor de vaststelling van een legger, waarin is omschreven waaraan waterstaatswerken naar ligging, vorm, afmeting en constructie moeten voldoen. Van de legger maakt deel uit een overzichtskaart, waarop de ligging van waterstaatswerken en daaraan grenzende beschermingszones staat aangegeven.

...

Bij of krachtens provinciale verordening of, ten aanzien van waterstaatswerken in beheer bij het Rijk, algemene maatregel van bestuur kunnen nadere voorschriften worden gegeven ten aanzien van de inhoud, vorm en periodieke herziening van de legger voor daarbij te onderscheiden categorieën van waterstaatswerken. Voorts kan daarbij vrijstelling worden verleend van de in het eerste lid bedoelde verplichtingen met betrekking tot bepaalde waterstaatswerken die zich naar hun aard of functie niet lenen voor het omschrijven van die elementen dan wel van geringe afmetingen zijn.

De nadere voorschriften welke op basis van de Waterwet kunnen worden gegeven zijn opgenomen in de provinciale Waterverordening Zuid-Holland, en wel in:

Artikel 4.1.1 legger waterstaatswerken

De legger bedoeld in artikel 5.1 van de wet bevat, in aansluiting op het bepaalde in het eerste en tweede lid van dat artikel, in ieder geval:

- a. Het lengteprofiel en de dwarsprofielen van de primaire en regionale waterkeringen, alsmede het profiel van vrije ruimte;*
- b. ...;*
- c. Een omschrijving van de ondersteunende kunstwerken en bijzondere constructies die deel uitmaken van de primaire en regionale waterkering onder beheer van het waterschap;*
- d. ...;*

Waterschapswet

In aanvulling op de Waterwet verplicht de Waterschapswet het opstellen van een legger waarin onderhoudsplichtigen of onderhoudsverplichtingen worden aangewezen.

Artikel 78

Het algemeen bestuur maakt de verordeningen die het nodig oordeelt voor de behartiging van de taken die het waterschap zijn opgedragen.

Tevens stelt het algemeen bestuur vast de legger waarin onderhoudsplichtigen of onderhoudsverplichtingen worden aangewezen.

Toelichting

De belangrijkste begrippen in de legger worden hieronder kort toegelicht.

Legger van de waterkeringen, katern Primaire waterkering Krimpenerwaard - Lek en Nieuwe Maas

Ligging

Door middel van een lijn op de kaart wordt aangegeven waar de as van de waterkering ligt. De ligging van de as van de waterkering is gebaseerd op onder andere hoogtemetingen.

Aanwezig profiel

Het profiel van de waterkering wordt beschreven door de dijktafelhoogte, de kruinlijnen en de teenlijnen. De teenlijn ligt 5 meter binnen de grens van de kernzone. Van eventueel aanwezige bermen is de ligging en hoogte aangegeven. De kruinlijnen, bermen en teenlijnen beschrijven de waterkering zoals daadwerkelijk aanwezig is. Dit betekent niet per se dat het aanwezige profiel daarmee voldoet aan de norm. Versterking buiten het profiel kan nu, of in de toekomst, nodig zijn.

Minimaal profiel

Het minimaal profiel is het profiel dat nodig is om de wettelijk bepaalde veiligheid tegen een overstroming te bieden. Het minimaal profiel verschilt per locatie en is gebaseerd op de vigerende ontwerp leidraden. Op een aantal locaties is een groter profiel aanwezig voor medegebruik. Bijvoorbeeld ten dienste van een weg op de kering. Op een beperkt aantal locaties is het minimaal profiel groter dan het aanwezig profiel. Op deze locaties is het minimaal profiel (deels) vervangen door een kunstwerk of er is dijkversterking nodig.

Onderhoud

Onderhoud aan de waterkering is opgedeeld in twee verschillende typen:

- Gewoon onderhoud
- Buitengewoon onderhoud

Wat het onderhoud inhoudt is vastgelegd in de Keur of in algemene regels. Buitengewoon onderhoud is opgedeeld in het onderhoud van de waterkering en onderhoud ten behoeve van medegebruik (gebruik van de waterkering met een ander doel dan waterkeren). De onderhoudsplichtigen worden in de legger opgenomen bij algemene bepaling. Onderhoudsplichtigen van de kunstwerken zijn opgenomen in de leggerstaten.

Overdimensionering

De in de kernzone aanwezige grondmassa buiten het minimaal profiel.

Zonering

De legger geeft ook aan waar de geboden en verboden uit de keur van toepassing zijn. De legger kent twee zones: de kernzone en de beschermingszone. De kernzone geeft de ligging van het waterstaatswerk aan. De keurartikelen voor het waterstaatswerk zijn hierop van toepassing. De beschermingszone is een aan beide zijden van het waterstaatswerk liggende zone welke de bescherming van het waterstaatswerk behelst. De keurartikelen voor de beschermingszone zijn hierop van toepassing.

Algemene bepalingen

Een groot deel van de onderwerpen welke in de legger worden vastgelegd verschillen per dijkvak en zijn opgenomen in de leggerstaten en detailbladen. Echter enkele bepalingen die in de legger moeten worden vastgelegd, zijn voor alle primaire waterkeringen gelijk. Deze bepalingen zijn hieronder opgenomen:

1. Gewoon onderhoud van de waterkering, zoals beschreven in de keur of in algemene regels, rust bij de eigenaar van het perceel waar de waterkering ligt. Op de detailkaarten geeft de kernzone aan op welke percelen deze verplichting rust.
2. Een uitzondering op de eerste bepaling vormt het gewoon onderhoud van taludbekleding die uitsluitend bedoeld is als bescherming van de erosiebestendigheid van de waterkering, en geen andere functie heeft voor medegebruik van de waterkering. In deze gevallen is het hoogheemraadschap onderhoudsplichtige. Daarnaast kan de verplichting ook door of namens Schieland en de Krimpenerwaard op een andere wijze zijn geregeld, bijvoorbeeld in een beheerovereenkomst of een watervergunning.
3. Het hoogheemraadschap heeft, met uitzondering van de plaatsen waar het minimaal profiel (deels) vervangen is door een kunstwerk, altijd de verplichting tot het in stand houden van het minimaal profiel.
4. Buitengewoon onderhoud van overdimensionering ten behoeve van medegebruik van de waterkering rust bij de eigenaar of vergunninghouder.
5. Daar waar een overgang is tussen twee dijktafelhoogtes dient de aansluiting plaats te vinden met een talud van 1:20 of flauwer.
6. Begrenzing van de kernzone beslaat de waterkering tot 5 meter voorbij de teen aan binnen- en buitenzijde. Wanneer er geen duidelijke teen aanwezig is geldt voor de kernzone een minimale afstand van 7 meter uit de kruinlijn van de waterkering. Dit is tevens op de detailkaarten aangegeven.
7. De beschermingszone aan de buitenzijde eindigt 50 meter uit de as van de waterkering. De grens van de beschermingszone aan de binnenzijde komt overeen met het gebied waar ontgravingen tot 1,5 meter diep van invloed zijn op de waterkering.
8. In de detailkaarten van de legger kunnen uitzonderingen in de zonering zijn weergegeven. De detailkaarten zijn hierin maatgevend.

Legger van de waterkeringen, katern Primaire waterkering Krimpenerwaard - Lek en Nieuwe Maas

Verklaring leggerstaat van de waterkering

1. Code

Codering van het dijkvak. De code bestaat uit een afkorting van drie letters die aangeeft tot welk stelsel het dijkvak behoort en een nummer dat aangeeft dijkvak binnen het stelsel wordt bedoeld. De codes staan voor:

PKA: Krimpenerwaard primaire waterkering Lek en Nieuwe Maas
PKC: Krimpenerwaard primaire waterkering Hollandsche IJssel
PSA: Schieland primaire waterkering Nieuwe Maas
PSC: Schieland primaire waterkering Hollandsche IJssel

2. Dijkvak

Naam van de waterkering zoals deze lokaal bekend staat.

3. Ligging gemeente

De gemeente of gemeentes waarin het dijkvak is gesitueerd

4. Lengte dijkvak (m)

De lengte van het dijkvak ter plaatse van de aslijn van de waterkering in meters.

5. Dijktafelhoogte (m +NAP)

Minimale hoogte van de kruin van de waterkering in meters ten opzichte van NAP.

6. Hoogte binnenberm (m +NAP)

Gemiddelde hoogte van de binnenberm aan de voet van het boventalud ten opzichte van NAP.

7. Hoogte buitenberm (m +NAP)

Gemiddelde hoogte van de buitenberm aan de voet van het boventalud ten opzichte van NAP.

8. Hoogte binnenteen (m +NAP)

Gemiddelde hoogte van de binnenteen ten opzichte van NAP.

9. Talud buiten (1:X)

Maximale helling van het buitentalud

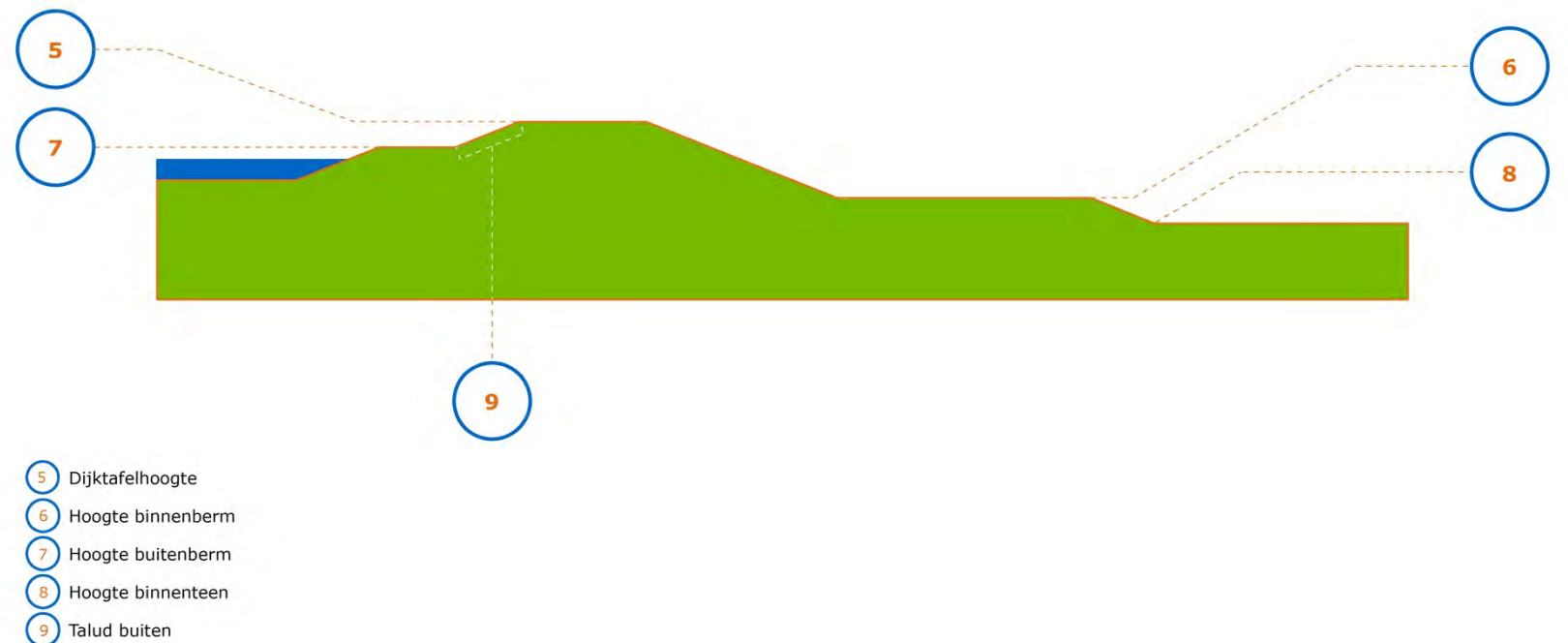
10. Overslagcriterium (l/m/s)

Overslag in liter per meter per seconde waar de waterkering op is ontworpen

11. Opmerkingen

Opmerkingen welke voor de legger van belang zijn en niet in de andere categorieën vallen.

Bij de opmerking dijkversterking zijn de leggergegevens gebaseerd op het meest recente ontwerp.



Legger van de waterkeringen, katern Primaire waterkering Krimpenerwaard - Lek en Nieuwe Maas

Verklaring leggerstaat van de kunstwerken

a. Code

Code waaronder het kunstwerk is opgenomen in het beheerregister van het Hoogheemraadschap van Schieland en de Krimpenerwaard.

b. Object

Naam waaronder het kunstwerk bekend staat.

c. Type object

Hier wordt het soort kunstwerk aangegeven.

d. Ligging gemeente

Gemeente waarin het kunstwerk zich bevindt.

e. Ligging dijkvak

Dijkvak waar het kunstwerk onderdeel van uit maakt

f. Onderhoudsplichtige

Partij welke verplicht is tot het in goede waterkerende staat houden van het kunstwerk.

g. Bladnummer

Nummer van de detailkaart waarop de ligging van het kunstwerk is aangegeven.

h. Opmerkingen

Opmerkingen welke voor de legger van belang zijn en niet in de andere categorieën vallen.

Bij de opmerking dijkversterking zijn de leggergegevens gebaseerd op het meest recente ontwerp.

Legger van de waterkeringen, katern Primaire waterkering Krimpenerwaard - Lek en Nieuwe Maas

Leggerstaat van de waterkeringen

1	2	3	4	5	6	7	8	9	10	11
Code	Dijkvak	Ligging Gemeente	Lengte dijkvak (m)	Dijktafel- hoogte (m +NAP)	Hoogte binnenberm (m +NAP)	Hoogte buitenberm (m +NAP)	Hoogte binnenteen (m +NAP)	Talud buiten (1:X)	Overslag criterium (l/m/s)	Opmerkingen
PKA 001	Lekdijk Oost	Krimpenerwaard	317	4,95	-	-	2	3	0,1	
PKA 002	Wal	Krimpenerwaard	266	5,25	-	-	3	2	0,1	
PKA 003	De Kat	Krimpenerwaard	130	5,25	-	-	3	2	0,1	
PKA 004	Lekdijk West I	Krimpenerwaard	199	5	-	-	1,5	2	0,1	
PKA 005	Lekdijk West II	Krimpenerwaard	224	5	-	-	-0,5	3	0,1	
PKA 006	Lekdijk West III	Krimpenerwaard	507	5,15	3	-	0	3	0,1	
PKA 007	Lekdijk West IV	Krimpenerwaard	364	4,8	2,5	-	0	3	0,1	
PKA 008	Hogedijk I	Krimpenerwaard	387	4,8	2	-	-1	3	1	
PKA 009	Hogedijk II	Krimpenerwaard	664	4,7	2	-	-1	3	1	
PKA 010	Hogedijk III	Krimpenerwaard	927	4,65	2	-	-1	3	1	
PKA 011	Hogedijk IV	Krimpenerwaard	387	4,6	2	-	0	3	1	
PKA 012	Lekdijk	Krimpenerwaard	303	4,55	-	-	1	3	1	
PKA 013	Lekdijk Oost I	Krimpenerwaard	649	4,7	-	-	0,5	3	0,1	
PKA 014	Lekdijk Oost II	Krimpenerwaard	559	4,45	1,5	-	-0,5	3	0,1	
PKA 015	Lekdijk Oost III	Krimpenerwaard	896	4,4	-	-	-0,5	3	0,1	
PKA 016	Lekdijk West I	Krimpenerwaard	195	4,3	2,5	-	-0,5	2	1	
PKA 017	Lekdijk West II	Krimpenerwaard	526	4,6	2,5	-	0	2	1	
PKA 018	Lekdijk West III	Krimpenerwaard	587	4,5	2,5	-	-1	2	1	
PKA 019	Lekdijk West IV	Krimpenerwaard	500	4,15	2,25	-	-1	2,5	1	
PKA 020	Lekdijk West V	Krimpenerwaard	445	4,15	2,25	-	0,5	2,5	1	
PKA 021	Lekdijk West VI	Krimpenerwaard	566	4,1	2	-	0,5	2,5	1	
PKA 022	Lekdijk West VII	Krimpenerwaard	614	4,05	2,25	-	-0,5	2,5	1	
PKA 023	Opperduit I	Krimpenerwaard	234	4,2	-	-	1	2	0,1	
PKA 024	Opperduit II	Krimpenerwaard	337	4,2	1,5	-	0	2	0,1	
PKA 025	Opperduit III	Krimpenerwaard	784	4	2,25	-	0	2	0,1	
PKA 026	Opperduit IV	Krimpenerwaard	139	3,95	1,25	-	-1	2	0,1	
PKA 027	Opperduit V	Krimpenerwaard	240	4,1	2,25	-	0,5	2	0,1	
PKA 028	Opperduit VI	Krimpenerwaard	262	4,2	-	-	0,5	2	0,1	
PKA 029	Opperduit VII	Krimpenerwaard	91	4,5	-	-	0,5	2	0,1	
PKA 030	Opperduit VIII	Krimpenerwaard	217	4,5	-	-	1	2	0,1	
PKA 031	Opperduit IX	Krimpenerwaard	85	3,9	-	-	1	2	0,1	
PKA 032	Opperduit X	Krimpenerwaard	161	3,9	-	-	-0,5	2	0,1	
PKA 033	Opperduit XI	Krimpenerwaard	724	4,35	1,75	-	0	3	0,1	
PKA 034	Opperduit XII	Krimpenerwaard	1012	4	1,5	-	-0,5	3	0,1	
PKA 035	Voorstraat I	Krimpenerwaard	152	4,05	-	-	0,5	2,75	1	
PKA 036	Voorstraat II	Krimpenerwaard	293	4,05	-	-	1,5	2,75	1	
PKA 037	Voorstraat III	Krimpenerwaard	469	3,8	-	-	-0,5	2	1	
PKA 038	Schuwacht I	Krimpenerwaard	365	3,8	-	-	0	3	0,1	
PKA 039	Schuwacht II	Krimpenerwaard	329	4,1	-	-	0	2	0,1	
PKA 040	Schuwacht III	Krimpenerwaard	612	4,35	1,25	-	-0,5	2,5	1	

Legger van de waterkeringen, katern Primaire waterkering Krimpenerwaard - Lek en Nieuwe Maas

1	2	3	4	5	6	7	8	9	10	11
Code	Dijkvak	Ligging Gemeente	Lengte dijkvak (m)	Dijktafel- hoogte (m +NAP)	Hoogte binnenberm (m +NAP)	Hoogte buitenberm (m +NAP)	Hoogte binnenteen (m +NAP)	Talud buiten (1:X)	Overslag criterium (l/m/s)	Opmerkingen
PKA 041	Schuwacht IV	Krimpenerwaard	262	4	1,25	-	-1	2,5	1	
PKA 042	Schuwacht V	Krimpenerwaard	191	3,75	1,5	-	-1	2,5	1	
PKA 043	Schuwacht VI	Krimpenerwaard	751	4,4	-	-	-0,5	2,5	1	
PKA 044	Schuwacht VII	Krimpenerwaard	505	4,2	-	-	-0,5	3	1	
PKA 045	Ooster Lekdijk	Krimpenerwaard	177	3,75	3,5	-	-0,5	3	1	dijkversterking
PKA 046	Buitenweg	Krimpenerwaard	352	3,75	-	-	2	3	1	dijkversterking
PKA 047	Rijsdijk	Krimpenerwaard	509	3,75	3,5	-	0	3	1	dijkversterking
PKA 048	Dorpsstraat I	Krimpenerwaard	364	3,95	-	-	1	3	1	
PKA 049	Dorpsstraat II	Krimpenerwaard	180	3,95	-	-	0	3	1	
PKA 050	Middelland	Krimpenerwaard	463	3,95	-	-	-0,5	3	1	dijkversterking
PKA 051	Molendijk I	Krimpenerwaard	598	4,1	-	-	1	2,5	1	
PKA 052	Molendijk II	Krimpenerwaard	560	4,65	2	-	-0,5	2,5	1	
PKA 053	Noord I	Krimpenerwaard	179	4,5	-	-	1	2,5	1	dijkversterking
PKA 054	Noord II	Krimpenerwaard	246	3,7	-	-	1	2,5	1	dijkversterking
PKA 055	Noord III	Krimpenerwaard	674	3,7	-	-	-0,5	2,5	1	
PKA 056	Lekdijk I	Krimpen aan den IJssel	518	3,7	-	-	-0,5	2,5	1	dijkversterking
PKA 057	Lekdijk II	Krimpen aan den IJssel	360	3,7	-	-	-1	2,5	1	
PKA 058	Parallelweg	Krimpen aan den IJssel	490	3,7	3	-	-0,5	2,5	1	
PKA 059	Lekdijk III	Krimpen aan den IJssel	72	3,7	-	-	1	3	1	
PKA 060	IJsseldijk I	Krimpen aan den IJssel	164	3,7	-	-	1	3	1	
PKA 061	IJsseldijk II	Krimpen aan den IJssel	311	3,7	-	-	1	3	1	

Legger van de waterkeringen, katern Primaire waterkering Krimpenerwaard - Lek en Nieuwe Maas

Leggerstaat van de kunstwerken

a	b	c	d	e	f	g	h
Code	Object	Type object	Ligging gemeente	Ligging dijkvak	Onderhoudsplichtige	Blad-nummer	Opmerkingen
WCE-3	keermuur	gemetselde muur	Krimpenerwaard	PKA 001	Gemeente Krimpenerwaard	2	
WCE-5	keermuur Schoonhoven	keermuur	Krimpenerwaard	PKA 002	Gemeente Krimpenerwaard	2	
KCP-1	Veerpoort	coupure	Krimpenerwaard	PKA 002	Gemeente Krimpenerwaard	2	Het onderhoud van de afsluitende deuren ligt bij HHSK
WCE-6	damwand Veerhaven	stalen damwand	Krimpenerwaard	PKA 002	Gemeente Krimpenerwaard	3	
KSL-1	keersluis Schoonhoven	keersluis	Krimpenerwaard	PKA 002	HHSK	3	Het onderhoud van de ophaalbrug ligt bij de gemeente Krimpenerwaard
WCE-4	keermuur Schoonhoven	keermuur	Krimpenerwaard	PKA 002	Gemeente Krimpenerwaard	3	
WCE-8	damwand De Kat	stalen damwand	Krimpenerwaard	PKA 003	Gemeente Krimpenerwaard	3	
WCE-600	damwand	erosiescherm	Krimpenerwaard	PKA 004	HHSK	3	
WCE-599	damwand	stalen damwand	Krimpenerwaard	PKA 004 en 005	HHSK	4	
WCE-598	damwand	stalen damwand	Krimpenerwaard	PKA 005 en 006	HHSK	5	
WCE-590	damwand	stalen damwand	Krimpenerwaard	PKA 006	HHSK	5	
WCE-591	damwand	stalen damwand	Krimpenerwaard	PKA 006	HHSK	5	
WCE-594	damwand	stalen damwand	Krimpenerwaard	PKA 006	HHSK	5	
WCE-595	damwand	stalen damwand	Krimpenerwaard	PKA 006	HHSK	5	
WCE-596	damwand	stalen damwand	Krimpenerwaard	PKA 006	HHSK	5	
WCE-597	damwand	stalen damwand	Krimpenerwaard	PKA 006	HHSK	5	
WCE-592	damwand	stalen damwand	Krimpenerwaard	PKA 006	HHSK	5	
WCE-593	damwand	stalen damwand	Krimpenerwaard	PKA 006	HHSK	5	
WCE-589	damwand	stalen damwand	Krimpenerwaard	PKA 006	HHSK	6	
WCE-583	damwand	stalen damwand	Krimpenerwaard	PKA 008	HHSK	8	
WCE-584	damwand	stalen damwand	Krimpenerwaard	PKA 008	HHSK	8	
WCE-585	damwand	stalen damwand	Krimpenerwaard	PKA 008	HHSK	8	
WCE-586	damwand	stalen damwand	Krimpenerwaard	PKA 008	HHSK	8	
WCE-587	damwand	stalen damwand	Krimpenerwaard	PKA 008	HHSK	8	
WCE-588	damwand	stalen damwand	Krimpenerwaard	PKA 008	HHSK	8	
WCE-582	damwand	stalen damwand	Krimpenerwaard	PKA 009	HHSK	9	
WCE-577	damwand	stalen damwand	Krimpenerwaard	PKA 009	HHSK	10	
WCE-578	damwand	stalen damwand	Krimpenerwaard	PKA 009	HHSK	10	
WCE-579	damwand	stalen damwand	Krimpenerwaard	PKA 009	HHSK	10	
WCE-580	damwand	stalen damwand	Krimpenerwaard	PKA 009	HHSK	10	
WCE-581	damwand	stalen damwand	Krimpenerwaard	PKA 009	HHSK	10	
WCE-576	damwand	stalen damwand	Krimpenerwaard	PKA 009 en 010	HHSK	10-11	
WCE-575	damwand	stalen damwand	Krimpenerwaard	PKA 010	HHSK	11	
WCE-574	damwand	stalen damwand	Krimpenerwaard	PKA 010	HHSK	12	
WCE-572	damwand	stalen damwand	Krimpenerwaard	PKA 010	HHSK	13	
WCE-573	damwand	stalen damwand	Krimpenerwaard	PKA 010	HHSK	13	
WCE-568	damwand	stalen damwand	Krimpenerwaard	PKA 011	HHSK	15	
WCE-569	damwand	stalen damwand	Krimpenerwaard	PKA 011	HHSK	15	
WCE-570	damwand	stalen damwand	Krimpenerwaard	PKA 011	HHSK	15	
WCE-571	damwand	stalen damwand	Krimpenerwaard	PKA 011	HHSK	15	
WCE-563	damwand	stalen damwand	Krimpenerwaard	PKA 012	HHSK	15	
WCE-564	damwand	stalen damwand	Krimpenerwaard	PKA 012	HHSK	15	
WCE-565	damwand	stalen damwand	Krimpenerwaard	PKA 012	HHSK	15	

Legger van de waterkeringen, katern Primaire waterkering Krimpenerwaard - Lek en Nieuwe Maas

a	b	c	d	e	f	g	h
Code	Object	Type object	Ligging gemeente	Ligging dijkvak	Onderhoudsplichtige	Blad-nummer	Opmerkingen
WCE-566	damwand	stalen damwand	Krimpenerwaard	PKA 012	HHSK	15	
WCE-567	damwand	stalen damwand	Krimpenerwaard	PKA 012	HHSK	15	
WCE-558	damwand	stalen damwand	Krimpenerwaard	PKA 012	HHSK	16	
WCE-559	damwand	stalen damwand	Krimpenerwaard	PKA 012	HHSK	16	
WCE-560	damwand	stalen damwand	Krimpenerwaard	PKA 012	HHSK	16	
WCE-561	damwand	stalen damwand	Krimpenerwaard	PKA 012	HHSK	16	
WCE-562	damwand	stalen damwand	Krimpenerwaard	PKA 012	HHSK	16	
WCE-557	damwand	stalen damwand	Krimpenerwaard	PKA 012 en 013	HHSK	16	
WCE-623	diepwand		Krimpenerwaard	PKA 013	HHSK	16	
WCE-624	diepwand		Krimpenerwaard	PKA 013	HHSK	17	
WCE-625	diepwand		Krimpenerwaard	PKA 013	HHSK	17	
WCE-626	diepwand		Krimpenerwaard	PKA 013	HHSK	17-18	
WCE-555	damwand	stalen damwand	Krimpenerwaard	PKA 013	HHSK	18	
WCE-556	damwand	stalen damwand	Krimpenerwaard	PKA 013	HHSK	18	
WCE-601	damwand	erosiescherm	Krimpenerwaard	PKA 013	HHSK	18	
WCE-554	damwand	stalen damwand	Krimpenerwaard	PKA 013 en 014	HHSK	18	
WCE-553	damwand	stalen damwand	Krimpenerwaard	PKA 014	HHSK	18	
WCE-545	damwand	stalen damwand	Krimpenerwaard	PKA 015	HHSK	21	
WCE-546	damwand	stalen damwand	Krimpenerwaard	PKA 015	HHSK	21	
WCE-547	damwand	stalen damwand	Krimpenerwaard	PKA 015	HHSK	21	
WCE-548	damwand	stalen damwand	Krimpenerwaard	PKA 015	HHSK	21	
WCE-549	damwand	stalen damwand	Krimpenerwaard	PKA 015	HHSK	21	
WCE-550	damwand	stalen damwand	Krimpenerwaard	PKA 015	HHSK	21	
WCE-551	damwand	stalen damwand	Krimpenerwaard	PKA 015	HHSK	21	
WCE-552	damwand	stalen damwand	Krimpenerwaard	PKA 015	HHSK	21	
WCE-543	damwand	stalen damwand	Krimpenerwaard	PKA 015	HHSK	22	
WCE-544	damwand	stalen damwand	Krimpenerwaard	PKA 015	HHSK	22	
WCE-542	damwand	stalen damwand	Krimpenerwaard	PKA 015 en 016	HHSK	23	
WCE-355	hevelleiding Dunea	kistdam	Krimpenerwaard	PKA 018	Dunea	26	
WCE-358	gemaal Krimpenerwaard	uitstroomhoofd	Krimpenerwaard	PKA 022	HHSK	34	
WCE-329	damwand	stalen damwand	Krimpenerwaard	PKA 023	HHSK	34	
WCE-328	damwand	stalen damwand	Krimpenerwaard	PKA 023	HHSK	34	
WCE-327	damwand	stalen damwand	Krimpenerwaard	PKA 023	HHSK	34	
WCE-326	damwand	stalen damwand	Krimpenerwaard	PKA 023	HHSK	35	
WCE-325	damwand	stalen damwand	Krimpenerwaard	PKA 023 en 024	HHSK	35	
WCE-322	damwand	stalen damwand	Krimpenerwaard	PKA 024	HHSK	35	
WCE-321	damwand	stalen damwand	Krimpenerwaard	PKA 024 en 025	HHSK	36	
WCE-323	damwand	kistdam	Krimpenerwaard	PKA 025	HHSK	36	
WCE-324	damwand	kistdam	Krimpenerwaard	PKA 025	HHSK	36	
WCE-319	damwand	stalen damwand	Krimpenerwaard	PKA 025	HHSK	36	
WCE-320	damwand	stalen damwand	Krimpenerwaard	PKA 025	HHSK	36	
WCE-317	damwand	stalen damwand	Krimpenerwaard	PKA 025	HHSK	36	
WCE-318	damwand	stalen damwand	Krimpenerwaard	PKA 025	HHSK	36	
WCE-316	damwand	stalen damwand	Krimpenerwaard	PKA 025	HHSK	37	
WCE-315	damwand	stalen damwand	Krimpenerwaard	PKA 025	HHSK	37	
WCE-314	damwand	stalen damwand	Krimpenerwaard	PKA 025	HHSK	37	
WCE-313	damwand	stalen damwand	Krimpenerwaard	PKA 025	HHSK	37	
WCE-312	damwand	stalen damwand	Krimpenerwaard	PKA 025	HHSK	37	

Legger van de waterkeringen, katern Primaire waterkering Krimpenerwaard - Lek en Nieuwe Maas

a	b	c	d	e	f	g	h
Code	Object	Type object	Ligging gemeente	Ligging dijkvak	Onderhoudsplichtige	Blad-nummer	Opmerkingen
WCE-311	damwand	stalen damwand	Krimpenerwaard	PKA 025	HHSK	37	
WCE-310	damwand	stalen damwand	Krimpenerwaard	PKA 025	HHSK	37	
WCE-309	damwand	stalen damwand	Krimpenerwaard	PKA 025	HHSK	38	
WCE-308	damwand	kistdam	Krimpenerwaard	PKA 025 en 026	HHSK	38	
WCE-307	damwand	kistdam	Krimpenerwaard	PKA 025 en 026	HHSK	38	
WCE-306	damwand	stalen damwand	Krimpenerwaard	PKA 026	HHSK	38	
WCE-305	damwand	stalen damwand	Krimpenerwaard	PKA 026	HHSK	39	
WCE-303	damwand	stalen damwand	Krimpenerwaard	PKA 026	HHSK	39	
WCE-304	damwand	stalen damwand	Krimpenerwaard	PKA 026	HHSK	39	
WCE-301	damwand	stalen damwand	Krimpenerwaard	PKA 027	HHSK	39	
WCE-302	damwand	stalen damwand	Krimpenerwaard	PKA 027	HHSK	39	
WCE-300	damwand	stalen damwand	Krimpenerwaard	PKA 027 en 028	HHSK	40	
WCE-297	damwand	stalen damwand	Krimpenerwaard	PKA 028	HHSK	40	
WCE-299	damwand	stalen damwand	Krimpenerwaard	PKA 028	HHSK	40	
WCE-293	damwand	stalen damwand	Krimpenerwaard	PKA 028	HHSK	40	
WCE-290	damwand	stalen damwand	Krimpenerwaard	PKA 028	HHSK	40	
WCE-291	damwand	stalen damwand	Krimpenerwaard	PKA 028	HHSK	40	
WCE-296	damwand	stalen damwand	Krimpenerwaard	PKA 028	HHSK	40	
WCE-292	damwand	stalen damwand	Krimpenerwaard	PKA 028	HHSK	40	
WCE-298	damwand	stalen damwand	Krimpenerwaard	PKA 028	HHSK	40	
WCE-294	damwand	stalen damwand	Krimpenerwaard	PKA 028	HHSK	40	
WCE-295	damwand	stalen damwand	Krimpenerwaard	PKA 028	HHSK	40	
WCE-289	damwand	kistdam	Krimpenerwaard	PKA 028 en 029	HHSK	41	
WCE-288	damwand	kistdam	Krimpenerwaard	PKA 028 en 029	HHSK	41	
WCE-287	damwand	stalen damwand	Krimpenerwaard	PKA 029 en 030	HHSK	41	
WCE-286	damwand	stalen damwand	Krimpenerwaard	PKA 030	HHSK	41	
WCE-285	damwand	stalen damwand	Krimpenerwaard	PKA 030	HHSK	41	
WCE-283	damwand	kistdam	Krimpenerwaard	PKA 031 en 032	HHSK	42	
WCE-284	damwand	kistdam	Krimpenerwaard	PKA 031 en 032	HHSK	42	
WCE-282	damwand	stalen damwand	Krimpenerwaard	PKA 032 en 033	HHSK	42	
WCE-280	damwand	stalen damwand	Krimpenerwaard	PKA 033	HHSK	42	
WCE-281	damwand	stalen damwand	Krimpenerwaard	PKA 033	HHSK	42	
WCE-279	damwand	kistdam	Krimpenerwaard	PKA 033	HHSK	43	
WCE-277	damwand	stalen damwand	Krimpenerwaard	PKA 033	HHSK	43	
WCE-276	damwand	stalen damwand	Krimpenerwaard	PKA 033	HHSK	43	
WCE-275	damwand	stalen damwand	Krimpenerwaard	PKA 033	HHSK	43	
WCE-278	damwand	kistdam	Krimpenerwaard	PKA 033	HHSK	43	
WCE-274	damwand	stalen damwand	Krimpenerwaard	PKA 033	HHSK	43	
WCE-273	damwand	stalen damwand	Krimpenerwaard	PKA 033	HHSK	44	
WCE-272	damwand	stalen damwand	Krimpenerwaard	PKA 033	HHSK	44	
WCE-270	damwand	stalen damwand	Krimpenerwaard	PKA 033	HHSK	44	
WCE-271	diepwand		Krimpenerwaard	PKA 033	HHSK	44	
WCE-269	damwand	stalen damwand	Krimpenerwaard	PKA 033	HHSK	45	
WCE-268	damwand	kistdam	Krimpenerwaard	PKA 033 en 034	HHSK	45	
WCE-267	damwand	kistdam	Krimpenerwaard	PKA 033 en 034	HHSK	45	
WCE-266	damwand	stalen damwand	Krimpenerwaard	PKA 034	HHSK	45	
WCE-261	damwand	stalen damwand	Krimpenerwaard	PKA 034	HHSK	46	
WCE-262	damwand	stalen damwand	Krimpenerwaard	PKA 034	HHSK	46	

Legger van de waterkeringen, katern Primaire waterkering Krimpenerwaard - Lek en Nieuwe Maas


a	b	c	d	e	f	g	h
Code	Object	Type object	Ligging gemeente	Ligging dijkvak	Onderhoudsplichtige	Blad-nummer	Opmerkingen
WCE-258	damwand	stalen damwand	Krimpenerwaard	PKA 034	HHSK	47	
WCE-257	damwand	stalen damwand	Krimpenerwaard	PKA 034	HHSK	47	
WCE-254	damwand	stalen damwand	Krimpenerwaard	PKA 034	HHSK	47	
WCE-256	damwand	stalen damwand	Krimpenerwaard	PKA 034	HHSK	47	
WCE-255	damwand	stalen damwand	Krimpenerwaard	PKA 034	HHSK	47	
WCE-259	damwand	stalen damwand	Krimpenerwaard	PKA 034	HHSK	47	
WCE-260	damwand	stalen damwand	Krimpenerwaard	PKA 034	HHSK	47	
WCE-264	diepwand		Krimpenerwaard	PKA 034	HHSK	47-48	
WCE-2	keermuur Lekkerkerk	betonnen L-wand	Krimpenerwaard	PKA 035 en 036	HHSK	48-49	
WCE-263	diepwand		Krimpenerwaard	PKA 037	HHSK	49	
WCE-246	damwand	kistdam	Krimpenerwaard	PKA 037	HHSK	50	
WCE-251	damwand	stalen damwand	Krimpenerwaard	PKA 037	HHSK	50	
WCE-253	damwand	kistdam	Krimpenerwaard	PKA 037	HHSK	50	
WCE-249	damwand	kistdam	Krimpenerwaard	PKA 037	HHSK	50	
WCE-247	damwand	kistdam	Krimpenerwaard	PKA 037	HHSK	50	
WCE-248	damwand	stalen damwand	Krimpenerwaard	PKA 037	HHSK	50	
WCE-252	damwand	kistdam	Krimpenerwaard	PKA 037	HHSK	50	
WCE-250	damwand	kistdam	Krimpenerwaard	PKA 037	HHSK	50	
WCE-245	damwand	stalen damwand	Krimpenerwaard	PKA 037	HHSK	51	
WCE-243	damwand	kistdam	Krimpenerwaard	PKA 037	HHSK	51	
WCE-244	damwand	kistdam	Krimpenerwaard	PKA 037 en 038	HHSK	51	
WCE-242	damwand	kistdam	Krimpenerwaard	PKA 037 en 038	HHSK	51	
WCE-241	damwand	stalen damwand	Krimpenerwaard	PKA 038	HHSK	51	
WCE-239	damwand	stalen damwand	Krimpenerwaard	PKA 038	HHSK	51	
WCE-240	damwand	stalen damwand	Krimpenerwaard	PKA 038	HHSK	51	
WCE-238	damwand	stalen damwand	Krimpenerwaard	PKA 038	HHSK	52	
WCE-237	damwand	stalen damwand	Krimpenerwaard	PKA 038	HHSK	52	
WCE-236	damwand	stalen damwand	Krimpenerwaard	PKA 038 en 039	HHSK	52	
WCE-233	damwand	stalen damwand	Krimpenerwaard	PKA 039	HHSK	52	
WCE-232	damwand	stalen damwand	Krimpenerwaard	PKA 039	HHSK	52	
WCE-234	damwand	stalen damwand	Krimpenerwaard	PKA 039	HHSK	52	
WCE-235	damwand	stalen damwand	Krimpenerwaard	PKA 039	HHSK	52	
WCE-231	damwand	stalen damwand	Krimpenerwaard	PKA 039	HHSK	53	
WCE-228	damwand	stalen damwand	Krimpenerwaard	PKA 039	HHSK	53	
WCE-230	damwand	stalen damwand	Krimpenerwaard	PKA 039	HHSK	53	
WCE-229	damwand	stalen damwand	Krimpenerwaard	PKA 039	HHSK	53	
WCE-227	damwand	stalen damwand	Krimpenerwaard	PKA 039 en 040	HHSK	53	
WCE-226	damwand	stalen damwand	Krimpenerwaard	PKA 039 en 040	HHSK	53	
WCE-9	erosiescherm Schuwacht	stalen damwand	Krimpenerwaard	PKA 040	HHSK	53	
WCE-14	erosiescherm hoogspanningsmast Schuwacht	stalen damwand	Krimpenerwaard	PKA 040	HHSK	53	
WCE-10	stabiliteitsscherm Schuwacht	stalen damwand	Krimpenerwaard	PKA 040	HHSK	53	
WCE-11	scherm achter Schuwacht 59	stalen damwand	Krimpenerwaard	PKA 044	HHSK	60	
WCE-622	stabiliteitsscherm	stalen damwand	Krimpenerwaard	PKA 044 en 045	HHSK	61	dijkversterking
WCE-621	diepwand	diepwand	Krimpenerwaard	PKA 047	HHSK	63	dijkversterking
WCE-619	damwand	stalen damwand	Krimpenerwaard	PKA 047	HHSK	64	dijkversterking
WCE-620	stabiliteitsscherm	stalen damwand	Krimpenerwaard	PKA 047	HHSK	64	dijkversterking
WCE-351	erosiescherm	stalen damwand	Krimpenerwaard	PKA 050	HHSK	67	
WCE-352	erosiescherm	stalen damwand	Krimpenerwaard	PKA 051	HHSK	67	


Legger van de waterkeringen, katern Primaire waterkering Krimpenerwaard - Lek en Nieuwe Maas

a	b	c	d	e	f	g	h
Code	Object	Type object	Ligging gemeente	Ligging dijkvak	Onderhoudsplichtige	Blad-nummer	Opmerkingen
WCE-612	damwand	stalen damwand	Krimpenerwaard	PKA 053	HHSK	71	dijkversterking
WCE-613	damwand	stalen damwand	Krimpenerwaard	PKA 053	HHSK	71	dijkversterking
WCE-614	damwand	stalen damwand	Krimpenerwaard	PKA 053	HHSK	71	dijkversterking
WCE-615	damwand	stalen damwand	Krimpenerwaard	PKA 053	HHSK	71	dijkversterking
WCE-616	damwand	stalen damwand	Krimpenerwaard	PKA 053	HHSK	71	dijkversterking
WCE-617	damwand	stalen damwand	Krimpenerwaard	PKA 053	HHSK	71	dijkversterking
WCE-618	damwand	stalen damwand	Krimpenerwaard	PKA 053	HHSK	71	dijkversterking
WCE-610	erosiescherm/hogtescherm	stalen damwand	Krimpenerwaard	PKA 053	HHSK	71	dijkversterking
WCE-609	erosiescherm/hogtescherm	stalen damwand	Krimpenerwaard	PKA 053 en 054	HHSK	71-72	dijkversterking
WCE-611	damwand	stalen damwand	Krimpenerwaard	PKA 053	HHSK	72	dijkversterking
WCE-608	erosiescherm/hogtescherm	stalen damwand	Krimpenerwaard	PKA 054	HHSK	72	dijkversterking



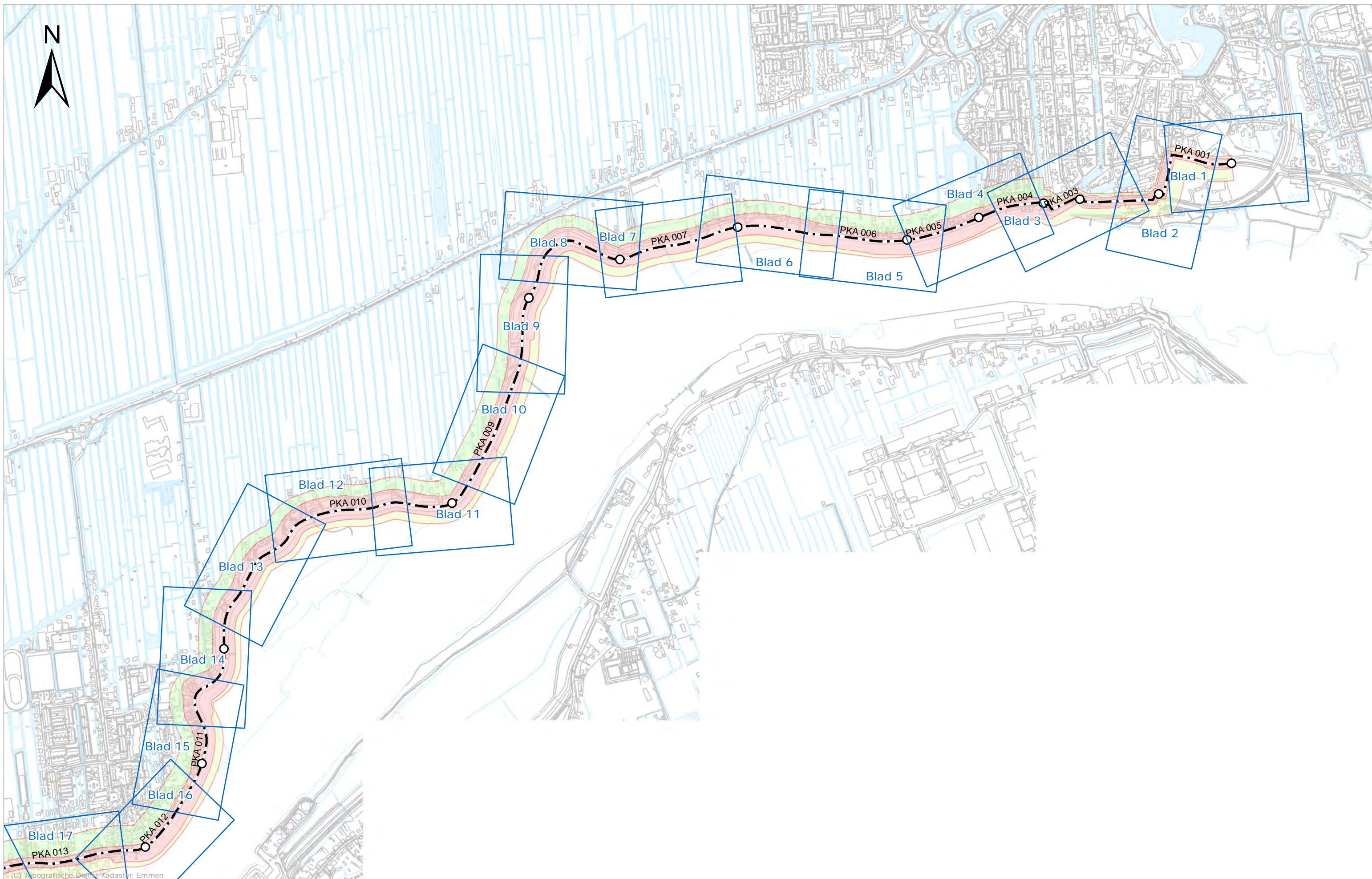
(C) Topografische Dienst Kadaster, Emmen

 Kaartbladen

 As waterkering

Schaal	1:50.000	Status	DEFINITIEF
Formaat	A3	Versie	2.1
Datum	30-03-2016	Get.	RB







Overzicht Totaal
 Krimpenerwaard, Lek en Nieuwe Maas



(C) Topografische Dienst Kadaster, Emmen

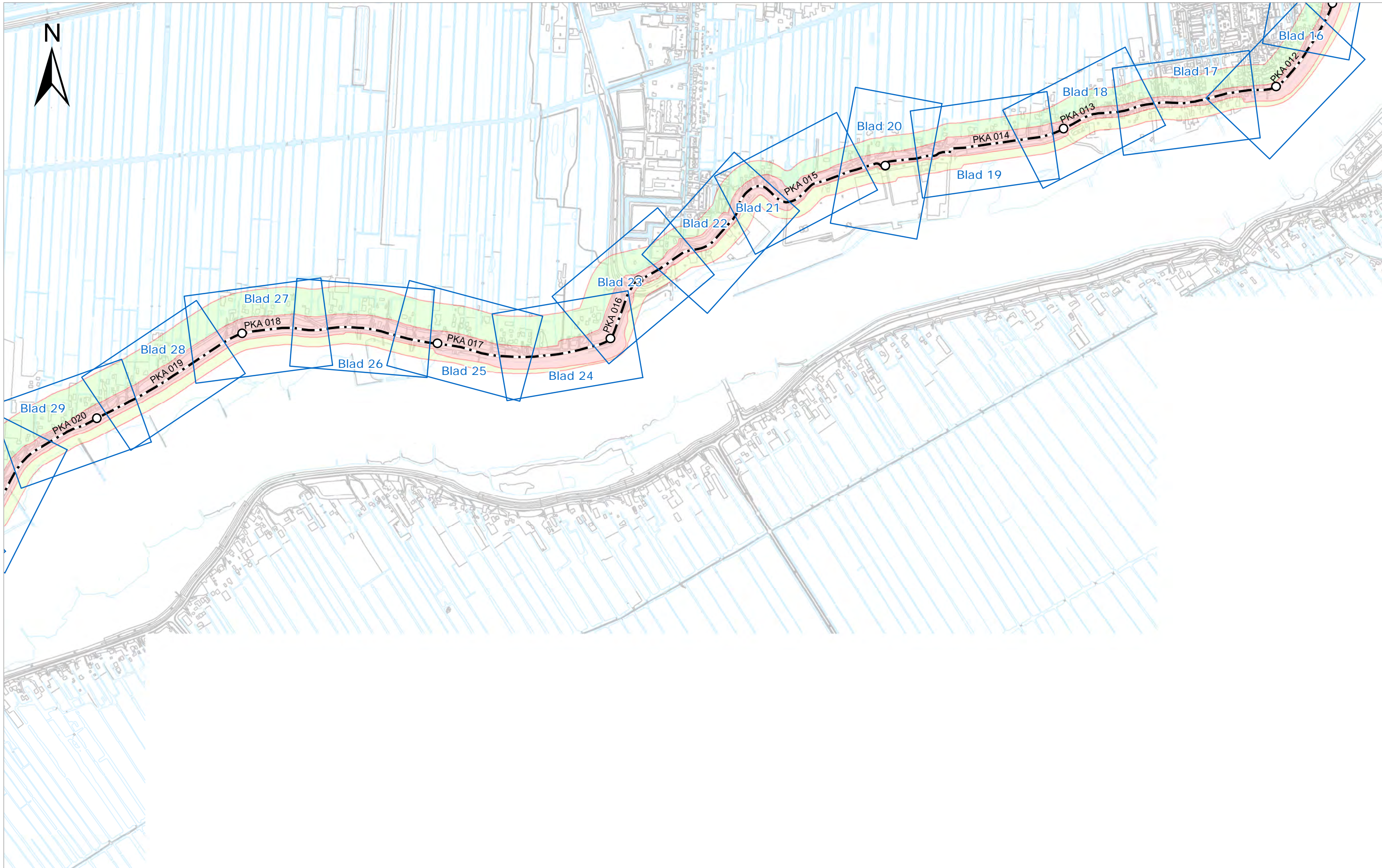


DROGE VOETEN EN SCHOON WATER
Maasboulevard 123 - Postbus 4059 - 3006 AB Rotterdam
T. 010 45 37 200 - F. 010 41 30 694 - www.hhsk.nl

-  Kaartbladen
-  kernzone
-  Einde dijkvak
-  beschermingszone binnen
-  As kering
-  beschermingszone buiten

Schaal	1:10.000	Status	DEFINITIEF
Formaat	A3	Versie	2.1
Datum	30-03-2016	Get.	RB

Overzicht kaartbladen Krimpenerwaard, Lek en Nieuwe Maas

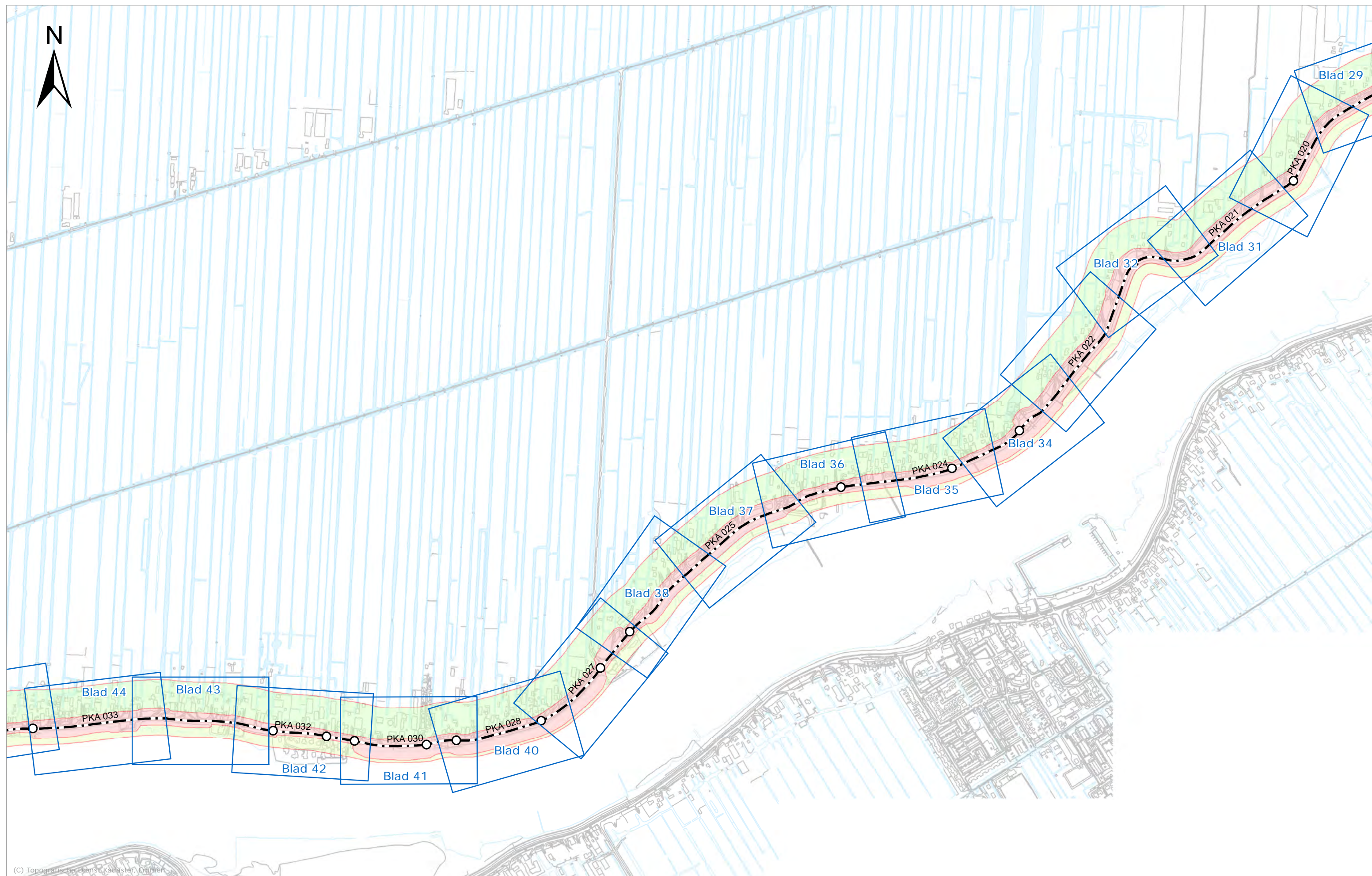


(C) Topografische Dienst Kadaster, Emmen







- Kaartbladen
- kernzone
- beschermingszone binnen
- beschermingszone buiten
- Einde dijkvak
- As kering

Schaal	1:10.000	Status	DEFINITIEF
Formaat	A3	Versie	2.1
Datum	30-03-2016	Get.	RB

Overzicht kaartbladen
Krimpenerwaard, Lek en Nieuwe Maas

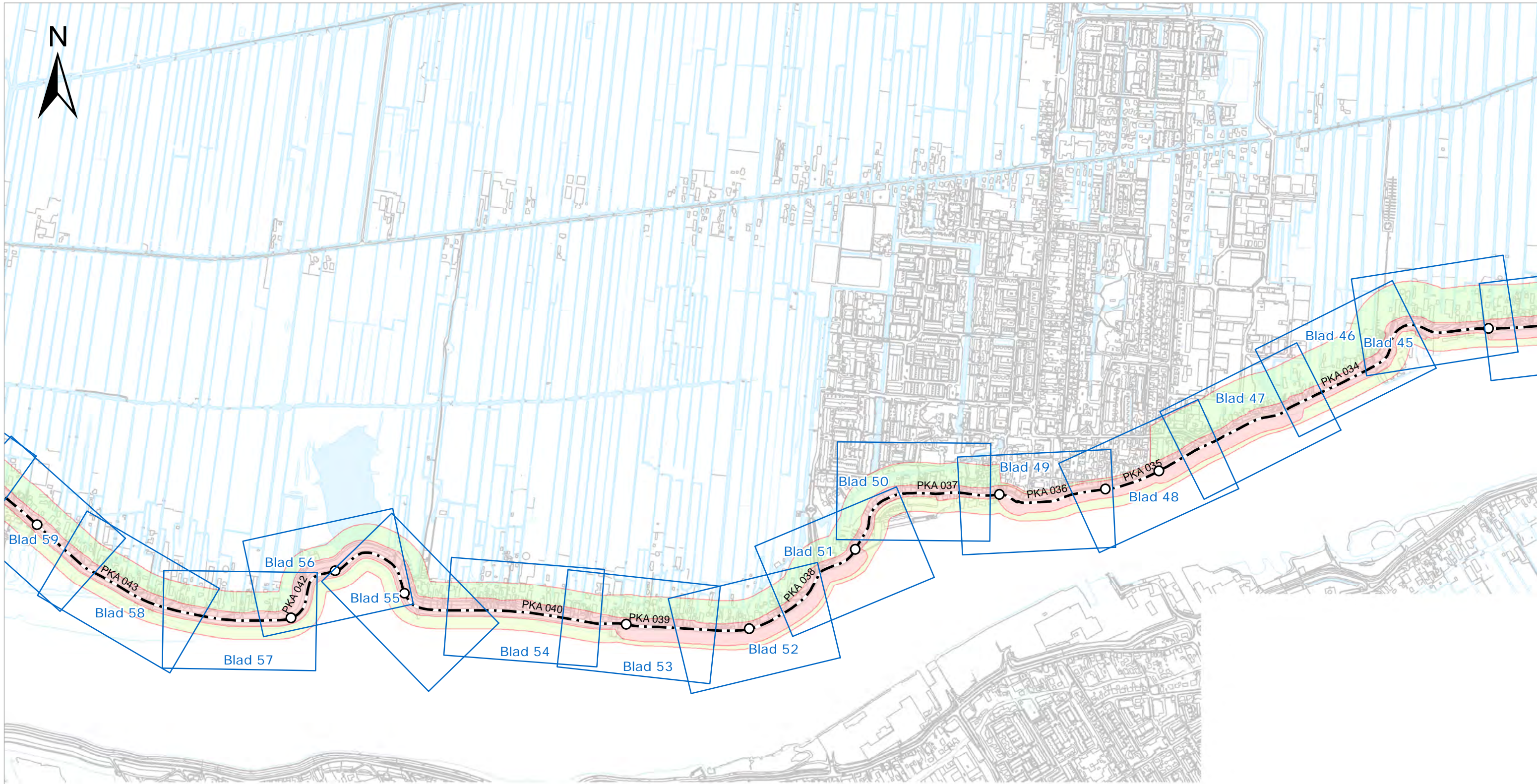


(C) Topografische Dienst Kadaster, Eindhoven







-  Kaartbladen
-  kernzone
-  Einde dijkvak
-  beschermingszone binnen
-  As kering
-  beschermingszone buiten

Schaal	1:10.000	Status	DEFINITIEF
Formaat	A3	Versie	2.1
Datum	30-03-2016	Get.	RB

Overzicht kaartbladen Krimpenerwaard, Lek en Nieuwe Maas

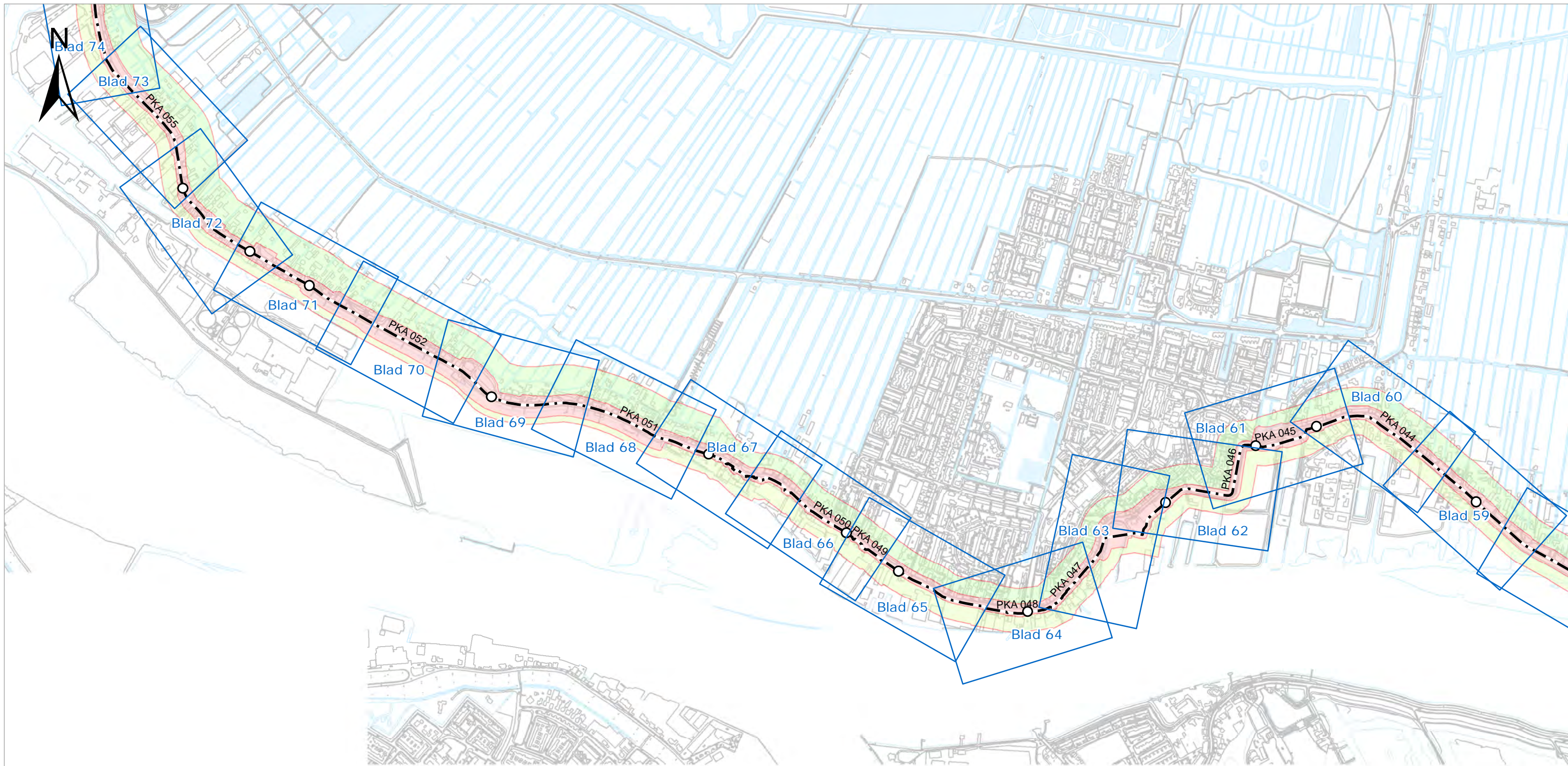


(C) Topografische Dienst Kadaster, Emmen







 Kaartbladen	 kernzone
 Einde dijkvak	 beschermingszone binnen
 As kering	 beschermingszone buiten

Schaal	1:10.000	Status	DEFINITIEF
Formaat	A3	Versie	2.1
Datum	30-03-2016	Get.	RB

Overzicht kaartbladen
Krimpenerwaard, Lek en Nieuwe Maas

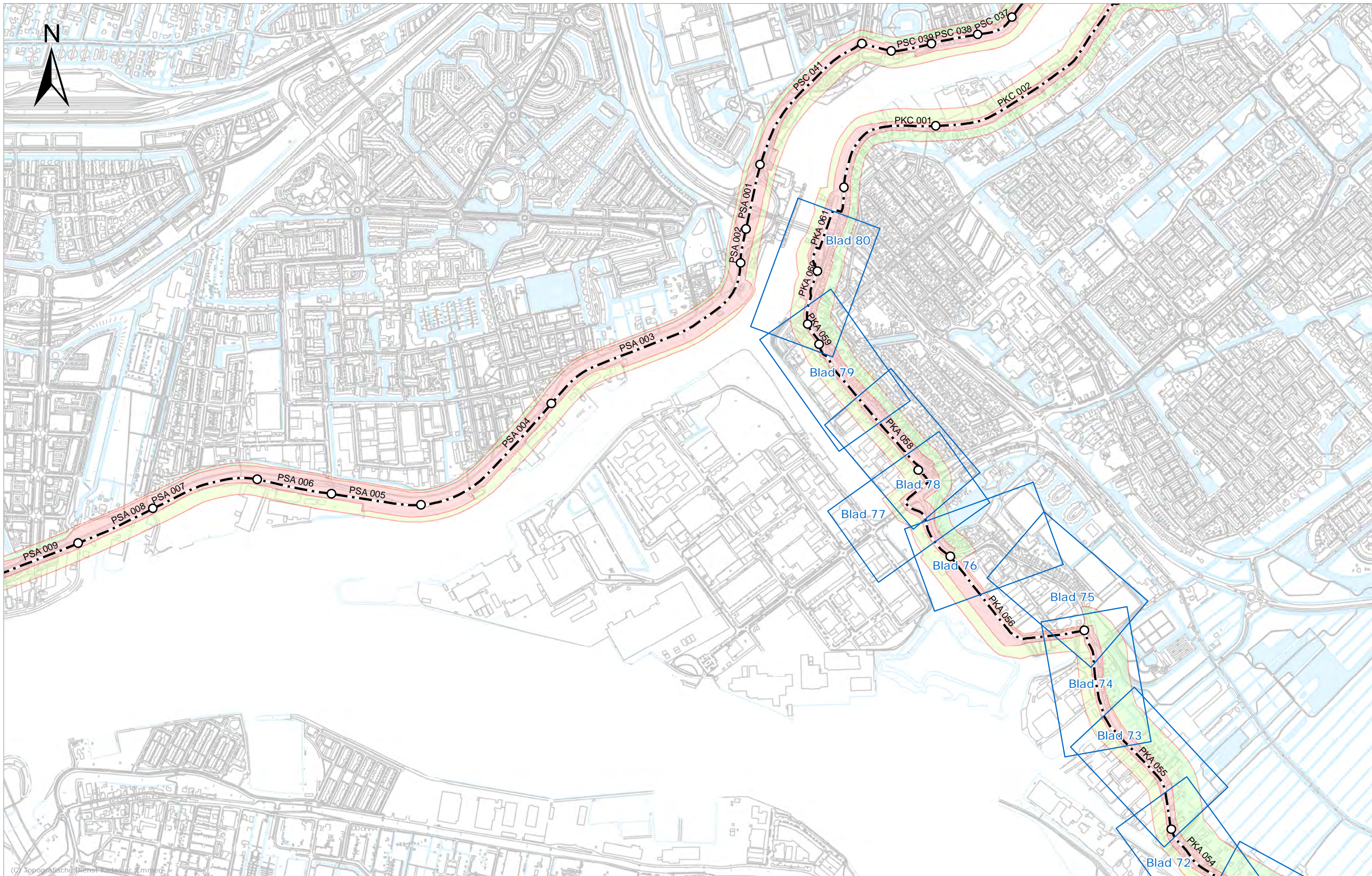


(C) Topografische Dienst Kadaster, Emmen







- | | | | |
|---|---------------|---|-------------------------|
|  | Kaartbladen |  | kernzone |
|  | Einde dijkvak |  | beschermingszone binnen |
|  | As kering |  | beschermingszone buiten |

Schaal	1:10.000	Status	DEFINITIEF
Formaat	A3	Versie	2.1
Datum	30-03-2016	Get.	RB

Overzicht kaartbladen
 Krimpenerwaard, Lek en Nieuwe Maas

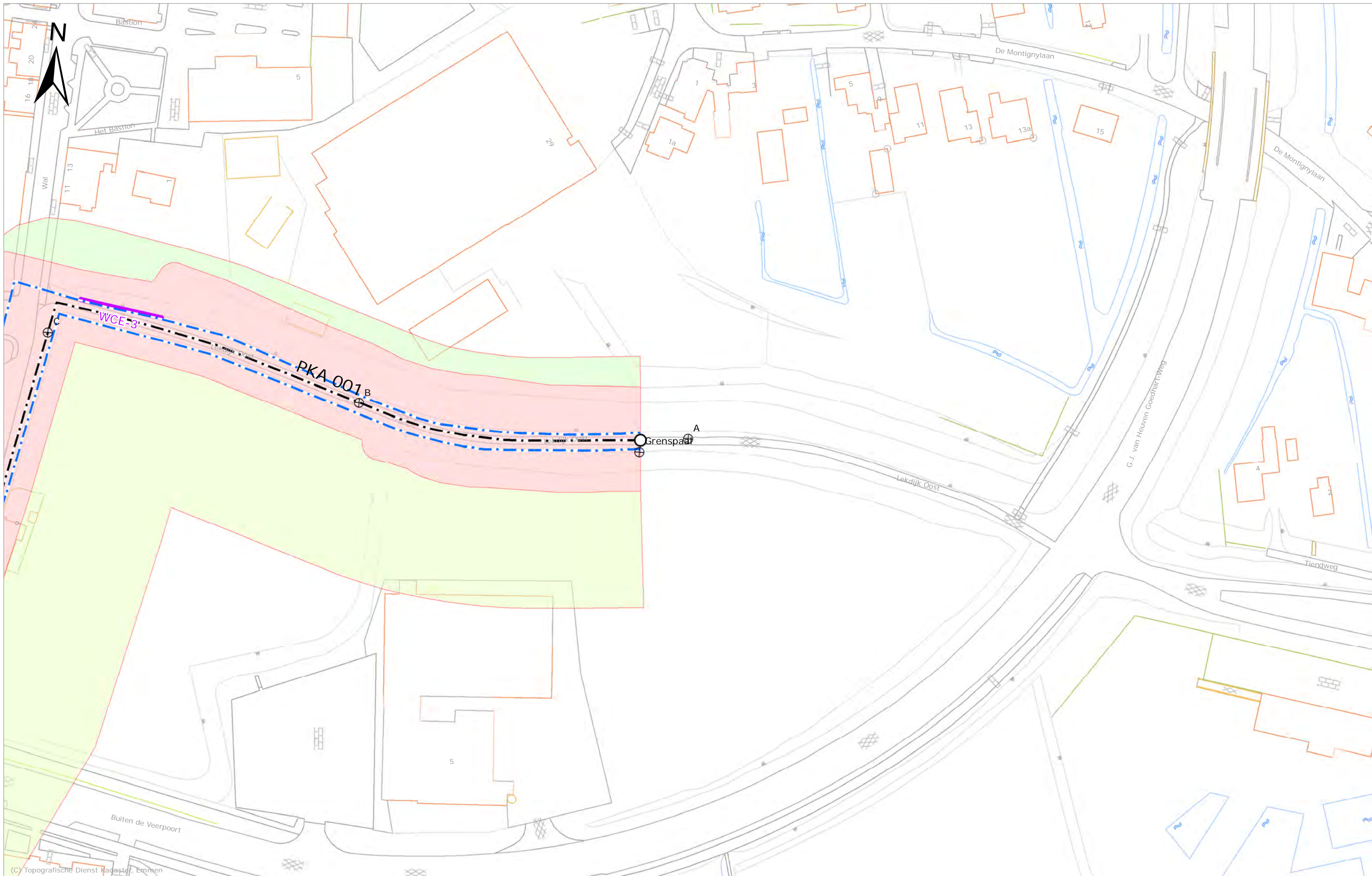


(C) Topografische Dienst Kadaster, Emmen










	Kaartbladen		kernzone
	Einde dijkvak		beschermingszone binnen
	As kering		beschermingszone buiten

Schaal	1:10.000	Status	DEFINITIEF
Formaat	A3	Versie	2.1
Datum	30-03-2016	Get.	RB

Overzicht kaartbladen
Krimpenerwaard, Lek en Nieuwe Maas

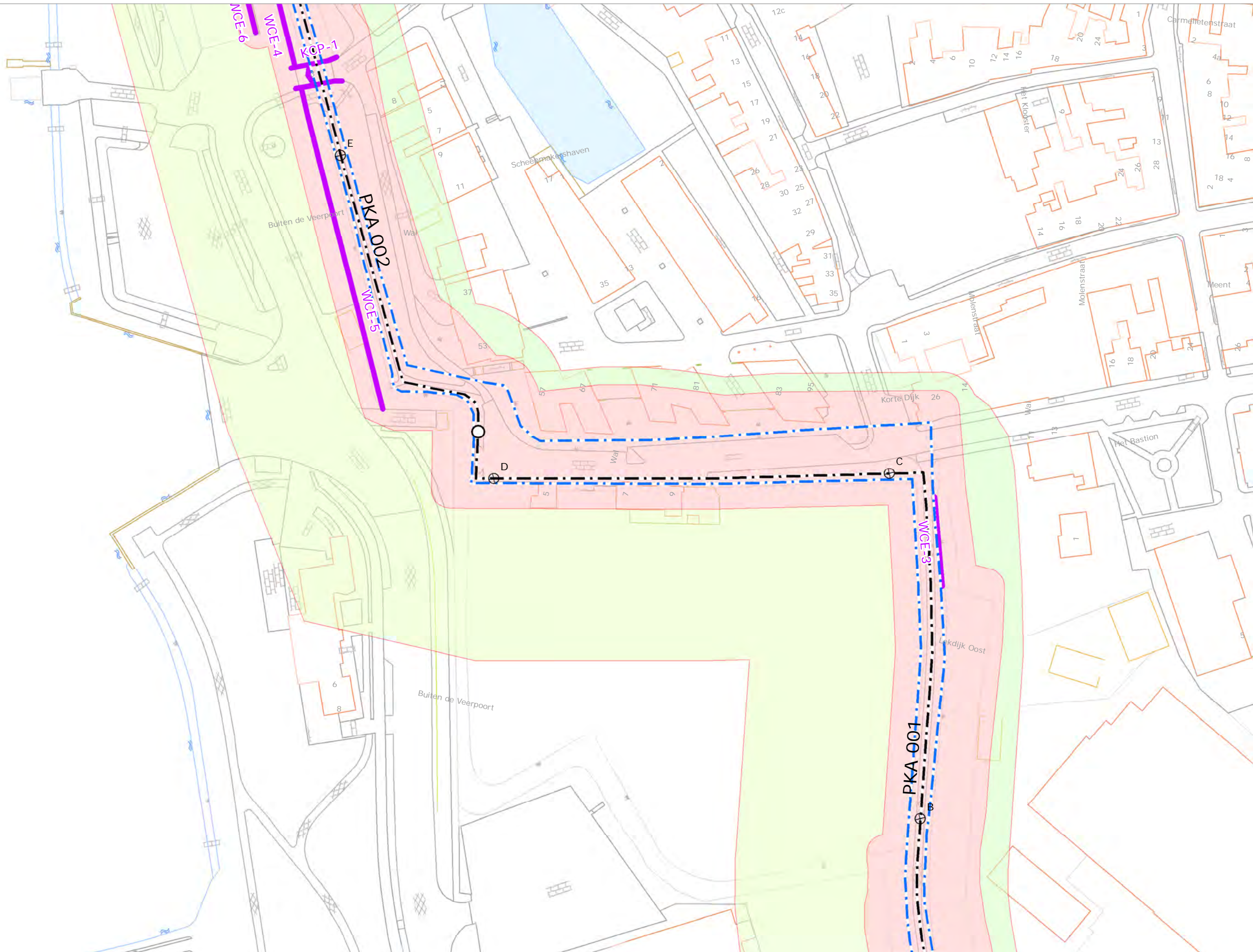


(C) Topografische Dienst Kadaster, Emmen

	Kruinlijn		Binnen-/buitenberm		Referentiepunt
	As waterkering		Kernzone		Begin-/einde dijkvak
	Waterkerende constructie		Bescheringszone binnen		
			Bescheringszone buiten		

Schaal	1:1.000	Status	DEFINITIEF
Formaat	A3	Versie	2.1
Datum	30-03-2016	Get.	RB

Legger van de primaire waterkeringen
 Krimpenerwaard, Lek en Nieuwe Maas



(C) Topografische Dienst Kadaster, Emmen

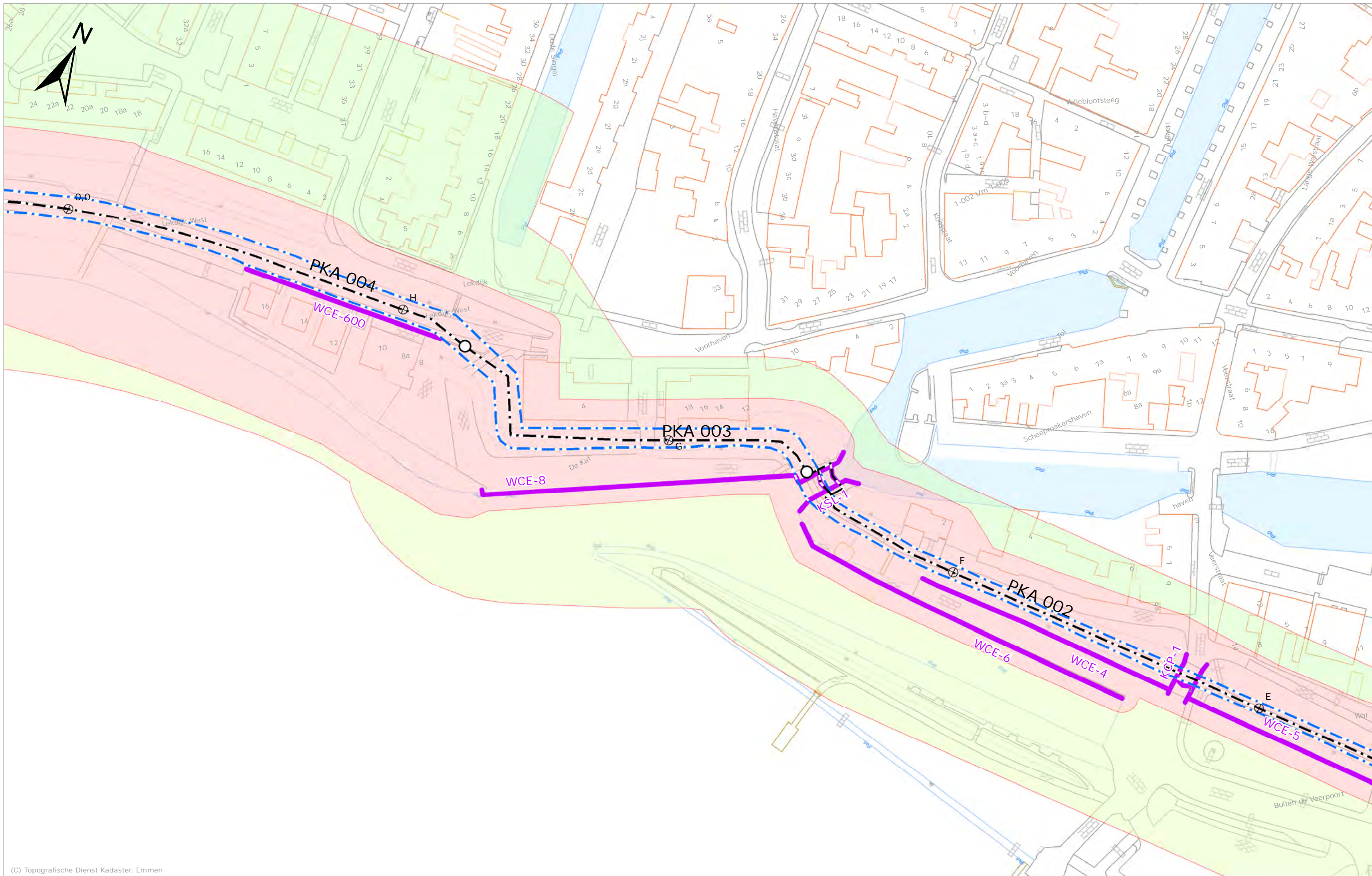


DROGE VOETEN EN SCHOON WATER
 Maasboulevard 123 - Postbus 4059 - 3006 AB Rotterdam
 T. 010 45 37 200 - F. 010 41 30 694 - www.hhsk.nl







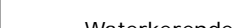


Kruinlijn	Binnen-/buitenberm	Referentiepunt
As waterkering	Kernzone	Begin-/einde dijkvak
Waterkerende constructie	Beschermingszone binnen	
	Beschermingszone buiten	

Schaal	1:1.000	Status	DEFINITIEF
Formaat	A3	Versie	2.1
Datum	30-03-2016	Get.	RB

Legger van de primaire waterkeringen
 Krimpenerwaard, Lek en Nieuwe Maas

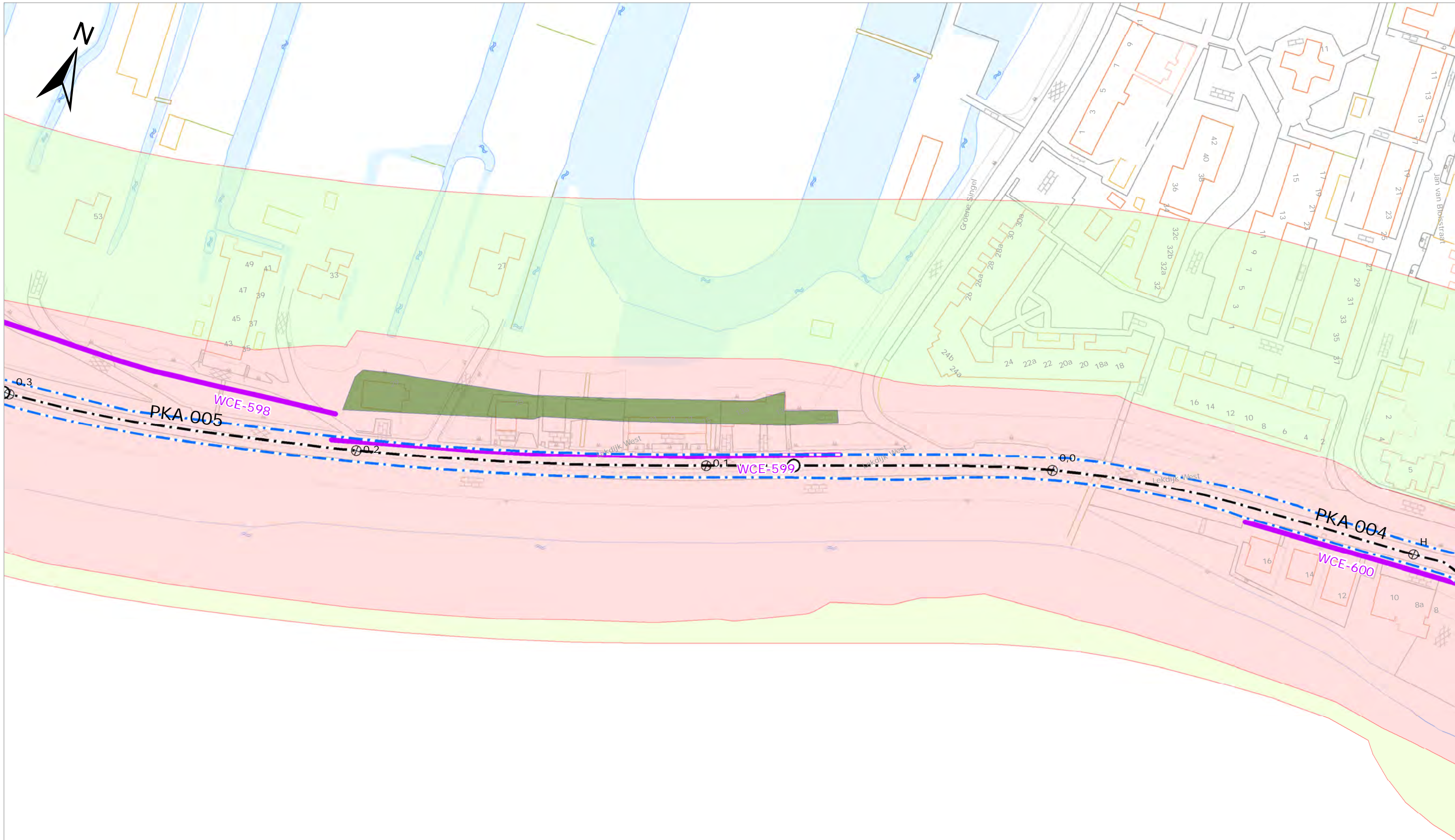


(C) Topografische Dienst Kadaster, Emmen

	Kruinlijn		Binnen-/buitenberm		Referentiepunt
	As waterkering		Kernzone		Begin-/einde dijkvak
	Waterkerende constructie		Beschermingszone binnen		
			Beschermingszone buiten		

Schaal	1:1.000	Status	DEFINITIEF
Formaat	A3	Versie	2.1
Datum	30-03-2016	Get.	RB

Legger van de primaire waterkeringen
 Krimpenerwaard, Lek en Nieuwe Maas

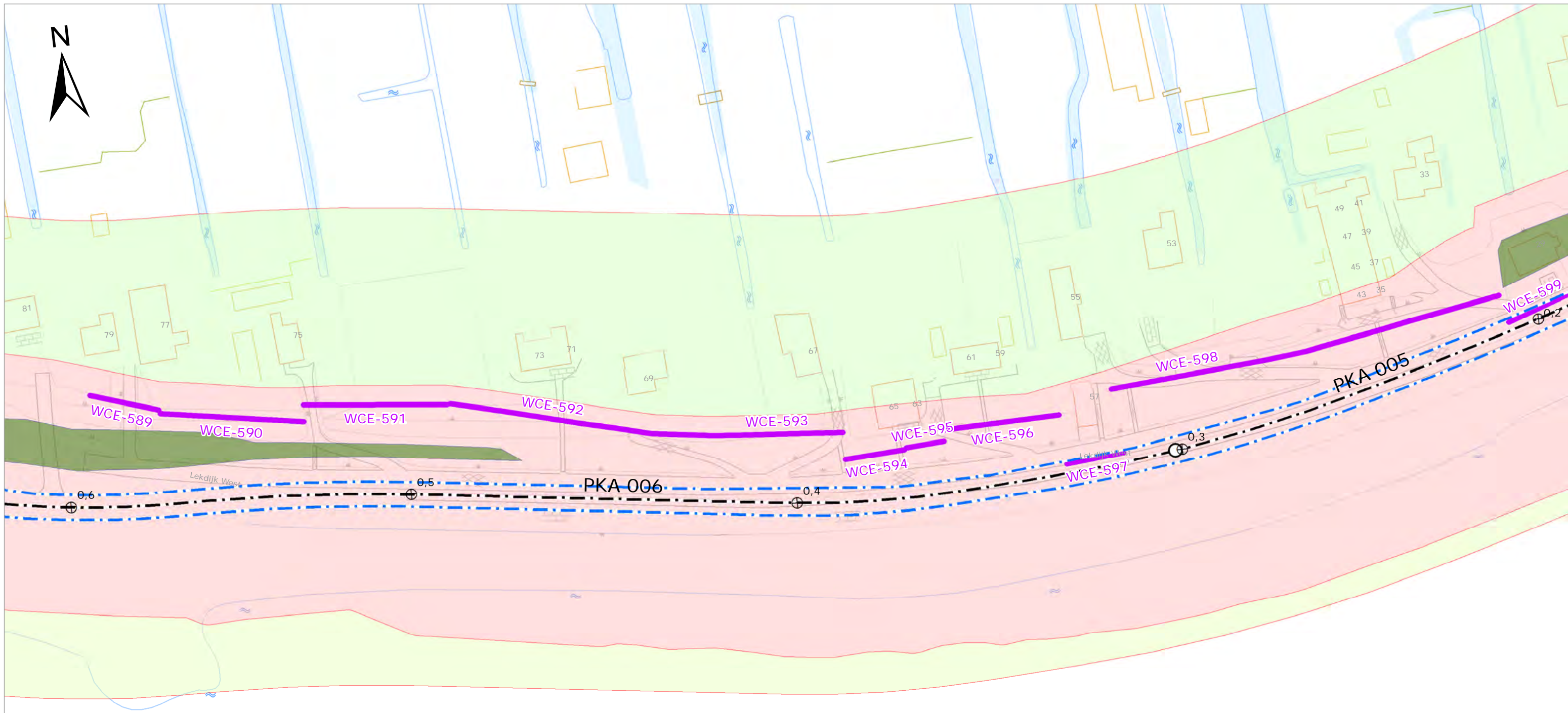


(C) Topografische Dienst Kadaster, Emmen

 Kruinlijn	 Binnen-/buitenberm	 Referentiepunt
 As waterkering	 Kernzone	 Begin-/einde dijkvak
 Waterkerende constructie	 Bescheringszone binnen	
	 Bescheringszone buiten	

Schaal	1:1.000	Status	DEFINITIEF
Formaat	A3	Versie	2.1
Datum	30-03-2016	Get.	RB

Legger van de primaire waterkeringen
 Krimpenerwaard, Lek en Nieuwe Maas



(C) Topografische Dienst Kadaster, Emmen



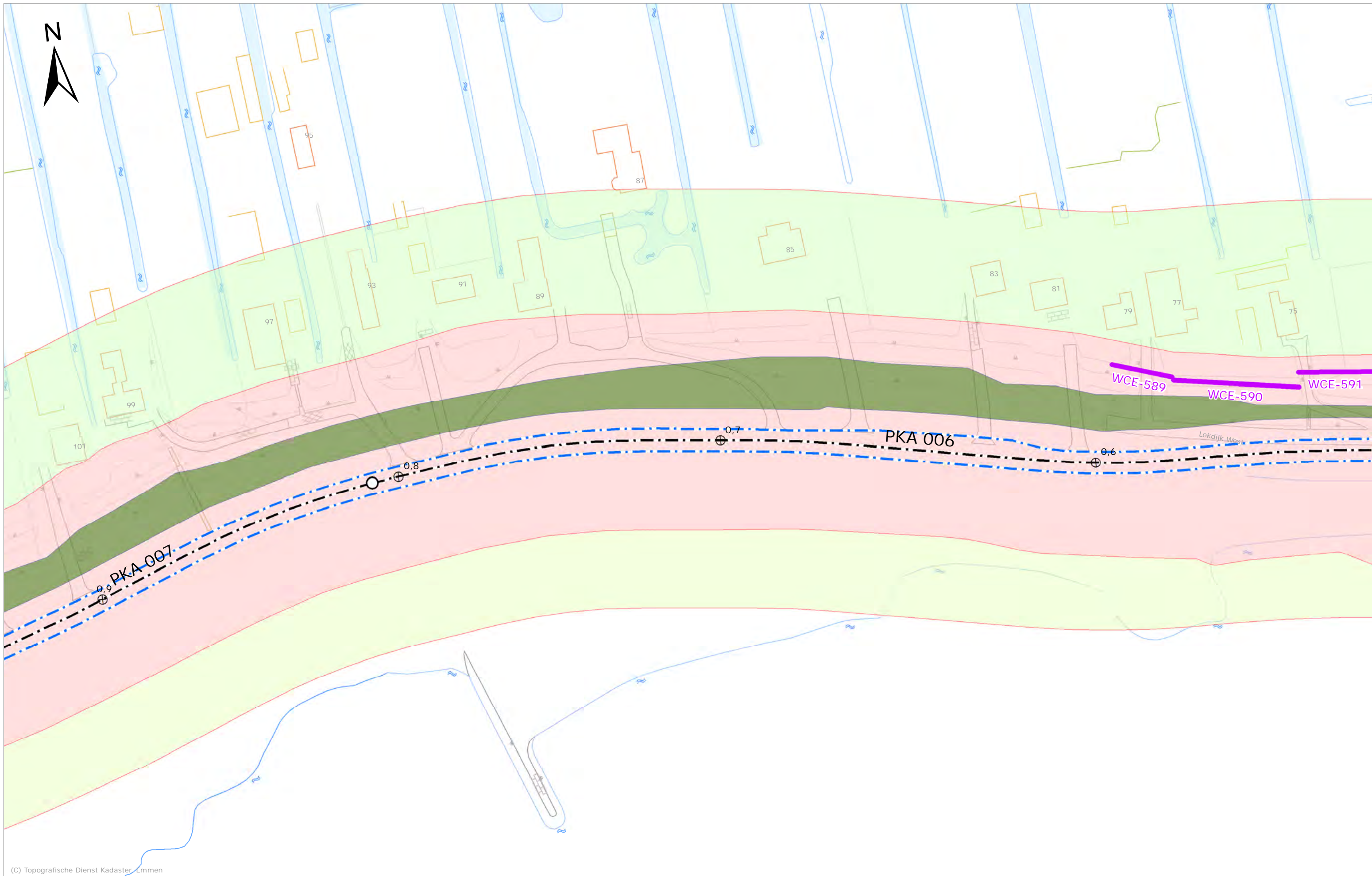
DROGE VOETEN EN SCHOON WATER
 Maasboulevard 123 - Postbus 4059 - 3006 AB Rotterdam
 T. 010 45 37 200 - F. 010 41 30 694 - www.hhsk.nl

Kruijlijn	Binnen-/buitenberm	Referentiepunt
As waterkering	Kernzone	Begin-/einde dijkvak
Waterkerende constructie	Beschermingszone binnen	
	Beschermingszone buiten	

Schaal	1:1.000	Status	DEFINITIEF
Formaat	A3	Versie	2.1
Datum	30-03-2016	Get.	RB

Legger van de primaire waterkeringen
 Krimpenerwaard, Lek en Nieuwe Maas

Kaart
5
 van 80

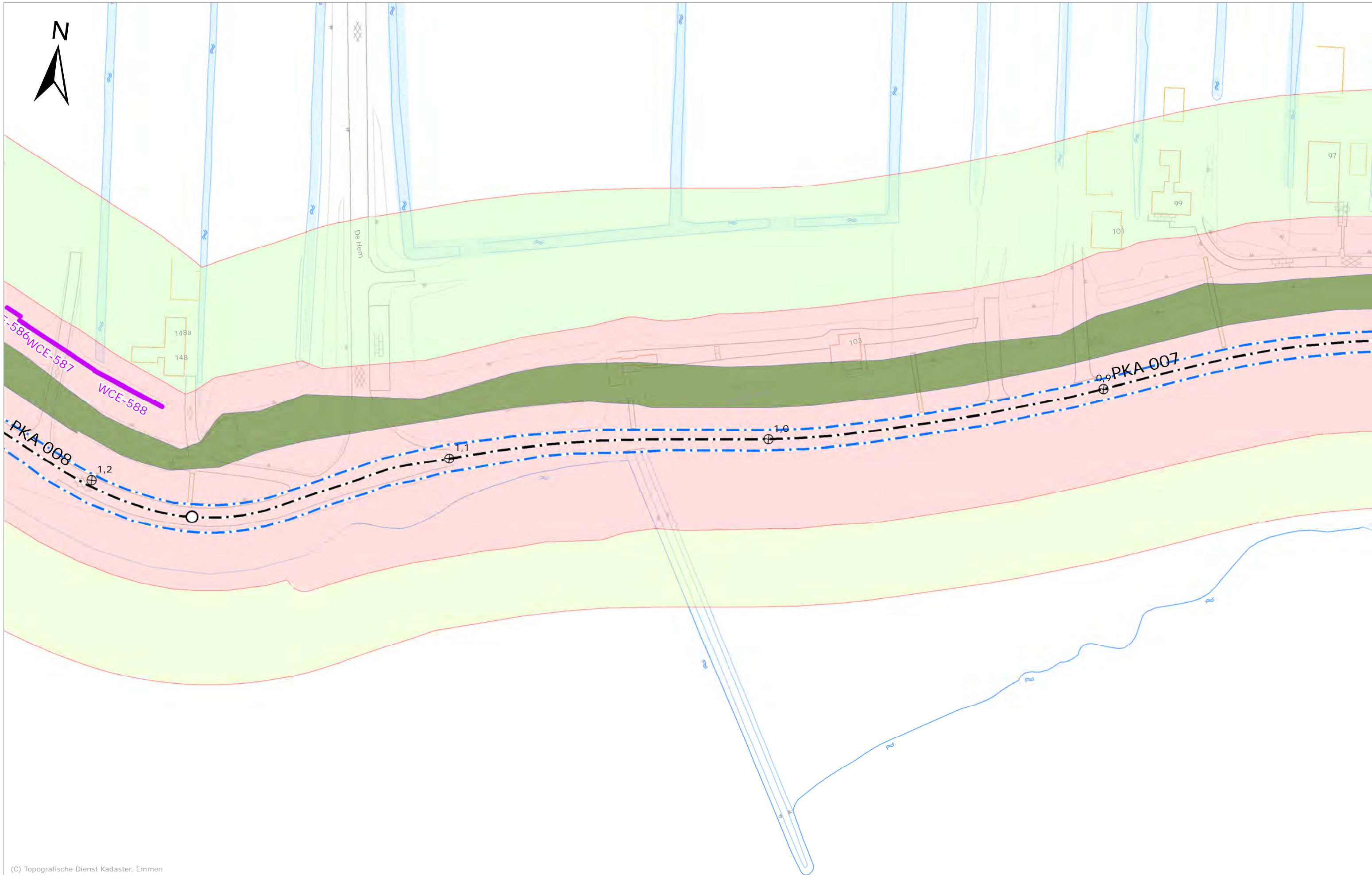


(C) Topografische Dienst Kadaster, Emmen

 Kruinlijn	 Binnen-/buitenberm	 Referentiepunt
 As waterkering	 Kernzone	 Begin-/einde dijkvak
 Waterkerende constructie	 Beschermingszone binnen	
	 Beschermingszone buiten	

Schaal	1:1.000	Status	DEFINITIEF
Formaat	A3	Versie	2.1
Datum	30-03-2016	Get.	RB

Legger van de primaire waterkeringen
 Krimpenerwaard, Lek en Nieuwe Maas

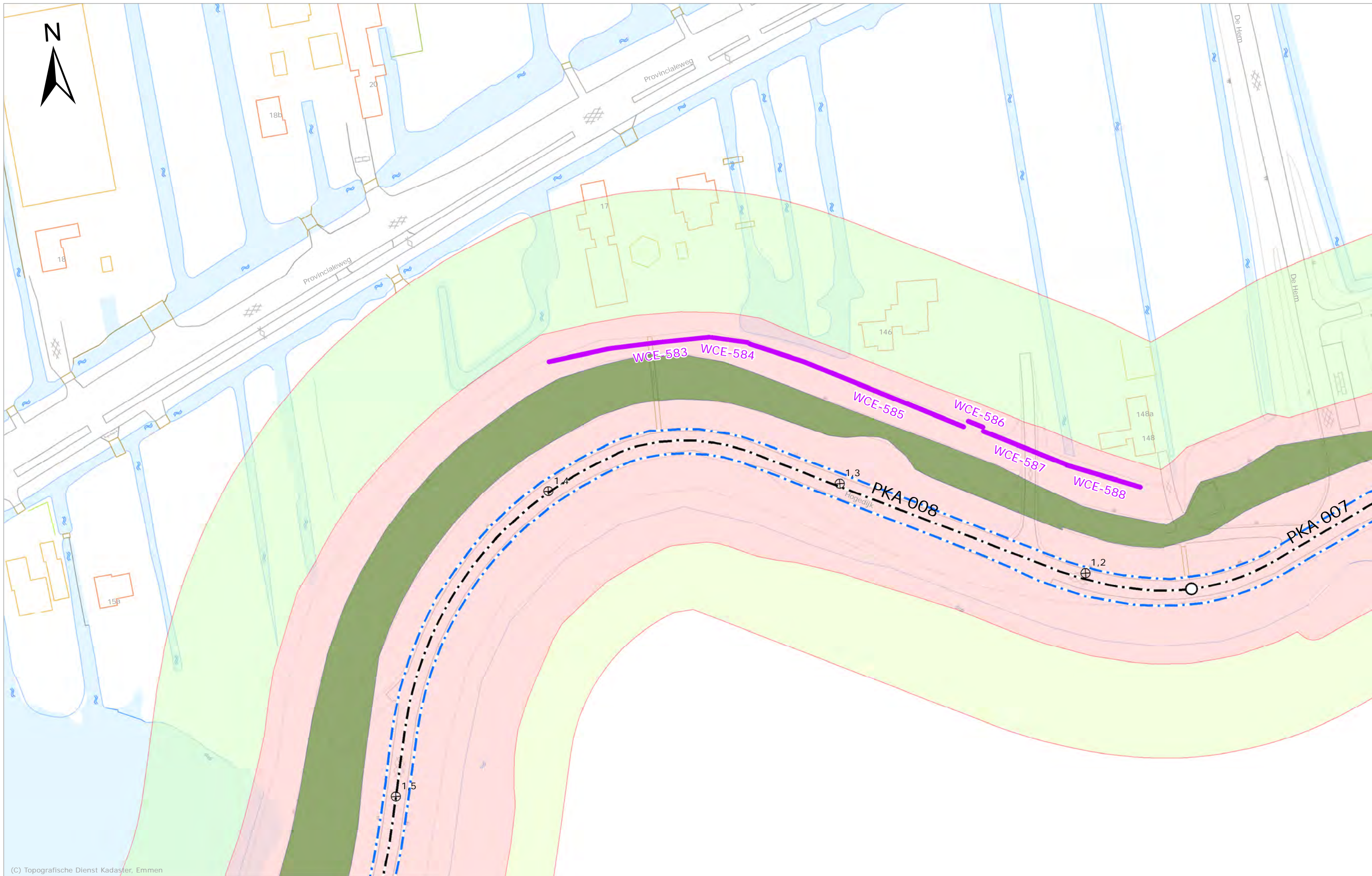


(C) Topografische Dienst Kadaster, Emmen

 Kruinlijn	 Binnen-/buitenberm	 Referentiepunt
 As waterkering	 Kernzone	 Begin-/einde dijkvak
 Waterkerende constructie	 Beschermingszone binnen	
	 Beschermingszone buiten	

Schaal	1:1.000	Status	DEFINITIEF
Formaat	A3	Versie	2.1
Datum	30-03-2016	Get.	RB

Legger van de primaire waterkeringen
 Krimpenerwaard, Lek en Nieuwe Maas

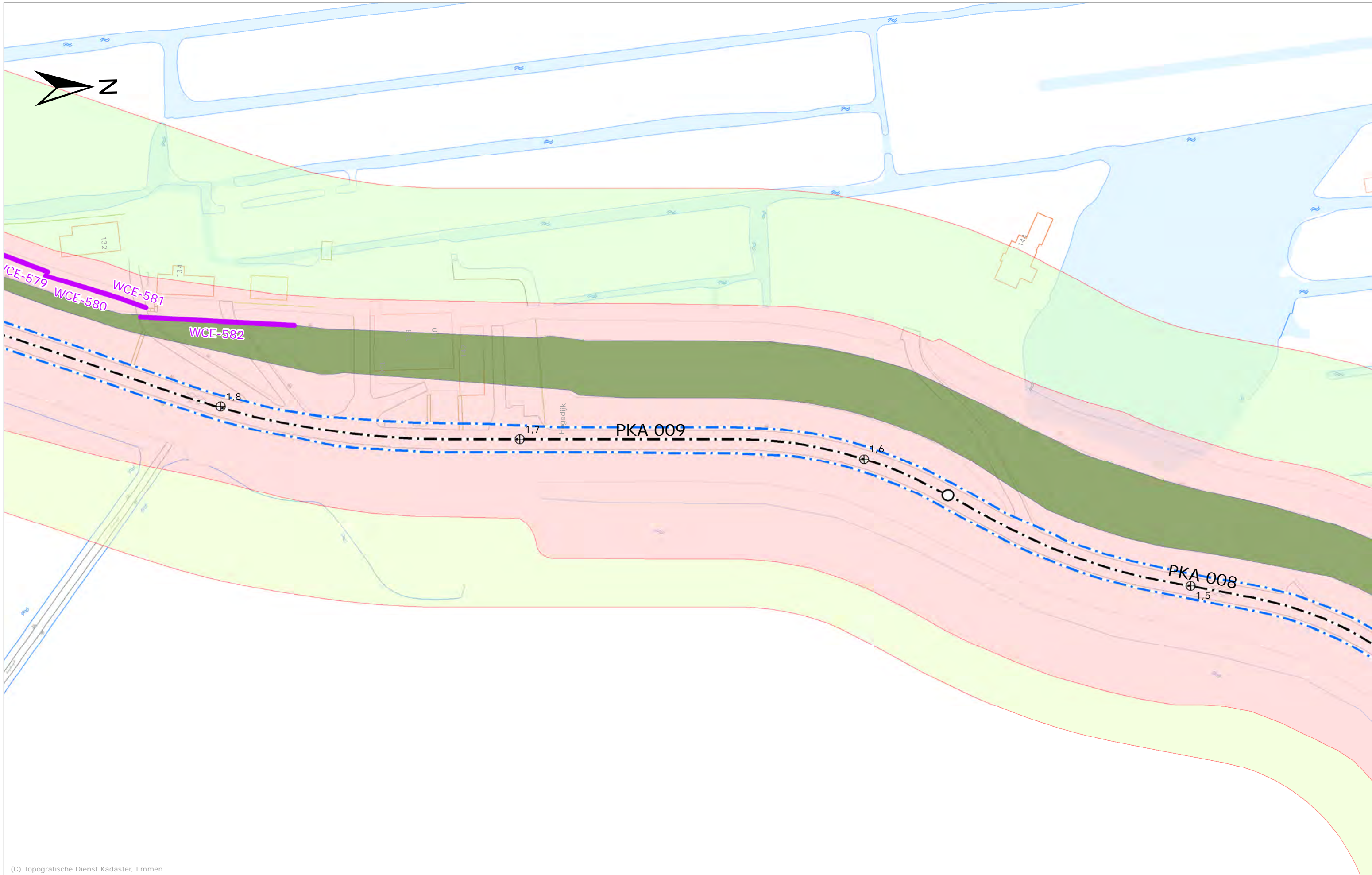


(C) Topografische Dienst Kadaster, Emmen

 Kruinlijn	 Binnen-/buitenberm	 Referentiepunt
 As waterkering	 Kernzone	 Begin-/einde dijkvak
 Waterkerende constructie	 Bescheringszone binnen	
	 Bescheringszone buiten	

Schaal	1:1.000	Status	DEFINITIEF
Formaat	A3	Versie	2.1
Datum	30-03-2016	Get.	RB

Legger van de primaire waterkeringen
 Krimpenerwaard, Lek en Nieuwe Maas



(C) Topografische Dienst Kadaster, Emmen



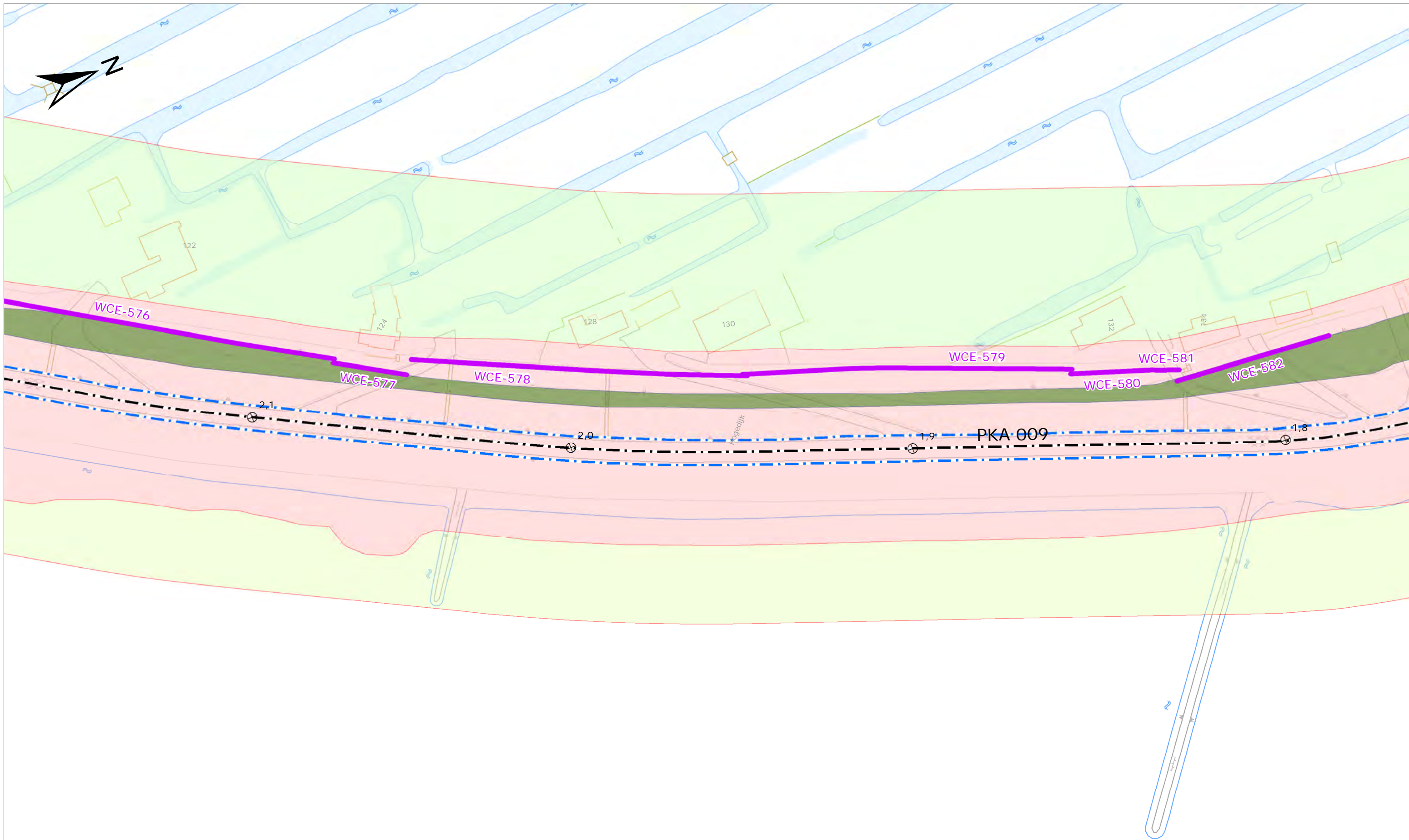
DROGE VOETEN EN SCHOON WATER
 Maasboulevard 123 - Postbus 4059 - 3006 AB Rotterdam
 T. 010 45 37 200 - F. 010 41 30 694 - www.hhsk.nl

Kruinlijn	Binnen-/buitenberm	Referentiepunt
As waterkering	Kernzone	Begin-/einde dijkvak
Waterkerende constructie	Bescheringszone binnen	
	Bescheringszone buiten	

Schaal	1:1.000	Status	DEFINITIEF
Formaat	A3	Versie	2.1
Datum	30-03-2016	Get.	RB

Legger van de primaire waterkeringen
 Krimpenerwaard, Lek en Nieuwe Maas

Kaart
9
 van 80



(C) Topografische Dienst Kadaster, Emmen



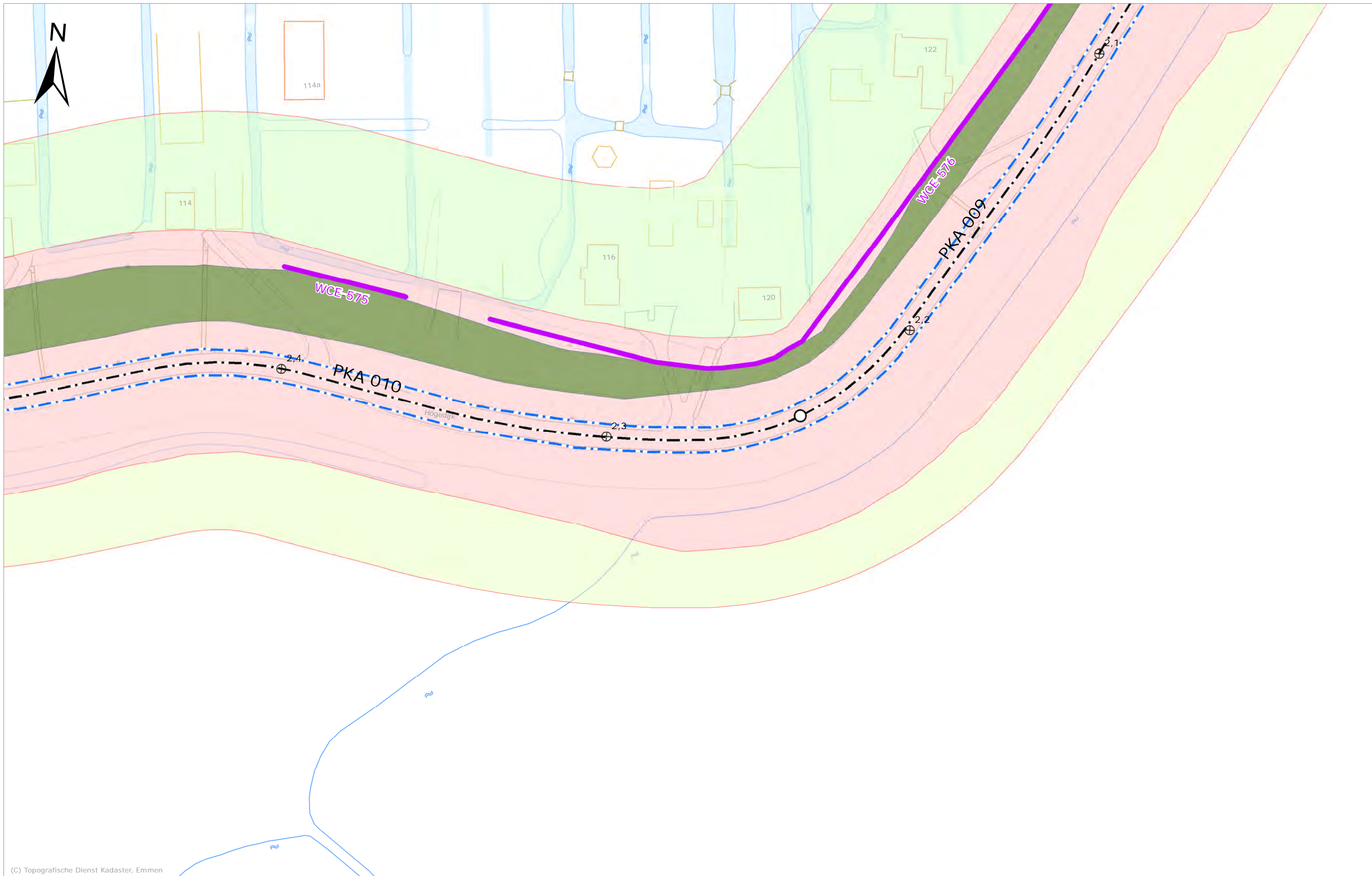
DROGE VOETEN EN SCHOON WATER
 Maasboulevard 123 - Postbus 4059 - 3006 AB Rotterdam
 T. 010 45 37 200 - F. 010 41 30 694 - www.hhsk.nl

Kruinlijn	Binnen-/buitenberm	Referentiepunt
As waterkering	Kernzone	Begin-/einde dijkvak
Waterkerende constructie	Bescheringszone binnen	
	Bescheringszone buiten	

Schaal	1:1.000	Status	DEFINITIEF
Formaat	A3	Versie	2.1
Datum	30-03-2016	Get.	RB

Legger van de primaire waterkeringen
 Krimpenerwaard, Lek en Nieuwe Maas

Kaart
10
 van 80

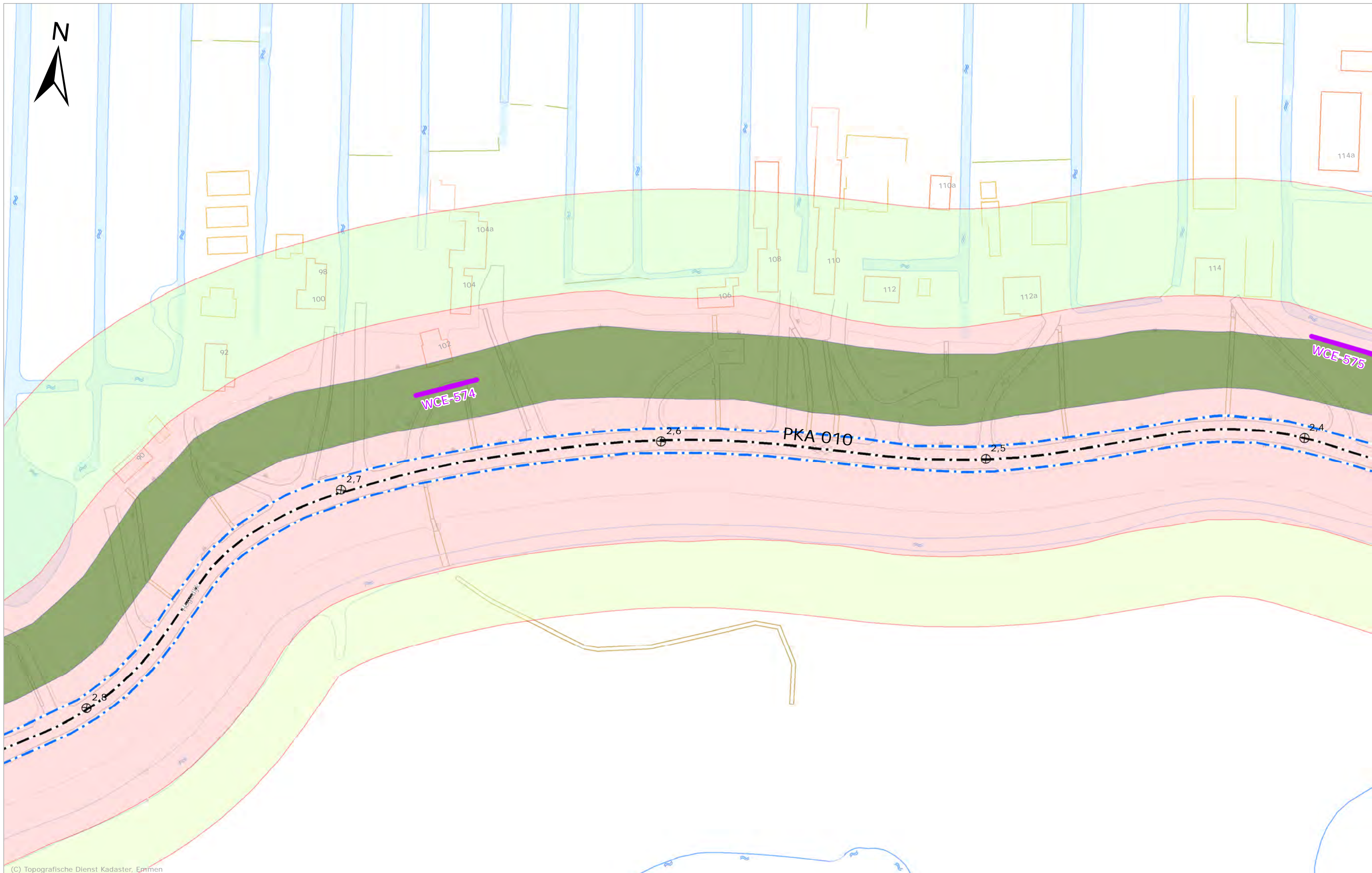


(C) Topografische Dienst Kadaster, Emmen

 Kruinlijn	 Binnen-/buitenberm	 Referentiepunt
 As waterkering	 Kernzone	 Begin-/einde dijkvak
 Waterkerende constructie	 Bescheringszone binnen	
	 Bescheringszone buiten	

Schaal	1:1.000	Status	DEFINITIEF
Formaat	A3	Versie	2.1
Datum	30-03-2016	Get.	RB

Legger van de primaire waterkeringen
 Krimpenerwaard, Lek en Nieuwe Maas



(C) Topografische Dienst Kadaster, Emmen



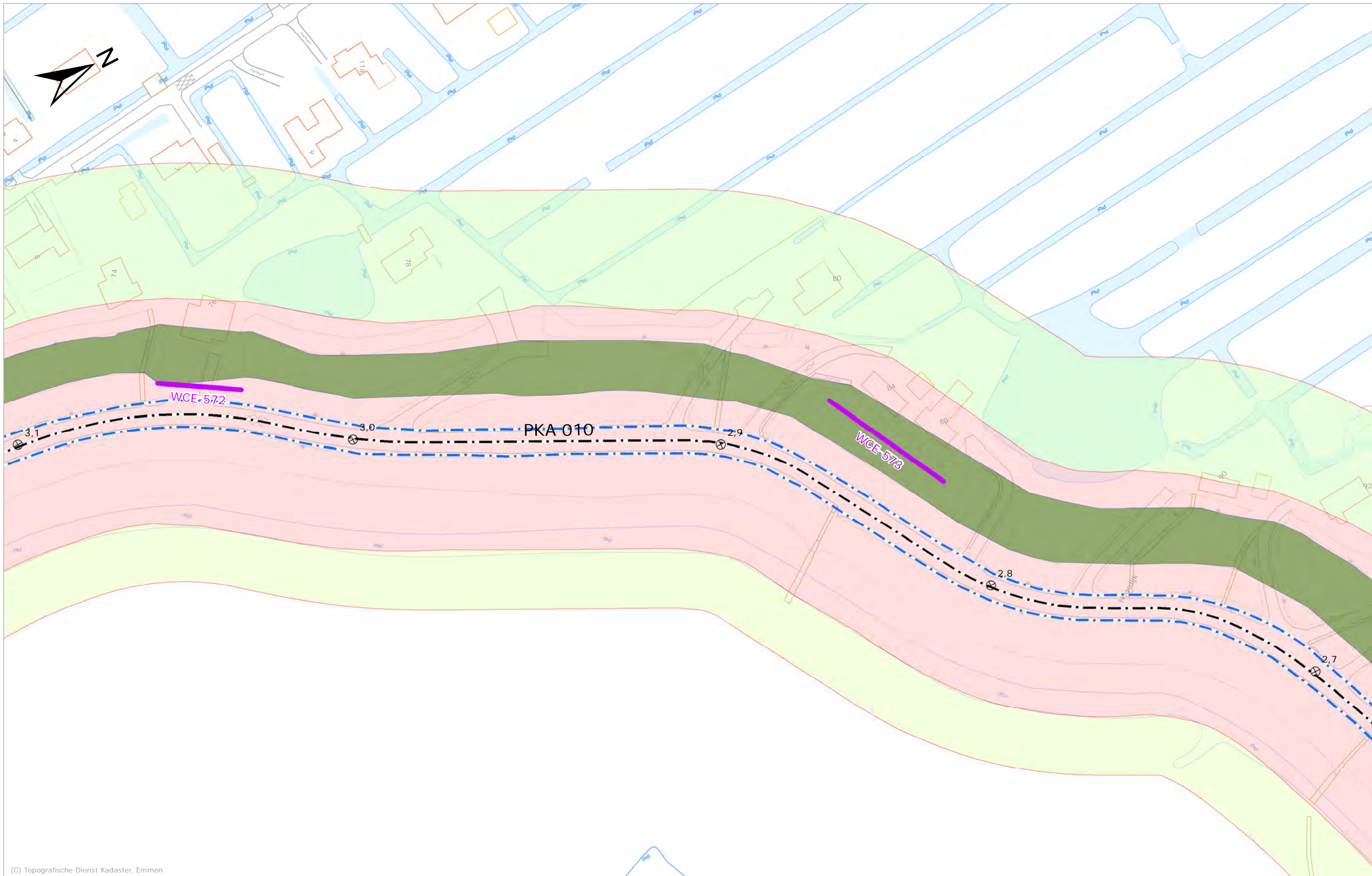
DROGE VOETEN EN SCHOON WATER
Maasboulevard 123 - Postbus 4059 - 3006 AB Rotterdam
T. 010 45 37 200 - F. 010 41 30 694 - www.hhsk.nl

Kruinlijn	Binnen-/buitenberm	Referentiepunt
As waterkering	Kernzone	Begin-/einde dijkvak
Waterkerende constructie	Bescheringszone binnen	
	Bescheringszone buiten	

Schaal	1:1.000	Status	DEFINITIEF
Formaat	A3	Versie	2.1
Datum	30-03-2016	Get.	RB

Legger van de primaire waterkeringen
Krimpenerwaard, Lek en Nieuwe Maas

Kaart
12
van 80

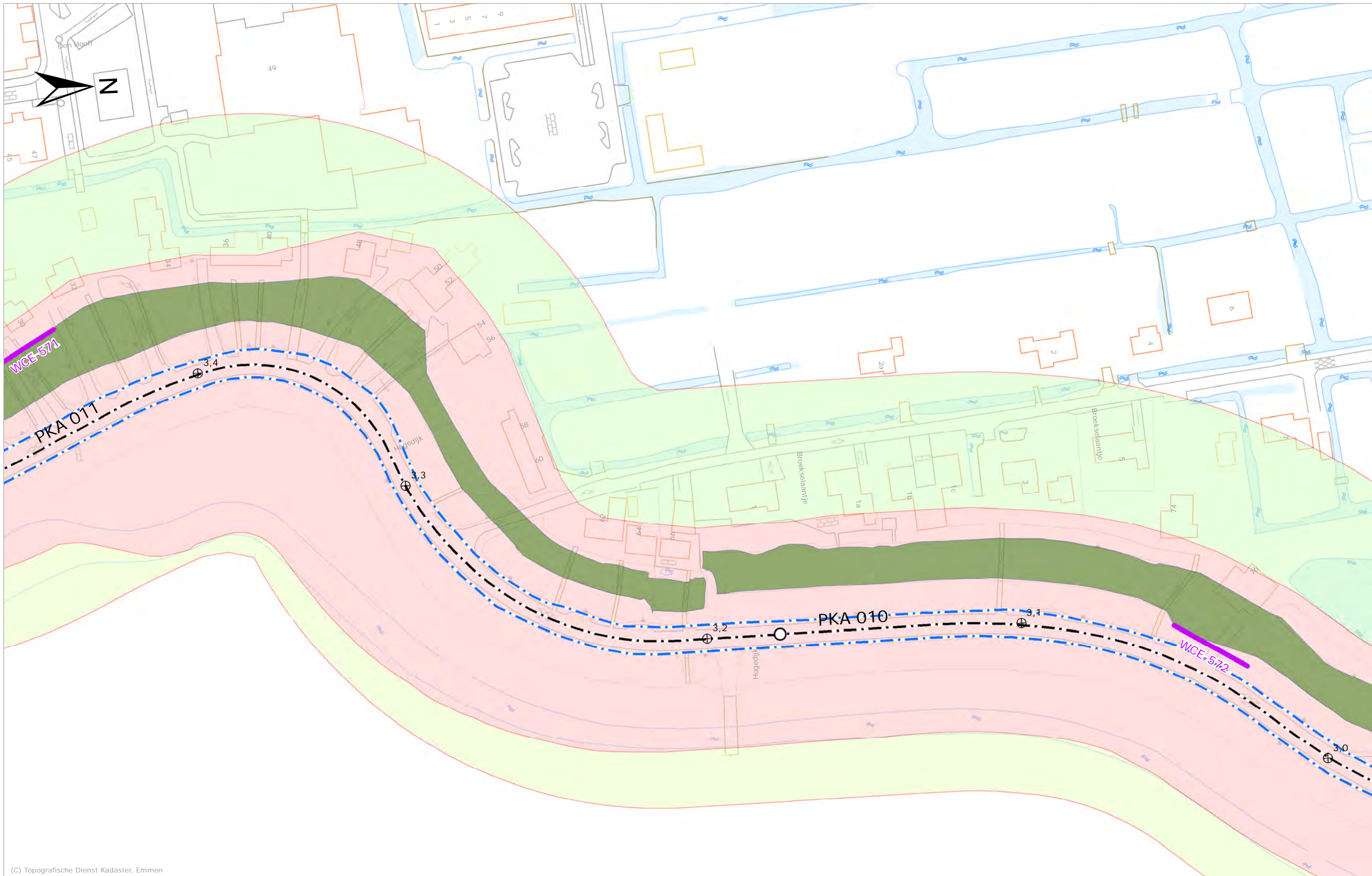


(C) Topografische Dienst Kadaster, Emmen

 Kruinlijn	 Binnen-/buitenberm	 Referentiepunt
 As waterkering	 Kernzone	 Begin-/einde dijkvak
 Waterkerende constructie	 Beschermszone binnen	
	 Beschermszone buiten	

Schaal	1:1.000	Status	DEFINITIEF
Formaat	A3	Versie	2.1
Datum	30-03-2016	Get.	RB

Legger van de primaire waterkeringen
 Krimpenerwaard, Lek en Nieuwe Maas

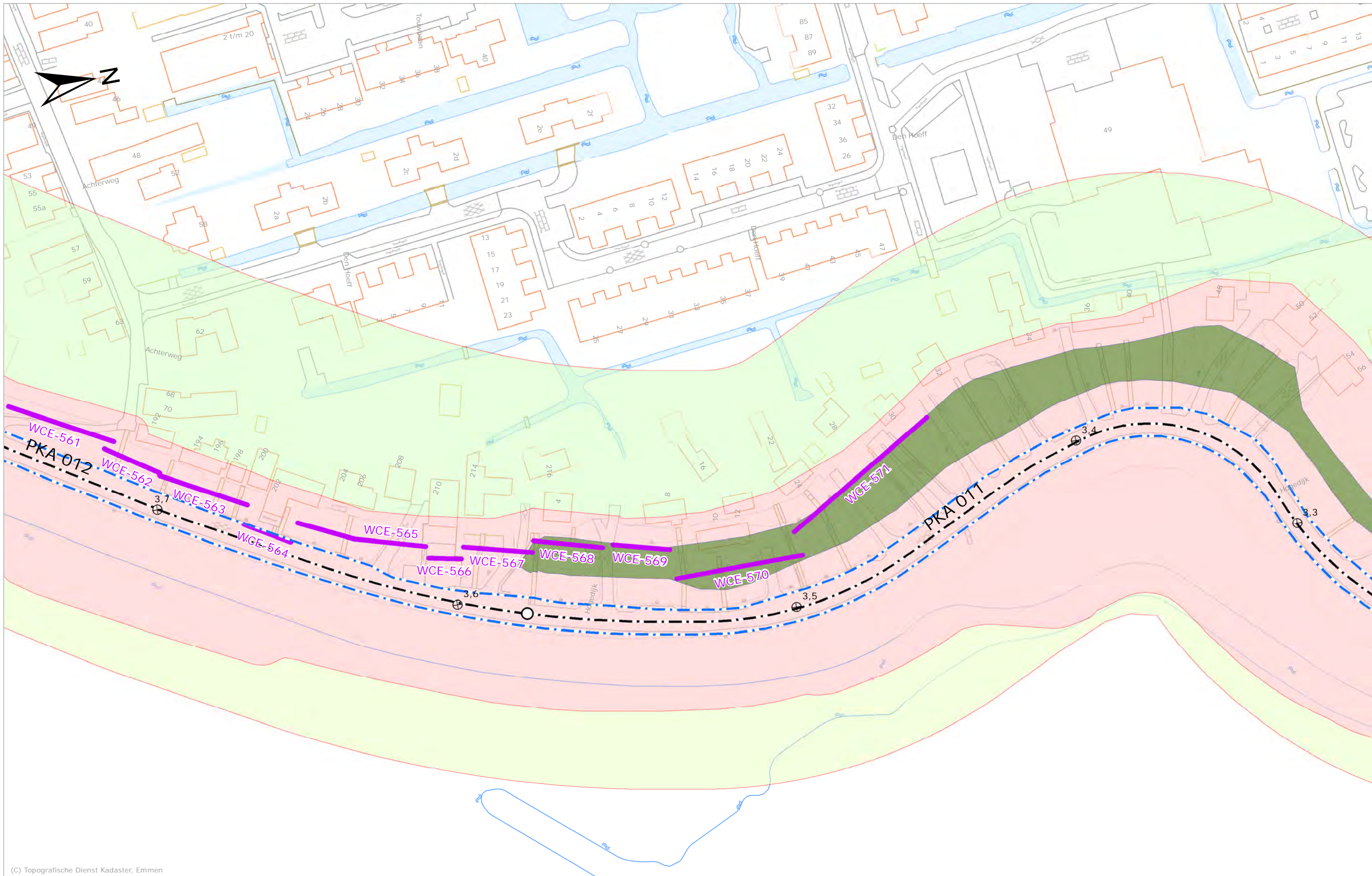


(C) Topografische Dienst Kadaster, Emmen

 Kruinlijn	 Binnen-/buitenberm	 Referentiepunt
 As waterkering	 Kernzone	 Begin-/einde dijkvak
 Waterkerende constructie	 Beschermingszone binnen	
	 Beschermingszone buiten	

Schaal	1:1.000	Status	DEFINITIEF
Formaat	A3	Versie	2.1
Datum	30-03-2016	Get.	RB

Legger van de primaire waterkeringen
 Krimpenerwaard, Lek en Nieuwe Maas



(C) Topografische Dienst Kadaster, Emmen



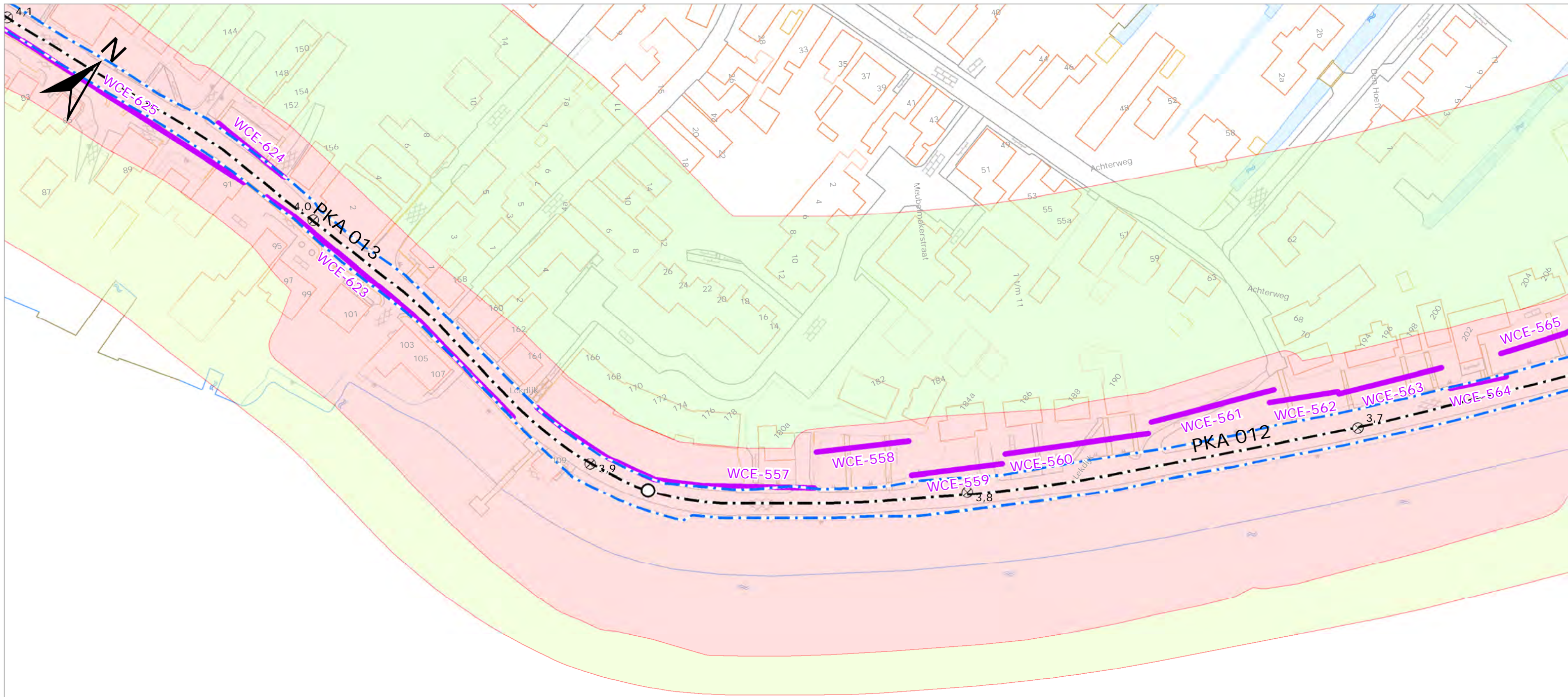
DROGE VOETEN EN SCHOON WATER
 Maasboulevard 123 - Postbus 4059 - 3006 AB Rotterdam
 T. 010 45 37 200 - F. 010 41 30 694 - www.hhsk.nl

Kruinlijn	Binnen-/buitenberm	Referentiepunt
As waterkering	Kernzone	Begin-/einde dijkvak
Waterkerende constructie	Bescheringszone binnen	
	Bescheringszone buiten	

Schaal	1:1.000	Status	DEFINITIEF
Formaat	A3	Versie	2.1
Datum	30-03-2016	Get.	RB

Legger van de primaire waterkeringen
 Krimpenerwaard, Lek en Nieuwe Maas

Kaart
15
 van 80



(C) Topografische Dienst Kadaster, Emmen

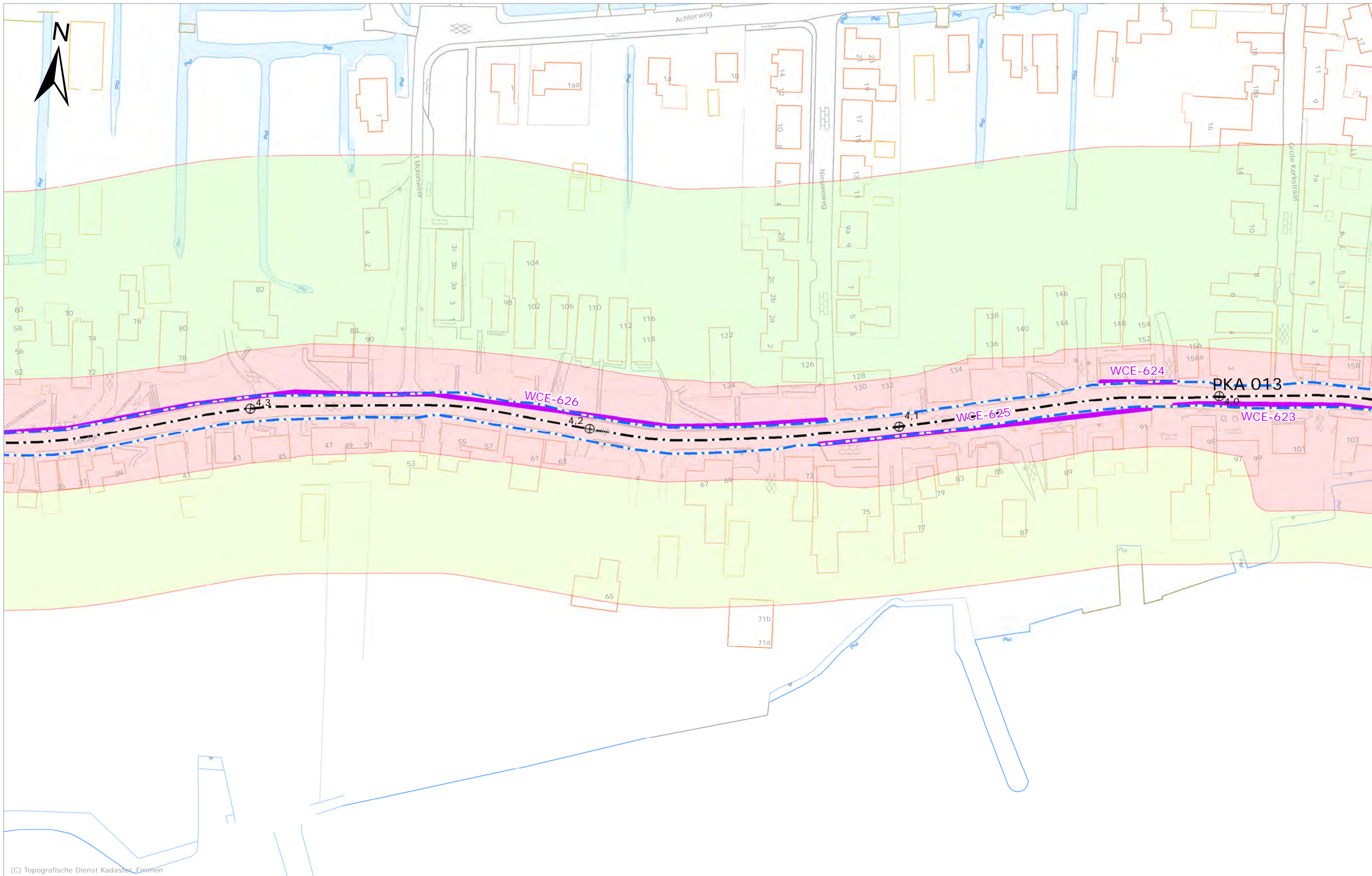


DROGE VOETEN EN SCHOON WATER
 Maasboulevard 123 - Postbus 4059 - 3006 AB Rotterdam
 T. 010 45 37 200 - F. 010 41 30 694 - www.hhsk.nl










Kruijlijn	Binnen-/buitenberm	Referentiepunt
As waterkering	Kernzone	Begin-/einde dijkvak
Waterkerende constructie	Beschermingszone binnen	
	Beschermingszone buiten	

Schaal	1:1.000	Status	DEFINITIEF
Formaat	A3	Versie	2.1
Datum	30-03-2016	Get.	RB

Legger van de primaire waterkeringen
 Krimpenerwaard, Lek en Nieuwe Maas

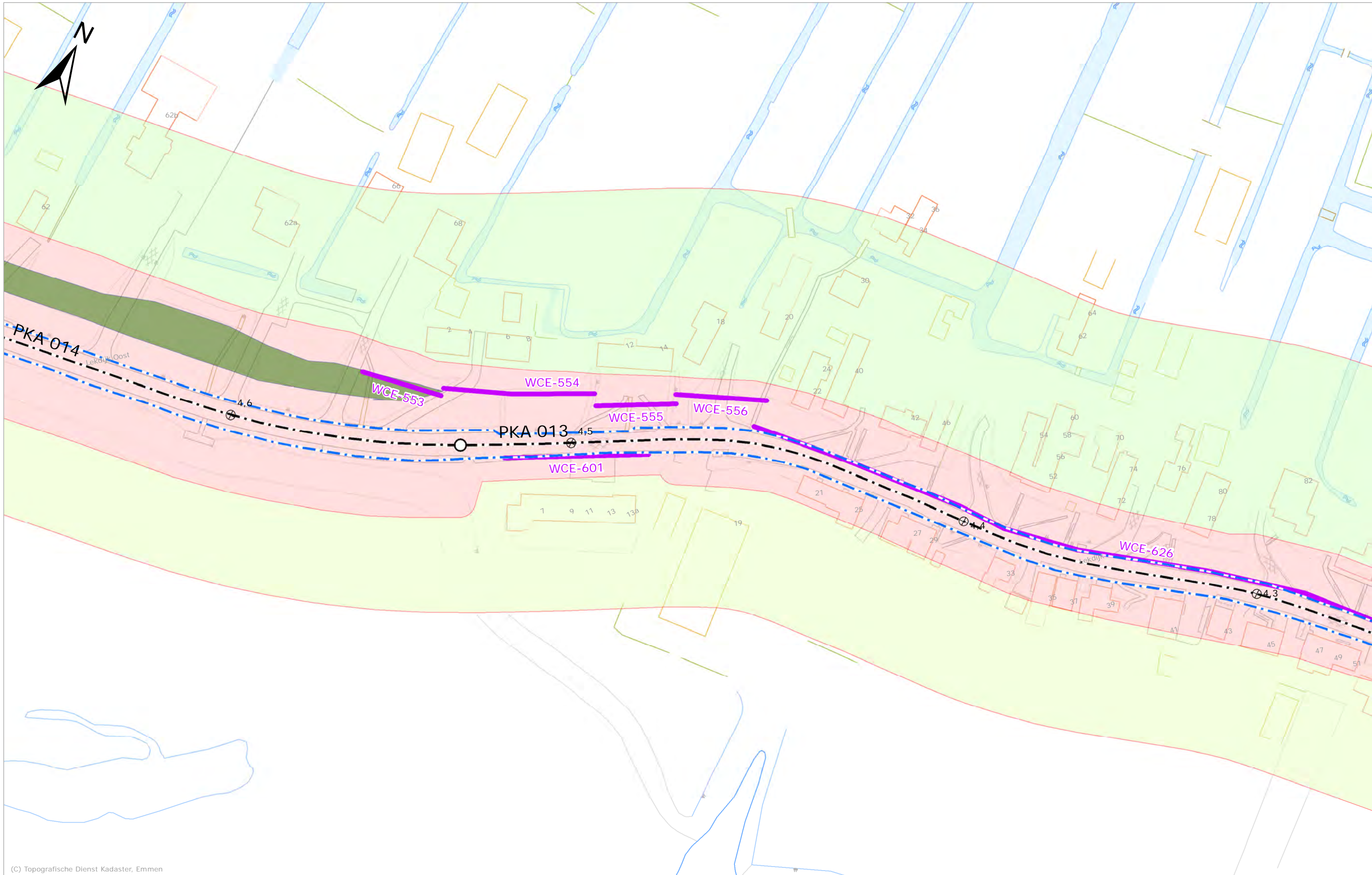


(C) Topografische Dienst Kadaster, Emmen

 Kruinlijn	 Binnen-/buitenberm	 Referentiepunt
 As waterkering	 Kernzone	 Begin-/einde dijkvak
 Waterkerende constructie	 Beschermingszone binnen	
	 Beschermingszone buiten	

Schaal	1:1.000	Status	DEFINITIEF
Formaat	A3	Versie	2.1
Datum	30-03-2016	Get.	RB

Legger van de primaire waterkeringen
 Krimpenerwaard, Lek en Nieuwe Maas

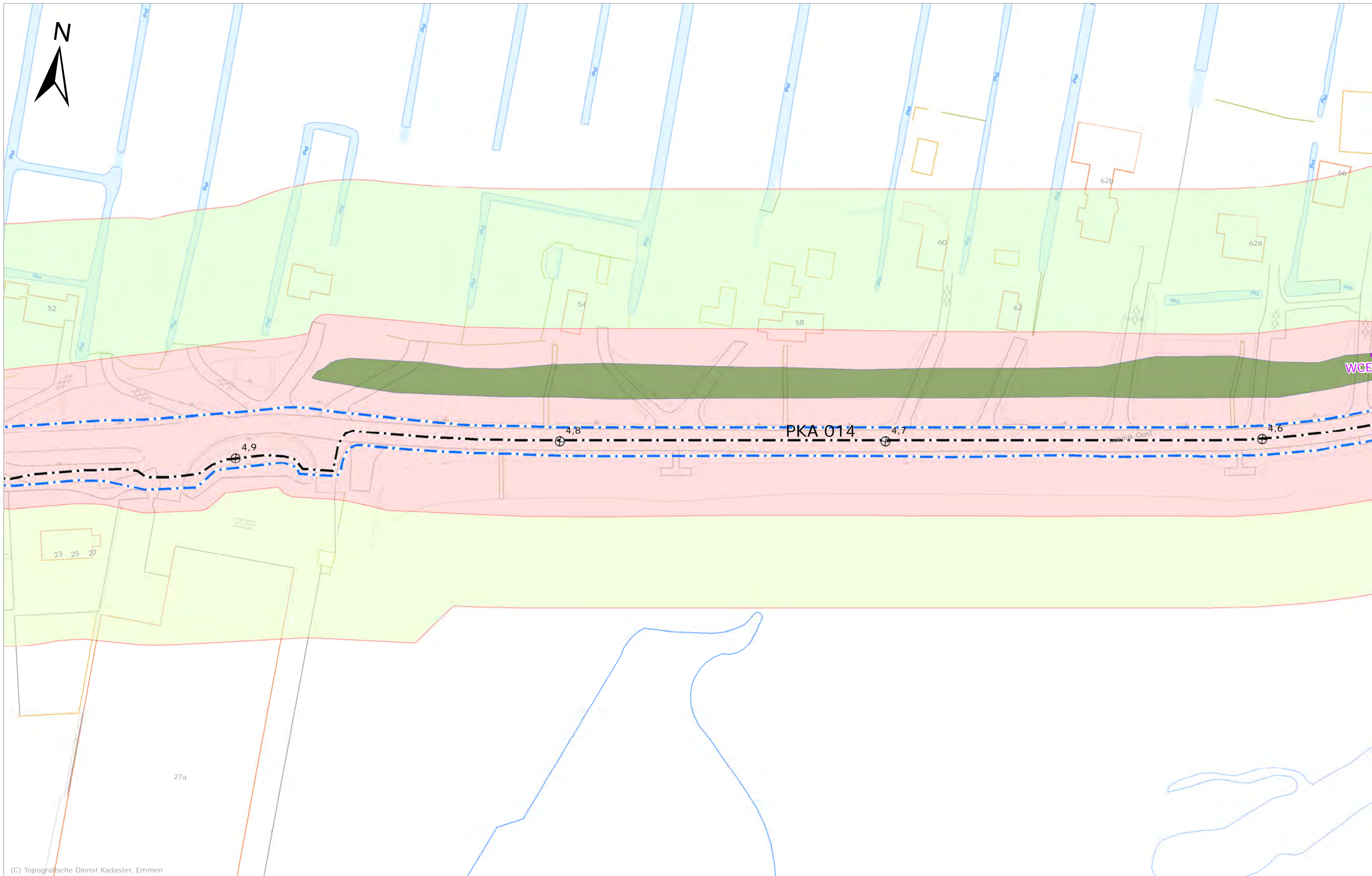


(C) Topografische Dienst Kadaster, Emmen

 Kruinlijn	 Binnen-/buitenberm	 Referentiepunt
 As waterkering	 Kernzone	 Begin-/einde dijkvak
 Waterkerende constructie	 Beschermingszone binnen	
	 Beschermingszone buiten	

Schaal	1:1.000	Status	DEFINITIEF
Formaat	A3	Versie	2.1
Datum	30-03-2016	Get.	RB

Legger van de primaire waterkeringen
 Krimpenerwaard, Lek en Nieuwe Maas



(C) Topografische Dienst Kadaster, Emmen

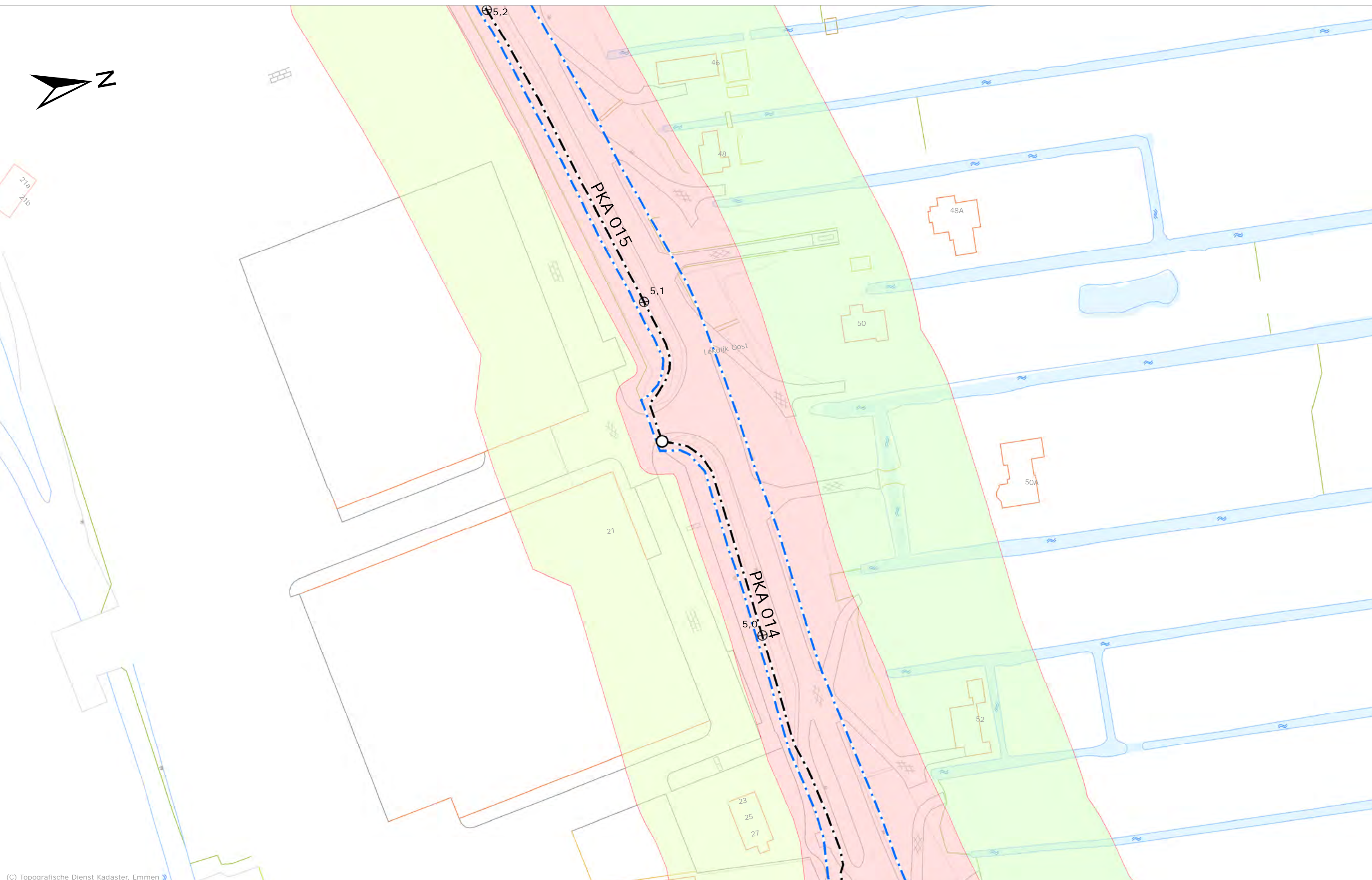
 Kruinlijn	 Binnen-/buitenberm	 Referentiepunt
 As waterkering	 Kernzone	 Begin-/einde dijkvak
 Waterkerende constructie	 Beschermingszone binnen	
	 Beschermingszone buiten	

Schaal	1:1.000	Status	DEFINITIEF
Formaat	A3	Versie	2.1
Datum	30-03-2016	Get.	RB







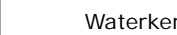


Legger van de primaire waterkeringen
 Krimpenerwaard, Lek en Nieuwe Maas



21a
21b

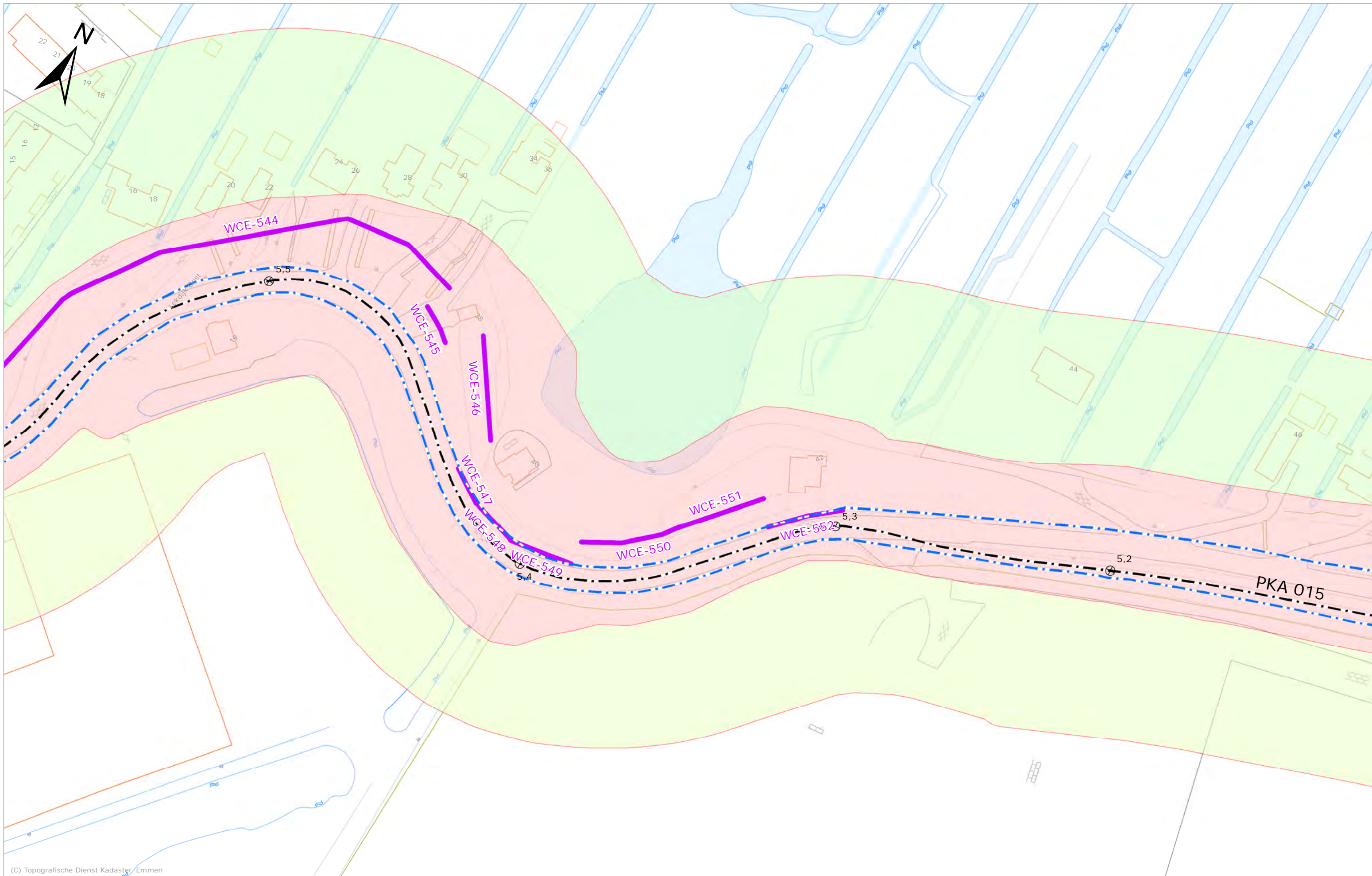


(C) Topografische Dienst Kadaster, Emmen

 Kruijlijn	 Binnen-/buitenberm	 Referentiepunt
 As waterkering	 Kernzone	 Begin-/einde dijkvak
 Waterkerende constructie	 Bescheringszone binnen	
	 Bescheringszone buiten	

Schaal	1:1.000	Status	DEFINITIEF
Formaat	A3	Versie	2.1
Datum	30-03-2016	Get.	RB

Legger van de primaire waterkeringen
Krimpenerwaard, Lek en Nieuwe Maas



(C) Topografische Dienst Kadaster, Emmen



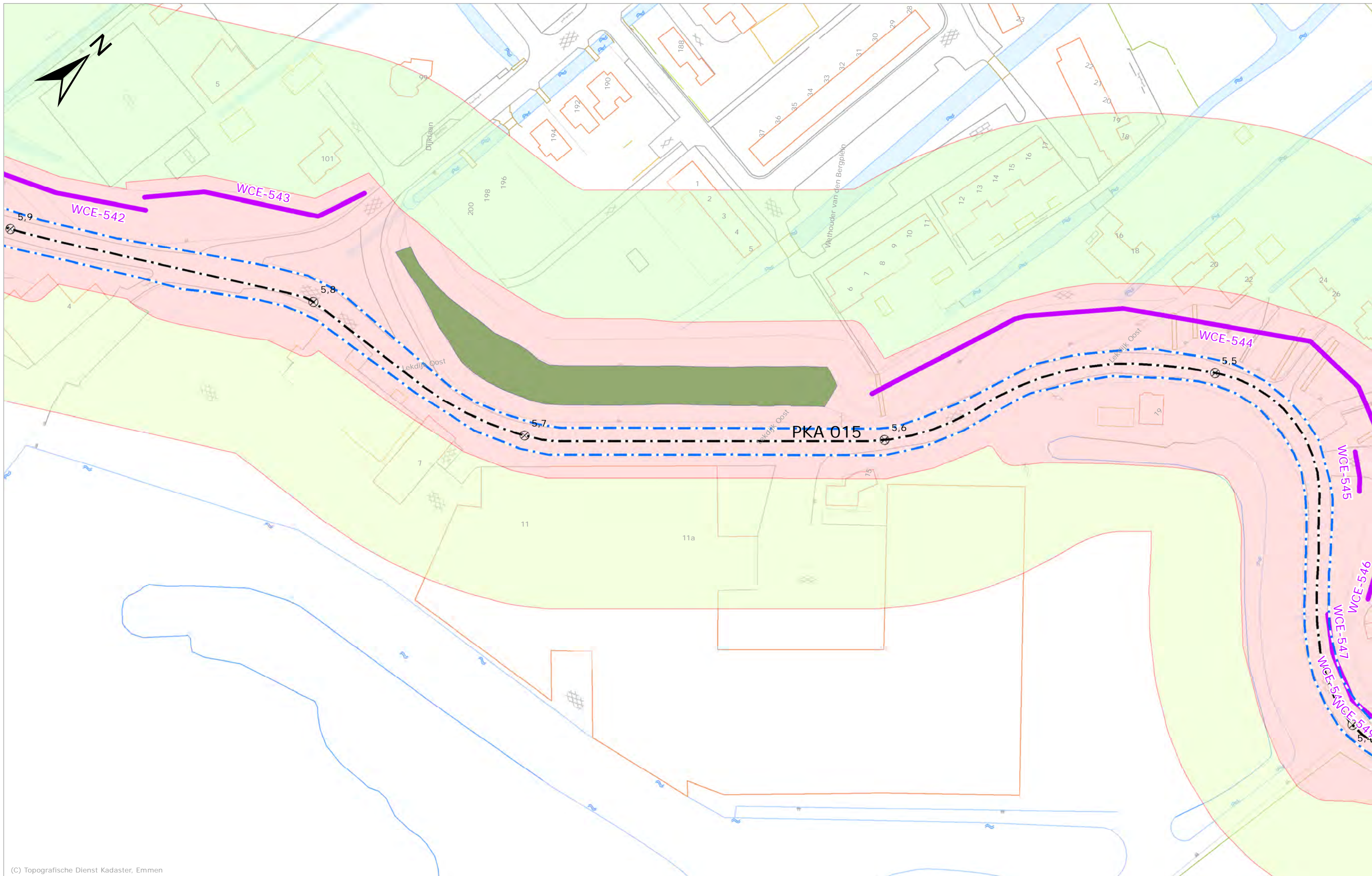
DROGE VOETEN EN SCHOON WATER
 Maasboulevard 123 - Postbus 4059 - 3006 AB Rotterdam
 T. 010 45 37 200 - F. 010 41 30 694 - www.hhsk.nl

Kruinlijn	Binnen-/buitenberm	Referentiepunt
As waterkering	Kernzone	Begin-/einde dijkvak
Waterkerende constructie	Bescheringszone binnen	
	Bescheringszone buiten	

Schaal	1:1.000	Status	DEFINITIEF
Formaat	A3	Versie	2.1
Datum	30-03-2016	Get.	RB

Legger van de primaire waterkeringen
Krimpenerwaard, Lek en Nieuwe Maas

Kaart
21
 van 80

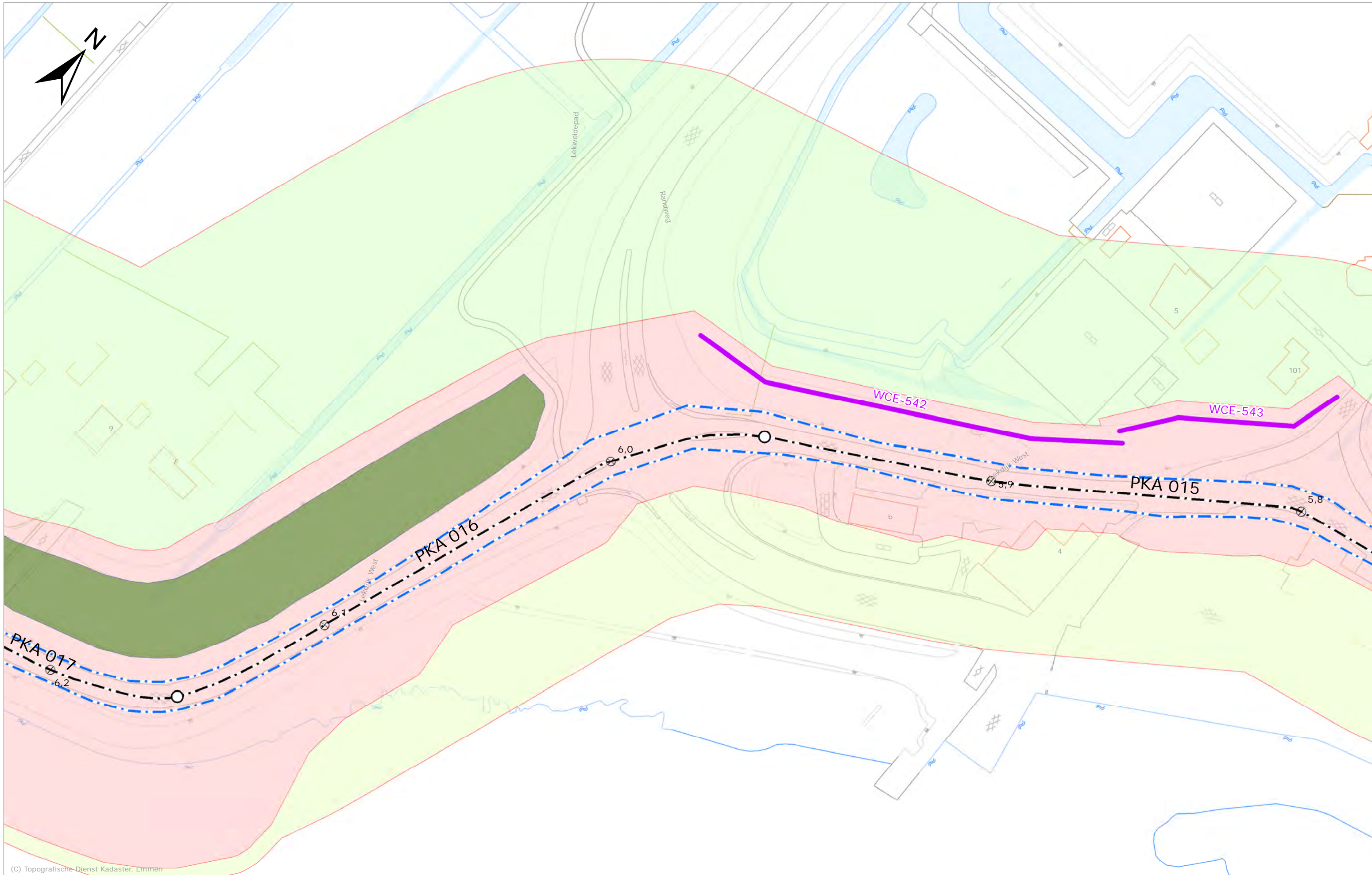


(C) Topografische Dienst Kadaster, Emmen










 Kruinlijn	 Binnen-/buitenberm	 Referentiepunt
 As waterkering	 Kernzone	 Begin-/einde dijkvak
 Waterkerende constructie	 Beschermingszone binnen	
	 Beschermingszone buiten	

Schaal	1:1.000	Status	DEFINITIEF
Formaat	A3	Versie	2.1
Datum	30-03-2016	Get.	RB

Legger van de primaire waterkeringen
 Krimpenerwaard, Lek en Nieuwe Maas

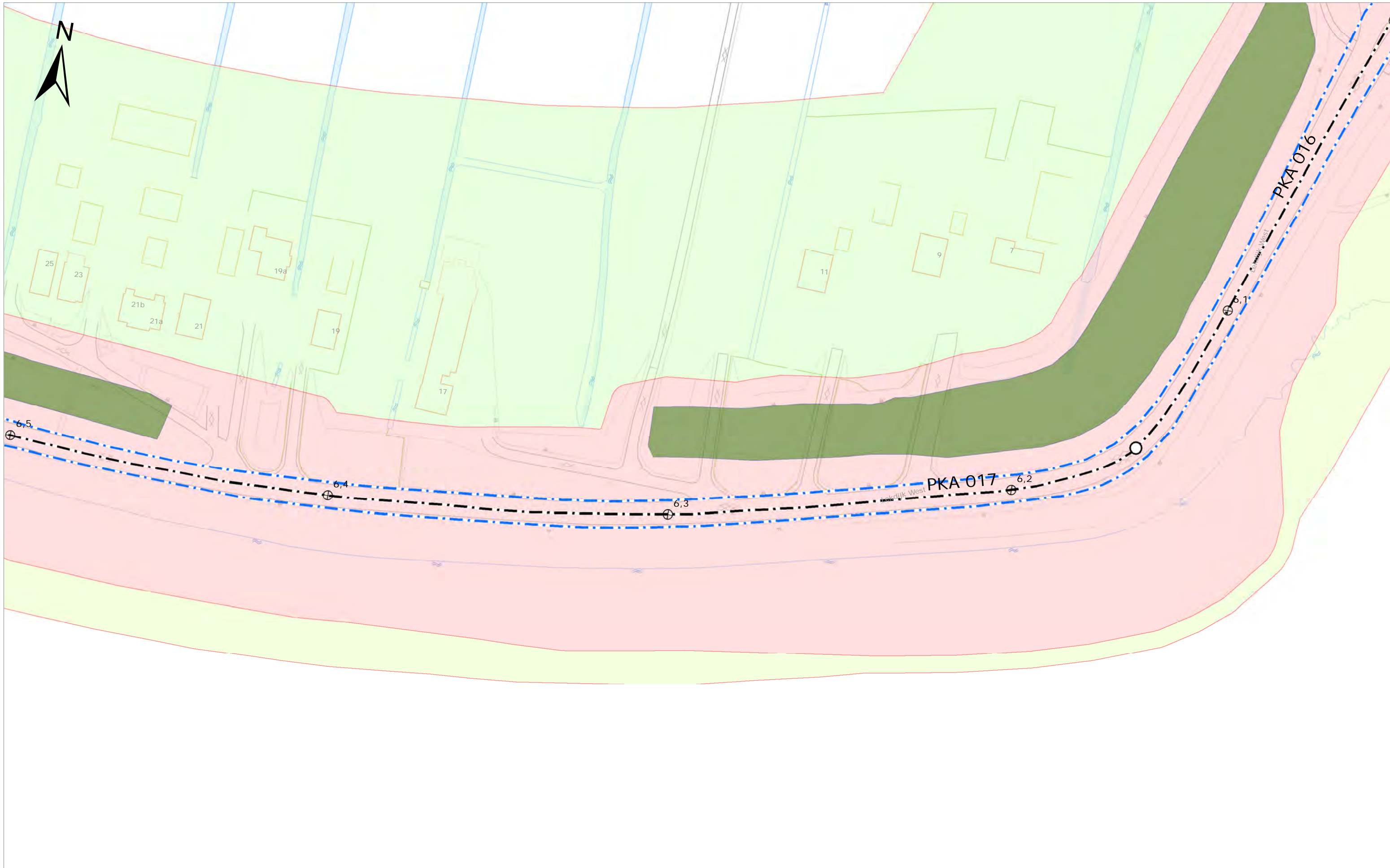


(C) Topografische Dienst Kadaster, Emmen










	Kruinlijn		Binnen-/buitenberm		Referentiepunt
	As waterkering		Kernzone		Begin-/einde dijkvak
	Waterkerende constructie		Beschermingszone binnen		
			Beschermingszone buiten		

Schaal	1:1.000	Status	DEFINITIEF
Formaat	A3	Versie	2.1
Datum	30-03-2016	Get.	RB

Legger van de primaire waterkeringen
 Krimpenerwaard, Lek en Nieuwe Maas

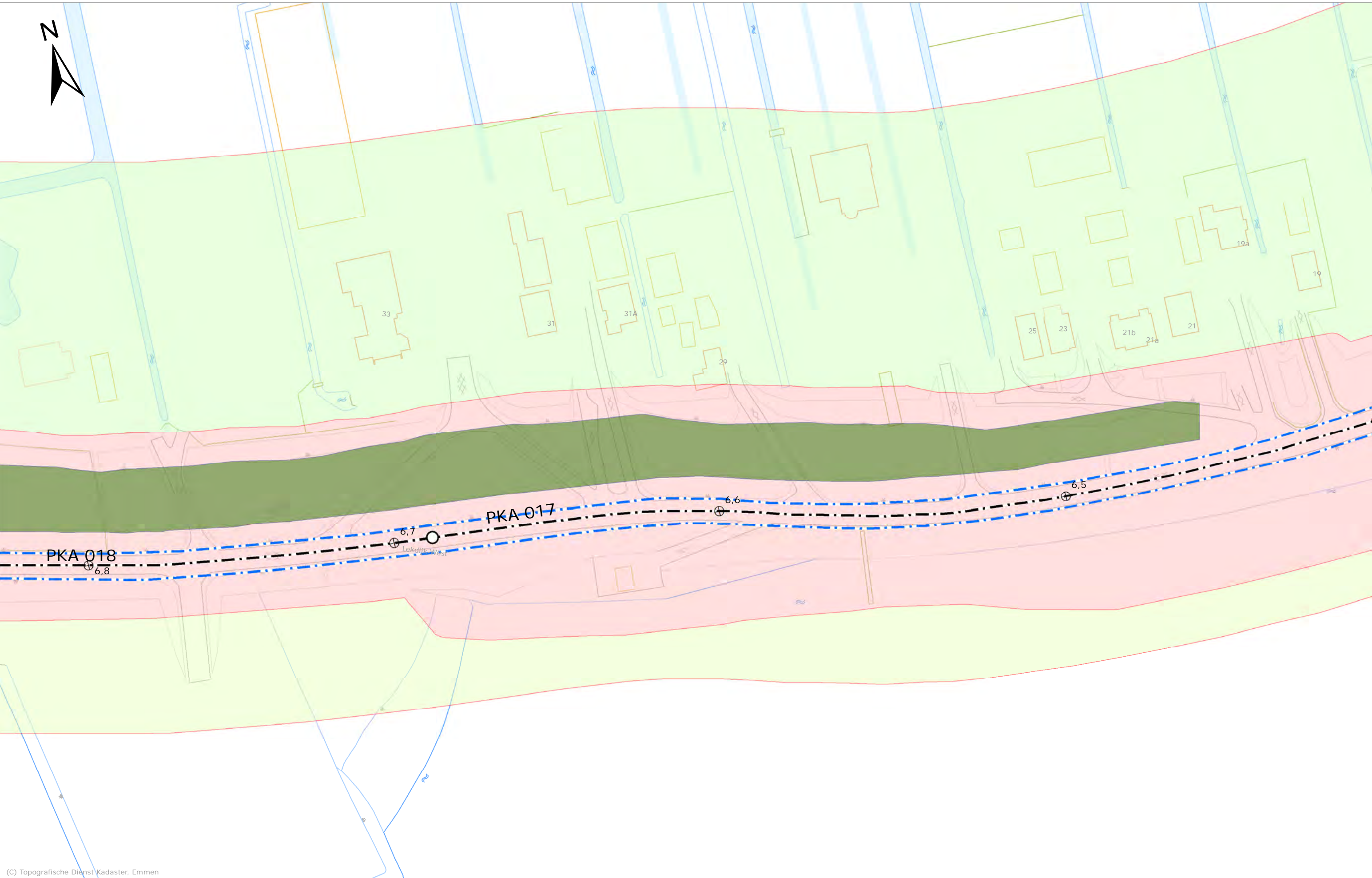


(C) Topografische Dienst Kadaster, Emmen









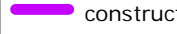

 Kruinlijn	 Binnen-/buitenberm	 Referentiepunt
 As waterkering	 Kernzone	 Begin-/einde dijkvak
 Waterkerende constructie	 Bescherminingszone binnen	
	 Bescherminingszone buiten	

Schaal	1:1.000	Status	DEFINITIEF
Formaat	A3	Versie	2.1
Datum	30-03-2016	Get.	RB

Legger van de primaire waterkeringen
 Krimpenerwaard, Lek en Nieuwe Maas

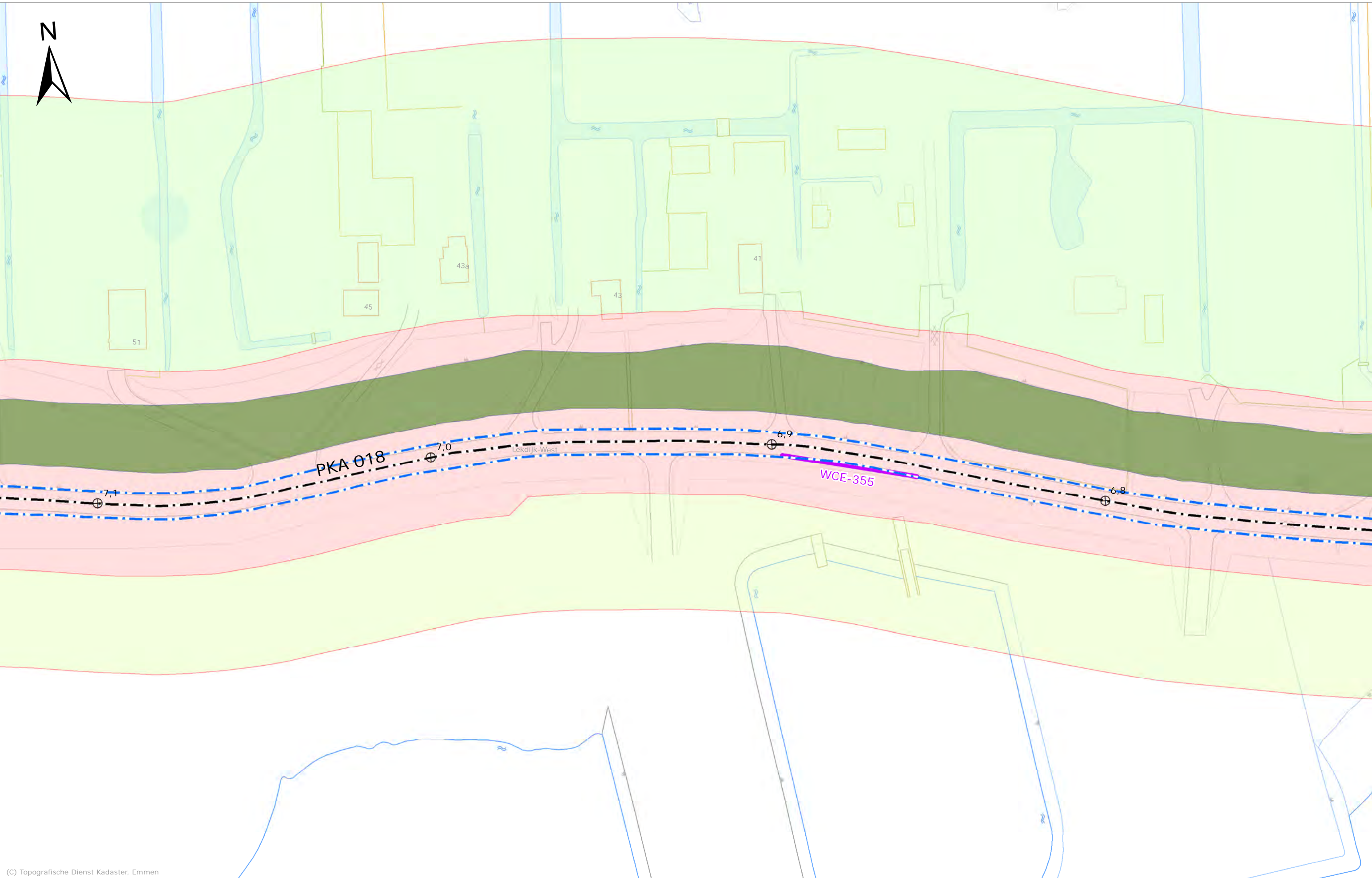


(C) Topografische Dienst Kadaster, Emmen










 Kruinlijn	 Binnen-/buitenberm	 Referentiepunt
 As waterkering	 Kernzone	 Begin-/einde dijkvak
 Waterkerende constructie	 Beschermingszone binnen	
	 Beschermingszone buiten	

Schaal	1:1.000	Status	DEFINITIEF
Formaat	A3	Versie	2.1
Datum	30-03-2016	Get.	RB

Legger van de primaire waterkeringen
 Krimpenerwaard, Lek en Nieuwe Maas

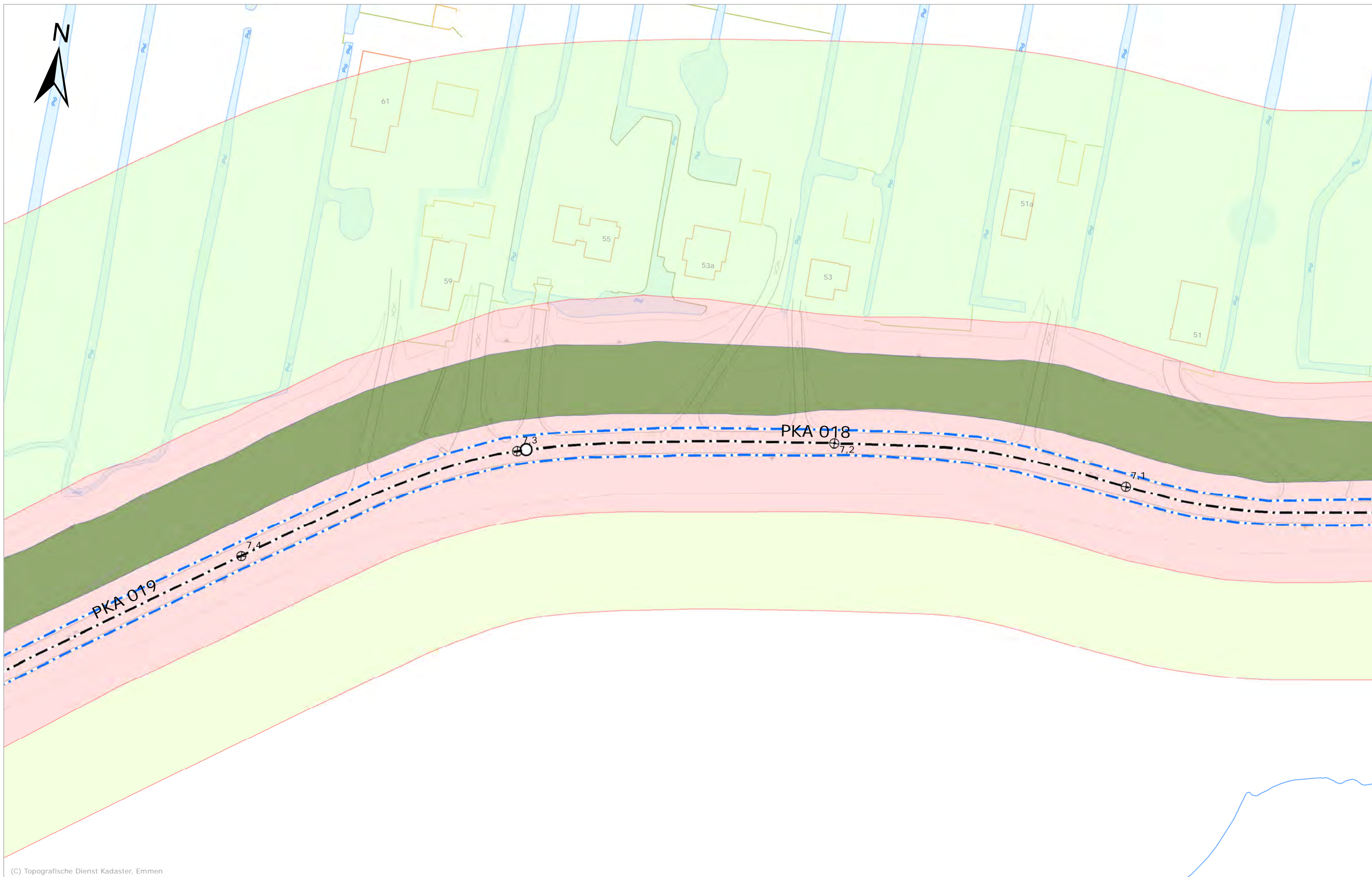


(C) Topografische Dienst Kadaster, Emmen

 Kruinlijn	 Binnen-/buitenberm	 Referentiepunt
 As waterkering	 Kernzone	 Begin-/einde dijkvak
 Waterkerende constructie	 Bescheringszone binnen	
	 Bescheringszone buiten	

Schaal	1:1.000	Status	DEFINITIEF
Formaat	A3	Versie	2.1
Datum	30-03-2016	Get.	RB

Legger van de primaire waterkeringen
 Krimpenerwaard, Lek en Nieuwe Maas



(C) Topografische Dienst Kadaster, Emmen



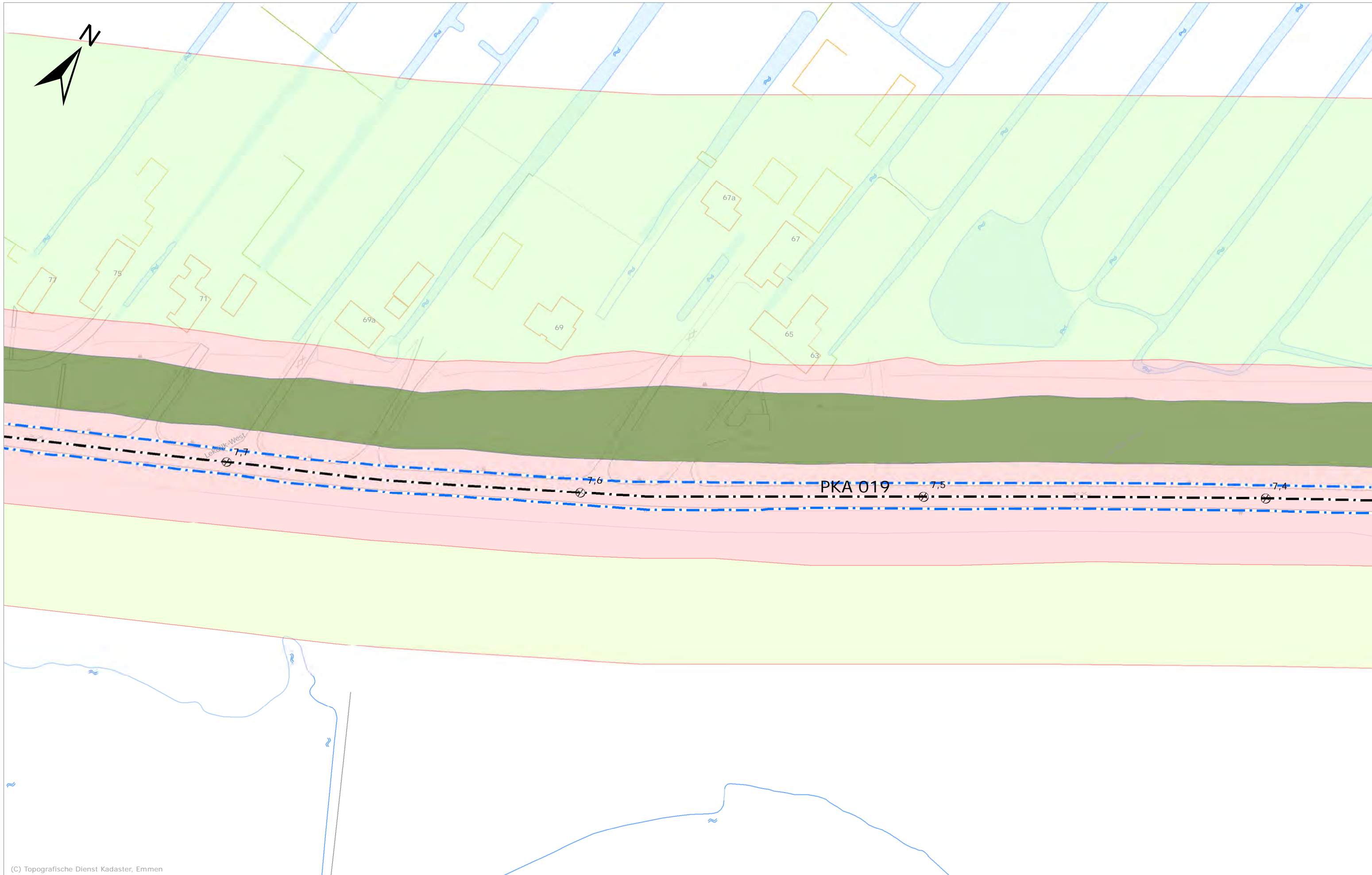
DROGE VOETEN EN SCHOON WATER
Maasboulevard 123 - Postbus 4059 - 3006 AB Rotterdam
T. 010 45 37 200 - F. 010 41 30 694 - www.hhsk.nl

Kruinlijn	Binnen-/buitenberm	Referentiepunt
As waterkering	Kernzone	Begin-/einde dijkvak
Waterkerende constructie	Bescheringszone binnen	
	Bescheringszone buiten	










Schaal	1:1.000	Status	DEFINITIEF
Formaat	A3	Versie	2.1
Datum	30-03-2016	Get.	RB

Legger van de primaire waterkeringen
Krimpenerwaard, Lek en Nieuwe Maas

Kaart
27
van 80

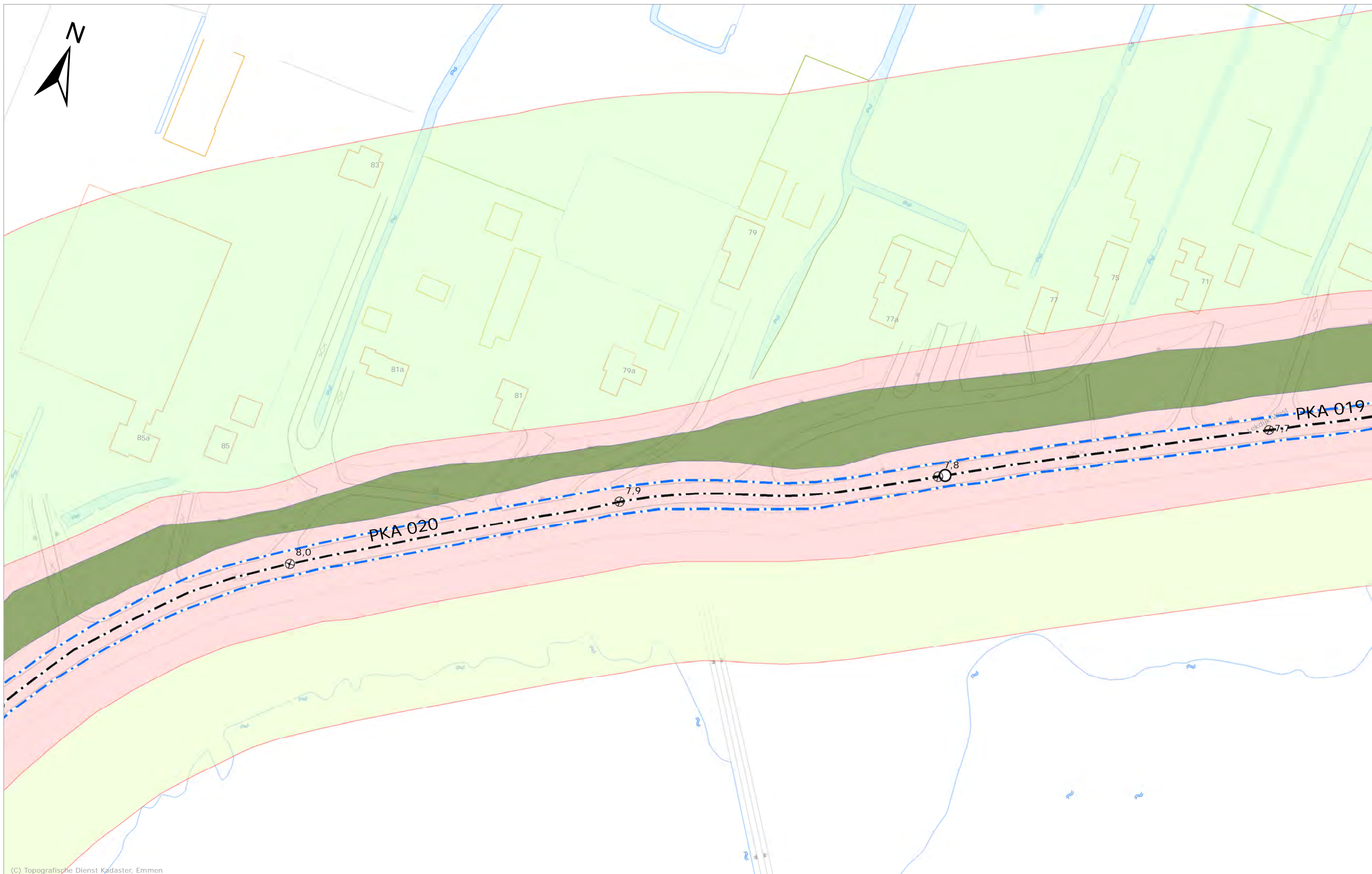


(C) Topografische Dienst Kadaster, Emmen

 Kruinlijn	 Binnen-/buitenberm	 Referentiepunt
 As waterkering	 Kernzone	 Begin-/einde dijkvak
 Waterkerende constructie	 Bescheringszone binnen	
	 Bescheringszone buiten	

Schaal	1:1.000	Status	DEFINITIEF
Formaat	A3	Versie	2.1
Datum	30-03-2016	Get.	RB

Legger van de primaire waterkeringen
 Krimpenerwaard, Lek en Nieuwe Maas



(C) Topografische Dienst Kadaster, Emmen



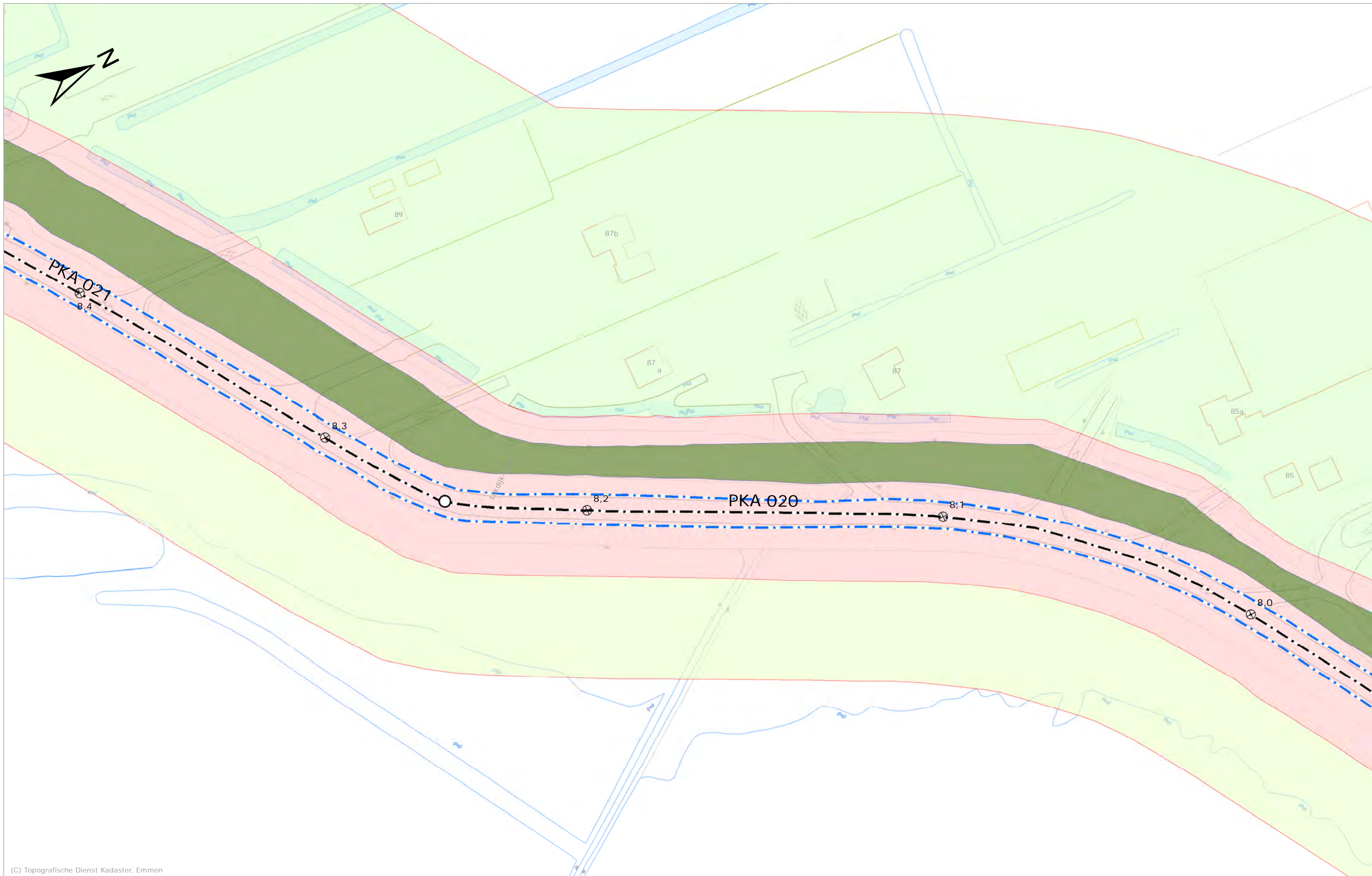
DROGE VOETEN EN SCHOON WATER
Maasboulevard 123 - Postbus 4059 - 3006 AB Rotterdam
T. 010 45 37 200 - F. 010 41 30 694 - www.hhsk.nl

Kruinlijn	Binnen-/buitenberm	Referentiepunt
As waterkering	Kernzone	Begin-/einde dijkvak
Waterkerende constructie	Bescheringszone binnen	
	Bescheringszone buiten	

Schaal	1:1.000	Status	DEFINITIEF
Formaat	A3	Versie	2.1
Datum	30-03-2016	Get.	RB

Legger van de primaire waterkeringen
Krimpenerwaard, Lek en Nieuwe Maas

Kaart
29
van 80



(C) Topografische Dienst Kadaster, Emmen

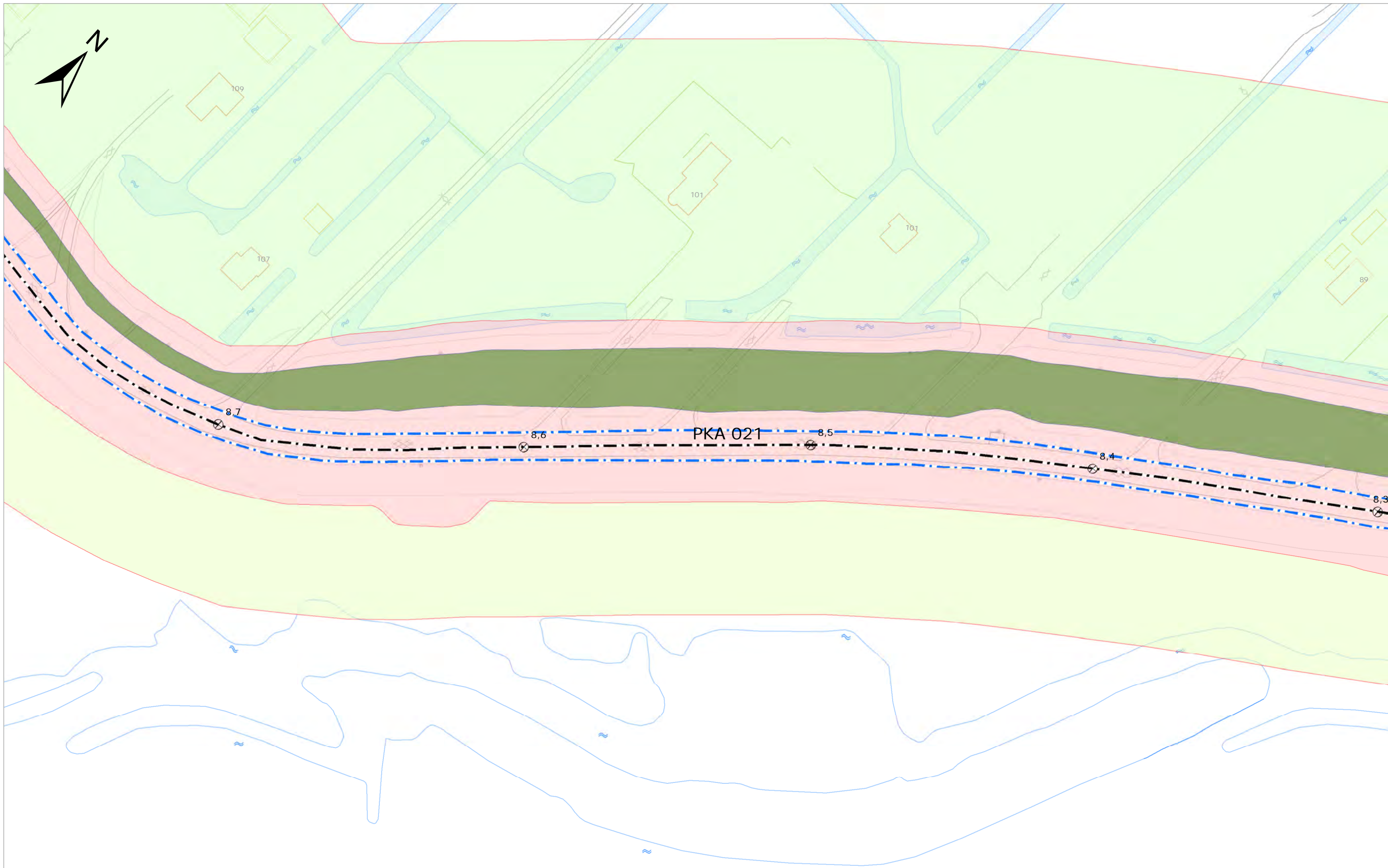


DROGE VOETEN EN SCHOON WATER
 Maasboulevard 123 - Postbus 4059 - 3006 AB Rotterdam
 T. 010 45 37 200 - F. 010 41 30 694 - www.hhsk.nl

Kruinlijn	Binnen-/buitenberm	Referentiepunt
As waterkering	Kernzone	Begin-/einde dijkvak
Waterkerende constructie	Bescheringszone binnen	
	Bescheringszone buiten	

Schaal	1:1.000	Status	DEFINITIEF
Formaat	A3	Versie	2.1
Datum	30-03-2016	Get.	RB

Legger van de primaire waterkeringen
 Krimpenerwaard, Lek en Nieuwe Maas



(C) Topografische Dienst Kadaster, Emmen



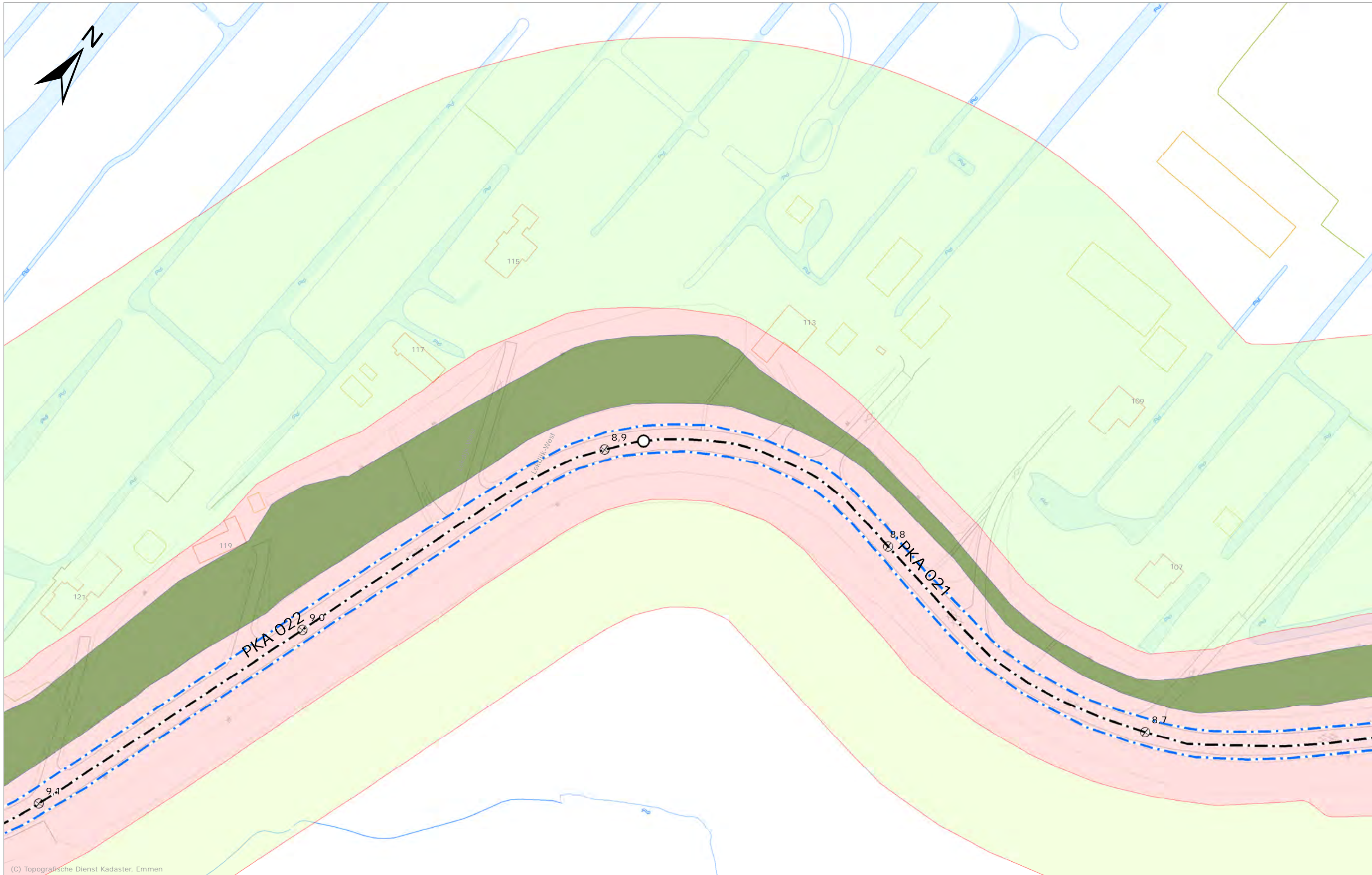
DROGE VOETEN EN SCHOON WATER
 Maasboulevard 123 - Postbus 4059 - 3006 AB Rotterdam
 T. 010 45 37 200 - F. 010 41 30 694 - www.hhsk.nl

Kruinlijn	Binnen-/buitenberm	Referentiepunt
As waterkering	Kernzone	Begin-/einde dijkvak
Waterkerende constructie	Bescheringszone binnen	
	Bescheringszone buiten	










Schaal	1:1.000	Status	DEFINITIEF
Formaat	A3	Versie	2.1
Datum	30-03-2016	Get.	RB

Legger van de primaire waterkeringen
 Krimpenerwaard, Lek en Nieuwe Maas

Kaart
31
 van 80

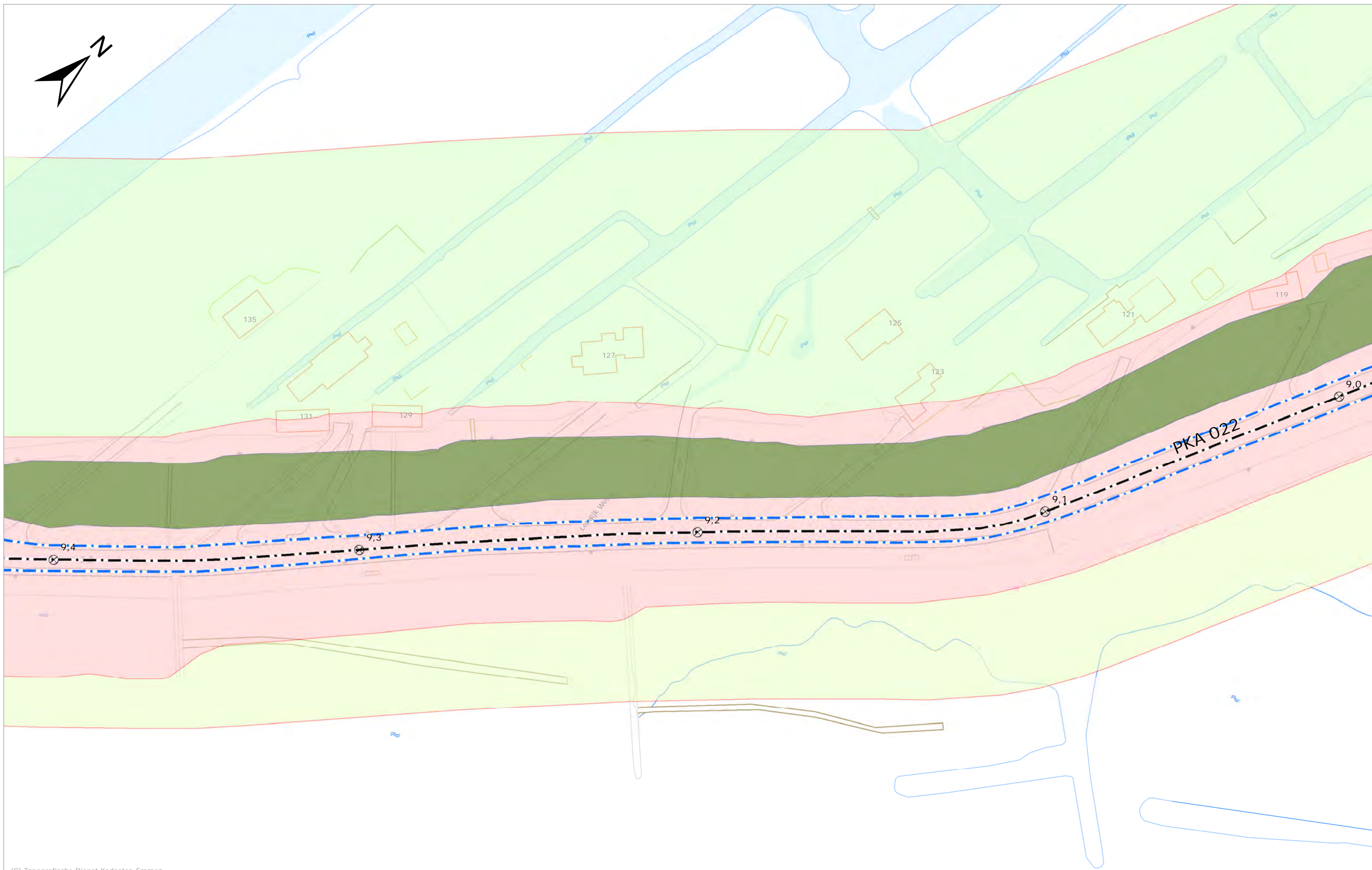


(C) Topografische Dienst Kadaster, Emmen

	Kruinlijn		Binnen-/buitenberm		Referentiepunt
	As waterkering		Kernzone		Begin-/einde dijkvak
	Waterkerende constructie		Bescheringszone binnen		
			Bescheringszone buiten		

Schaal	1:1.000	Status	DEFINITIEF
Formaat	A3	Versie	2.1
Datum	30-03-2016	Get.	RB

Legger van de primaire waterkeringen
 Krimpenerwaard, Lek en Nieuwe Maas



(C) Topografische Dienst Kadaster, Emmen

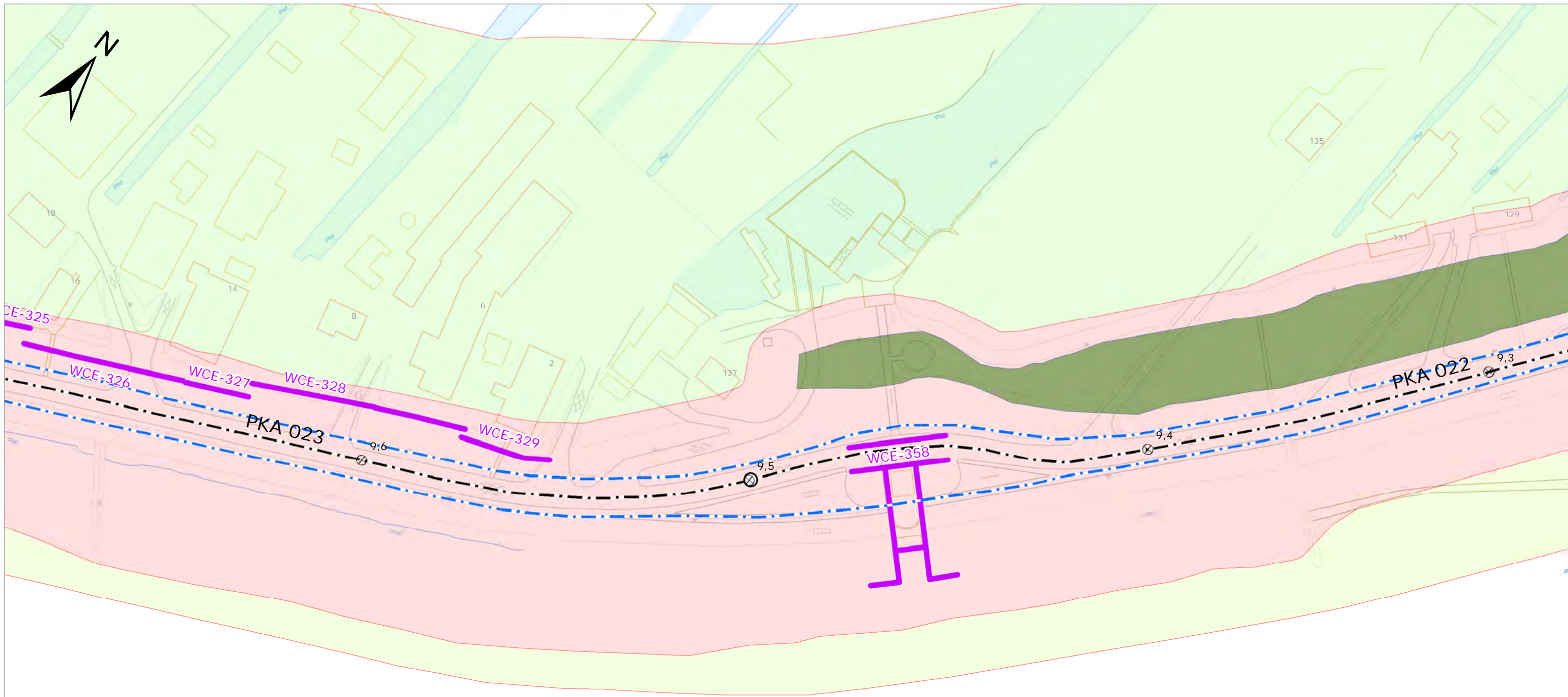


DROGE VOETEN EN SCHOON WATER
 Maasboulevard 123 - Postbus 4059 - 3006 AB Rotterdam
 T. 010 45 37 200 - F. 010 41 30 694 - www.hhsk.nl

Kruinlijn	Binnen-/buitenberm	Referentiepunt
As waterkering	Kernzone	Begin-/einde dijkvak
Waterkerende constructie	Bescheringszone binnen	
	Bescheringszone buiten	

Schaal	1:1.000	Status	DEFINITIEF
Formaat	A3	Versie	2.1
Datum	30-03-2016	Get.	RB

Legger van de primaire waterkeringen
 Krimpenerwaard, Lek en Nieuwe Maas

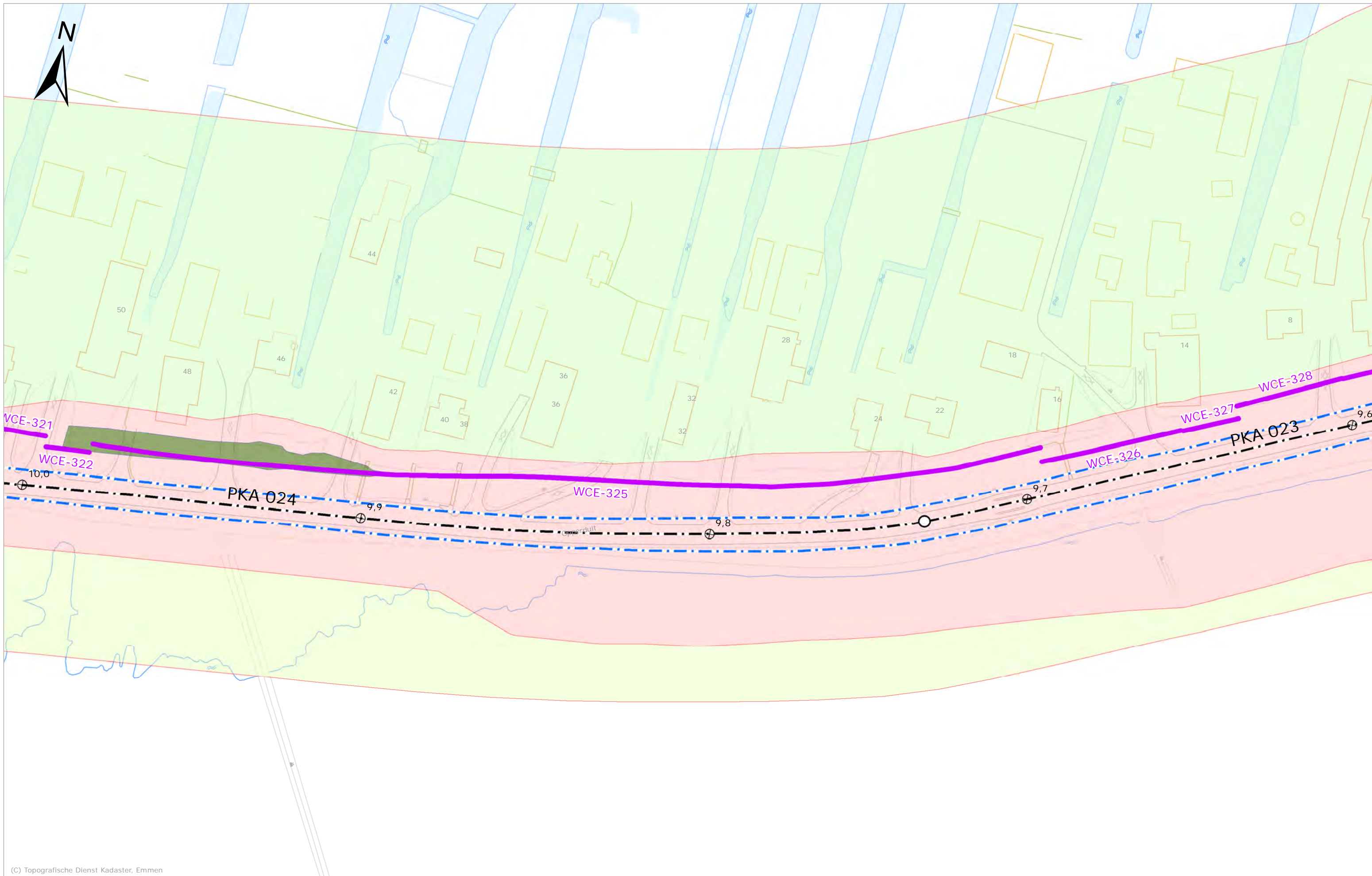


(C) Topografische Dienst Kadaster, Emmen

 Kruinlijn	 Binnen-/buitenberm	 Referentiepunt
 As waterkering	 Kernzone	 Begin-/einde dijkvak
 Waterkerende constructie	 Bescheringszone binnen	
	 Bescheringszone buiten	

Schaal	1:1.000	Status	DEFINITIEF
Formaat	A3	Versie	2.1
Datum	30-03-2016	Get.	RB

Legger van de primaire waterkeringen
 Krimpenerwaard, Lek en Nieuwe Maas



(C) Topografische Dienst Kadaster, Emmen



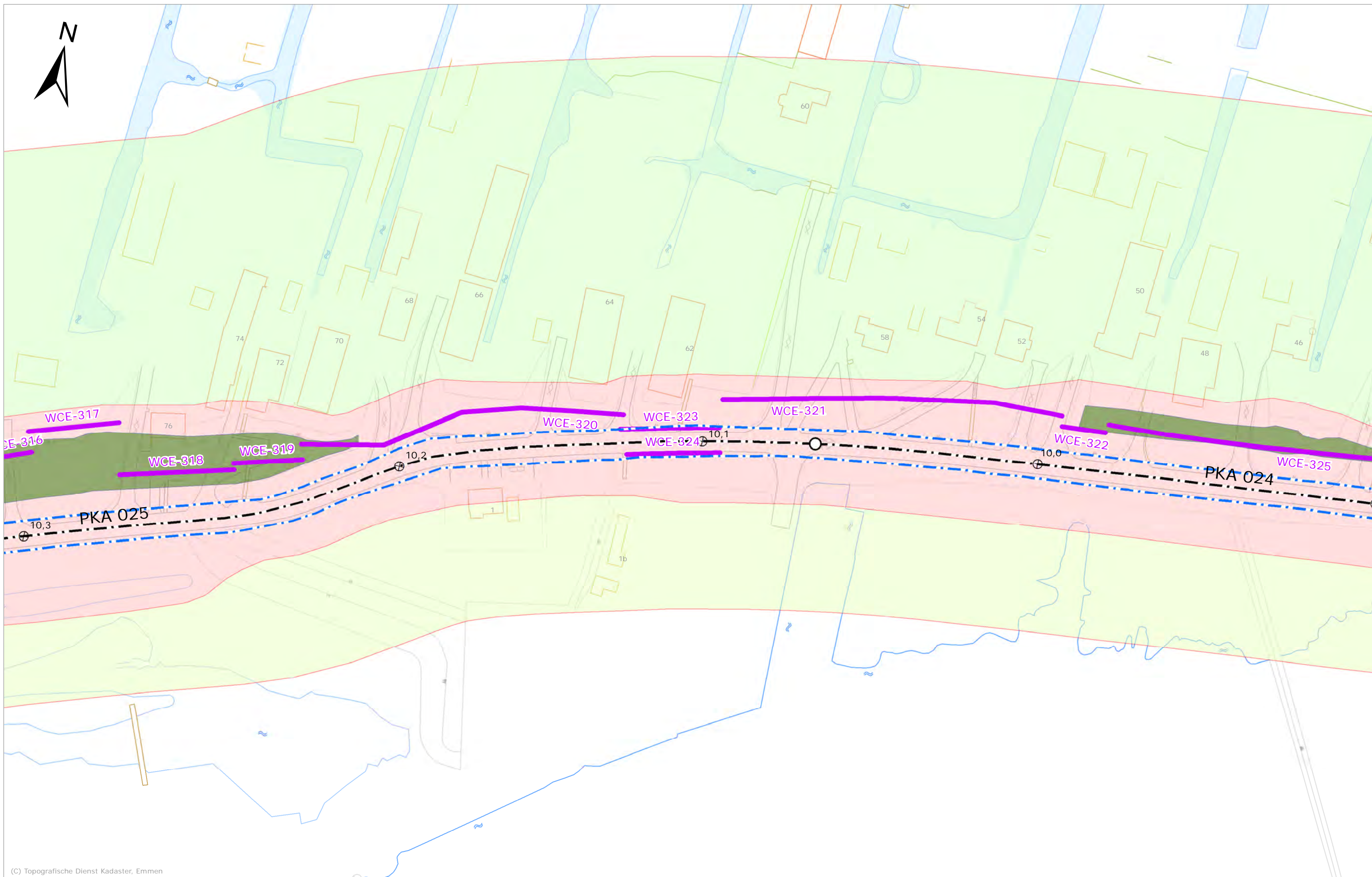
DROGE VOETEN EN SCHOON WATER
 Maasboulevard 123 - Postbus 4059 - 3006 AB Rotterdam
 T. 010 45 37 200 - F. 010 41 30 694 - www.hhsk.nl

Kruinlijn	Binnen-/buitenberm	Referentiepunt
As waterkering	Kernzone	Begin-/einde dijkvak
Waterkerende constructie	Beschermingszone binnen	
	Beschermingszone buiten	










Schaal	1:1.000	Status	DEFINITIEF
Formaat	A3	Versie	2.1
Datum	30-03-2016	Get.	RB

Legger van de primaire waterkeringen
 Krimpenerwaard, Lek en Nieuwe Maas

Kaart
35
 van 80

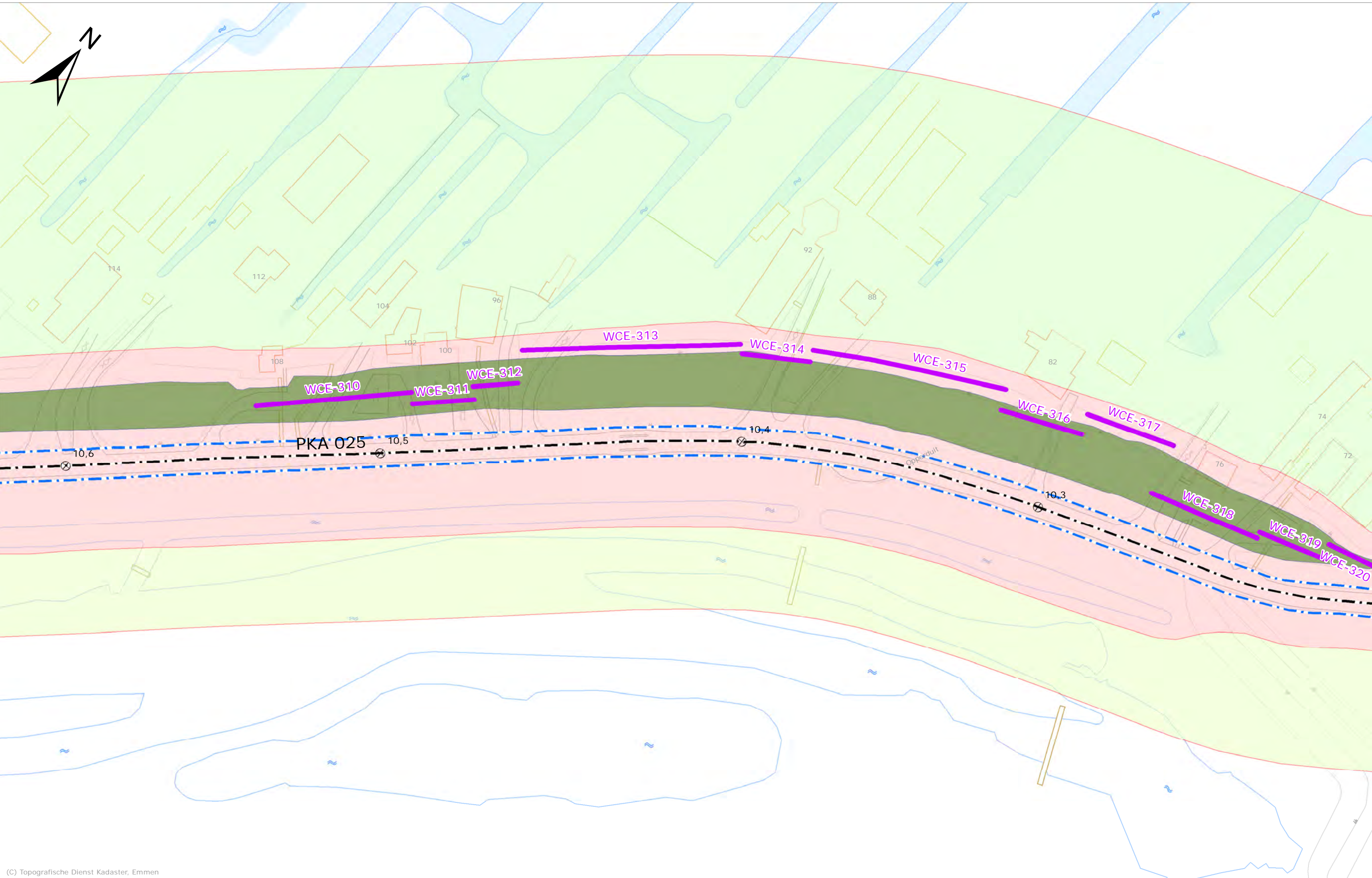


(C) Topografische Dienst Kadaster, Emmen

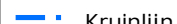








 Kruinlijn	 Binnen-/buitenberm	 Referentiepunt
 As waterkering	 Kernzone	 Begin-/einde dijkvak
 Waterkerende constructie	 Bescheringszone binnen	
	 Bescheringszone buiten	

Schaal	1:1.000	Status	DEFINITIEF
Formaat	A3	Versie	2.1
Datum	30-03-2016	Get.	RB

Legger van de primaire waterkeringen
Krimpenerwaard, Lek en Nieuwe Maas

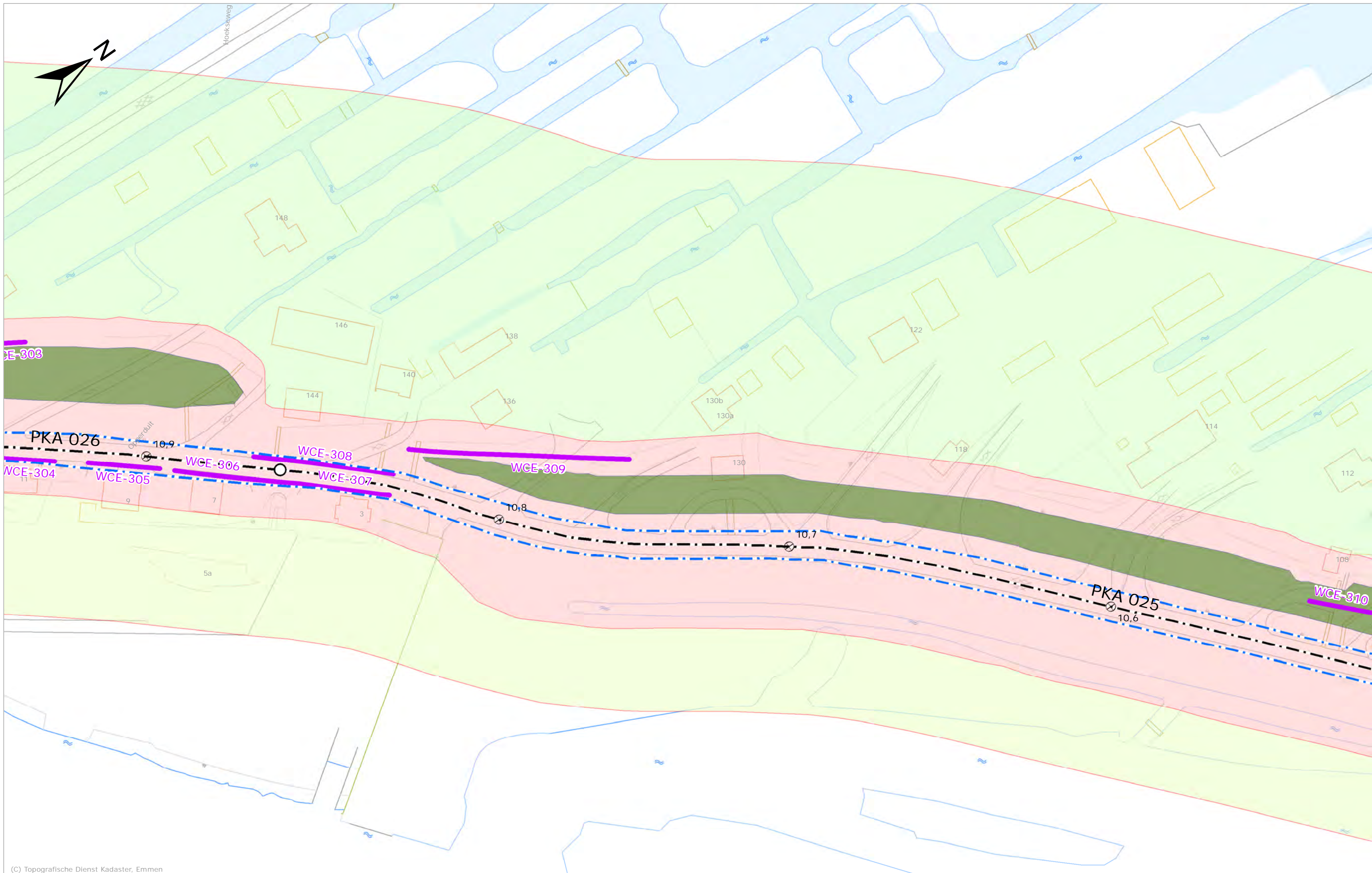


(C) Topografische Dienst Kadaster, Emmen

	Kruinlijn		Binnen-/buitenberm		Referentiepunt
	As waterkering		Kernzone		Begin-/einde dijkvak
	Waterkerende constructie		Bescheringszone binnen		
			Bescheringszone buiten		

Schaal	1:1.000	Status	DEFINITIEF
Formaat	A3	Versie	2.1
Datum	30-03-2016	Get.	RB

Legger van de primaire waterkeringen
 Krimpenerwaard, Lek en Nieuwe Maas



(C) Topografische Dienst Kadaster, Emmen

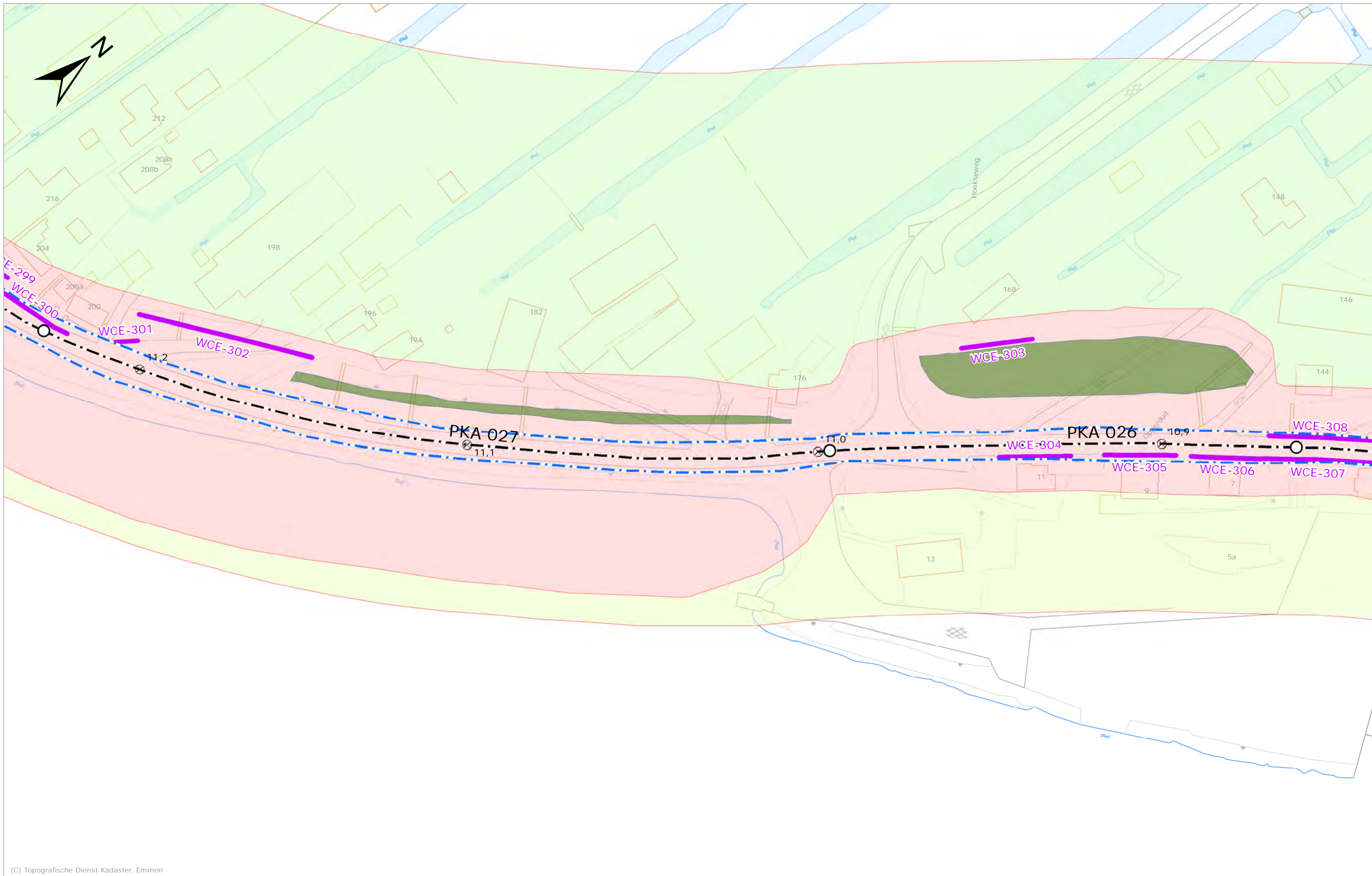


DROGE VOETEN EN SCHOON WATER
 Maasboulevard 123 - Postbus 4059 - 3006 AB Rotterdam
 T. 010 45 37 200 - F. 010 41 30 694 - www.hhsk.nl

- · — Kruijlijn
- - - As waterkering
- Waterkerende constructie
- Binnen-/buitenberm
- Kernzone
- Beschermingszone binnen
- Beschermingszone buiten
- ⊕ Referentiepunt
- Begin-/einde dijkvak

Schaal	1:1.000	Status	DEFINITIEF
Formaat	A3	Versie	2.1
Datum	30-03-2016	Get.	RB

Legger van de primaire waterkeringen
 Krimpenerwaard, Lek en Nieuwe Maas

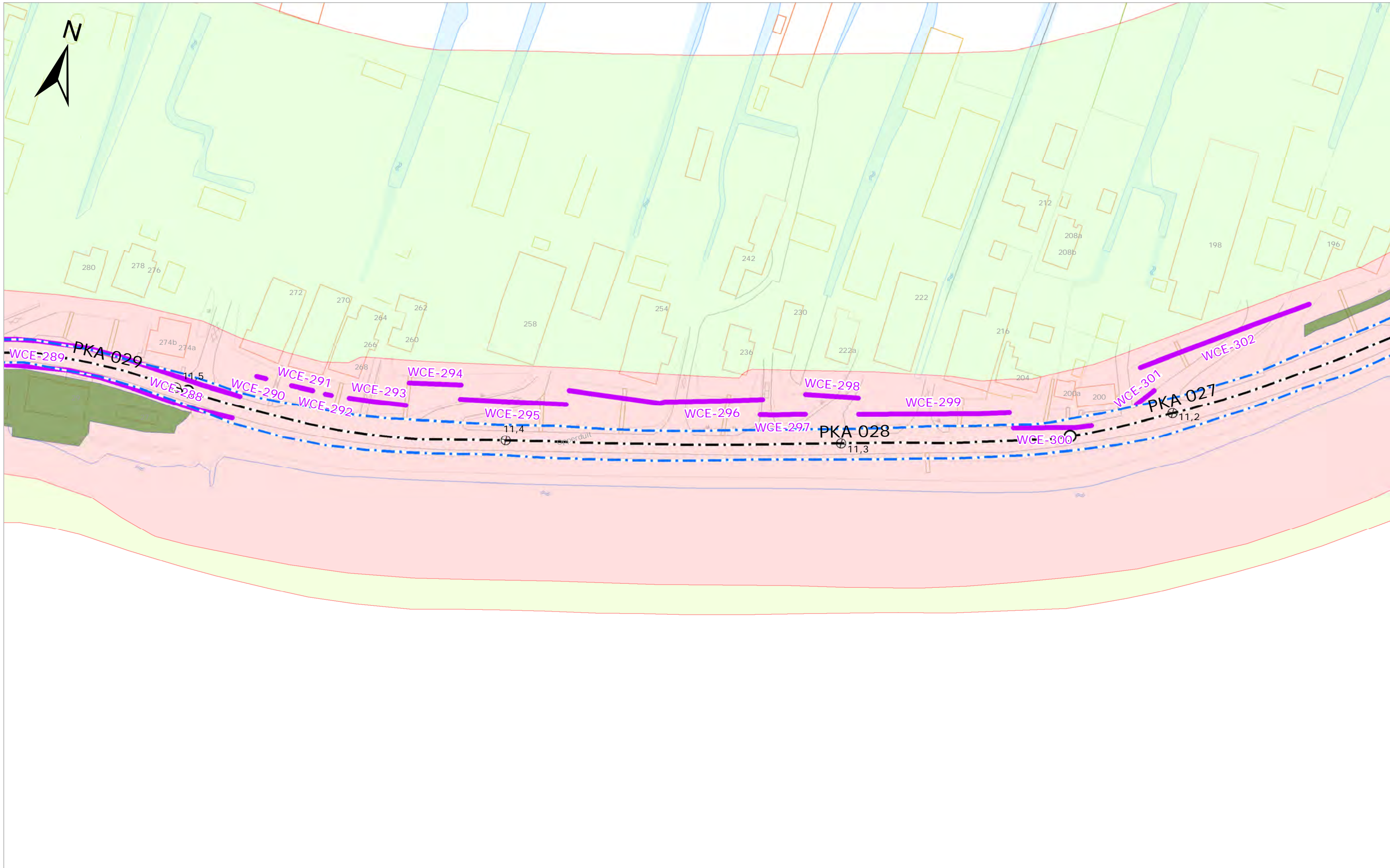


(C) Topografische Dienst Kadaster, Emmen










 Kruinlijn	 Binnen-/buitenberm	 Referentiepunt
 As waterkering	 Kernzone	 Begin-/einde dijkvak
 Waterkerende constructie	 Bescheringszone binnen	
	 Bescheringszone buiten	

Schaal	1:1.000	Status	DEFINITIEF
Formaat	A3	Versie	2.1
Datum	30-03-2016	Get.	RB

Legger van de primaire waterkeringen
 Krimpenerwaard, Lek en Nieuwe Maas

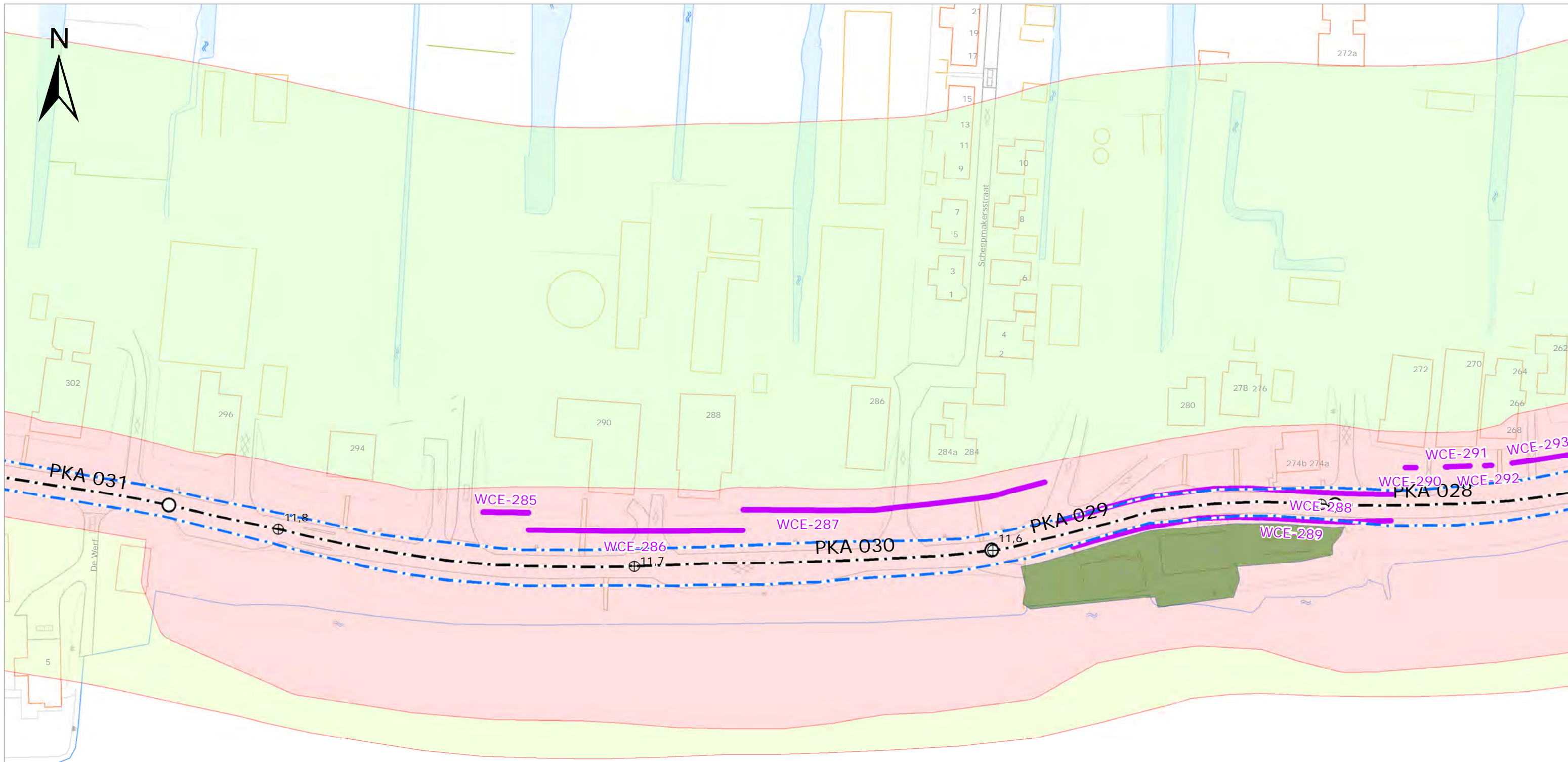


(C) Topografische Dienst Kadaster, Emmen

	Kruinlijn		Binnen-/buitenberm		Referentiepunt
	As waterkering		Kernzone		Begin-/einde dijkvak
	Waterkerende constructie		Beschermingszone binnen		
			Beschermingszone buiten		

Schaal	1:1.000	Status	DEFINITIEF
Formaat	A3	Versie	2.1
Datum	30-03-2016	Get.	RB

Legger van de primaire waterkeringen
 Krimpenerwaard, Lek en Nieuwe Maas



(C) Topografische Dienst Kadaster, Emmen

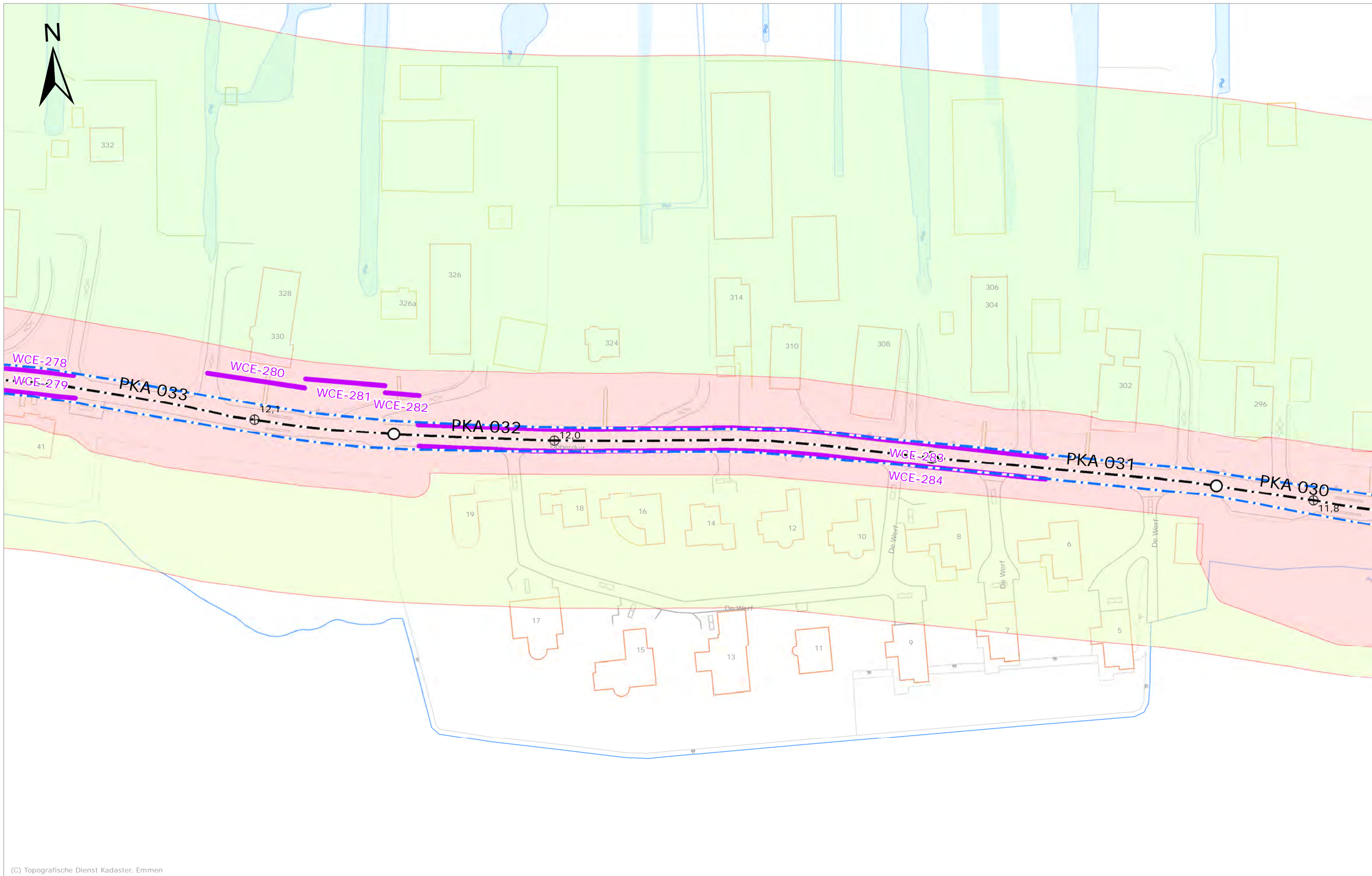


DROGE VOETEN EN SCHOON WATER
 Maasboulevard 123 - Postbus 4059 - 3006 AB Rotterdam
 T. 010 45 37 200 - F. 010 41 30 694 - www.hhsk.nl

Kruijlijn	Binnen-/buitenberm	Referentiepunt
As waterkering	Kernzone	Begin-/einde dijkvak
Waterkerende constructie	Beschermingszone binnen	
	Beschermingszone buiten	

Schaal	1:1.000	Status	DEFINITIEF
Formaat	A3	Versie	2.1
Datum	30-03-2016	Get.	RB

Legger van de primaire waterkeringen
 Krimpenerwaard, Lek en Nieuwe Maas

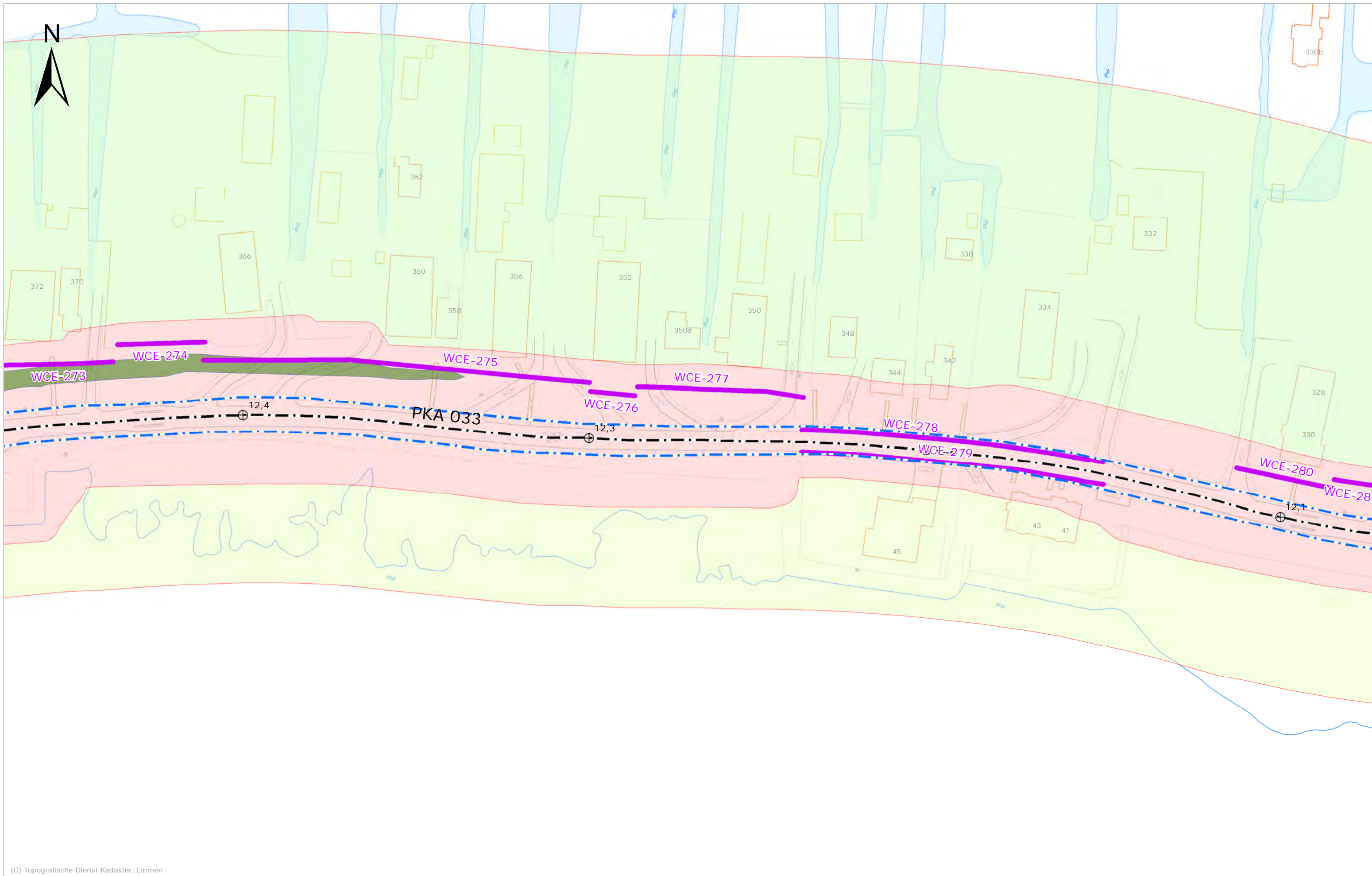


(C) Topografische Dienst Kadaster, Emmen

 Kruinlijn	 Binnen-/buitenberm	 Referentiepunt
 As waterkering	 Kernzone	 Begin-/einde dijkvak
 Waterkerende constructie	 Beschermingszone binnen	
	 Beschermingszone buiten	

Schaal	1:1.000	Status	DEFINITIEF
Formaat	A3	Versie	2.1
Datum	30-03-2016	Get.	RB

Legger van de primaire waterkeringen
 Krimpenerwaard, Lek en Nieuwe Maas

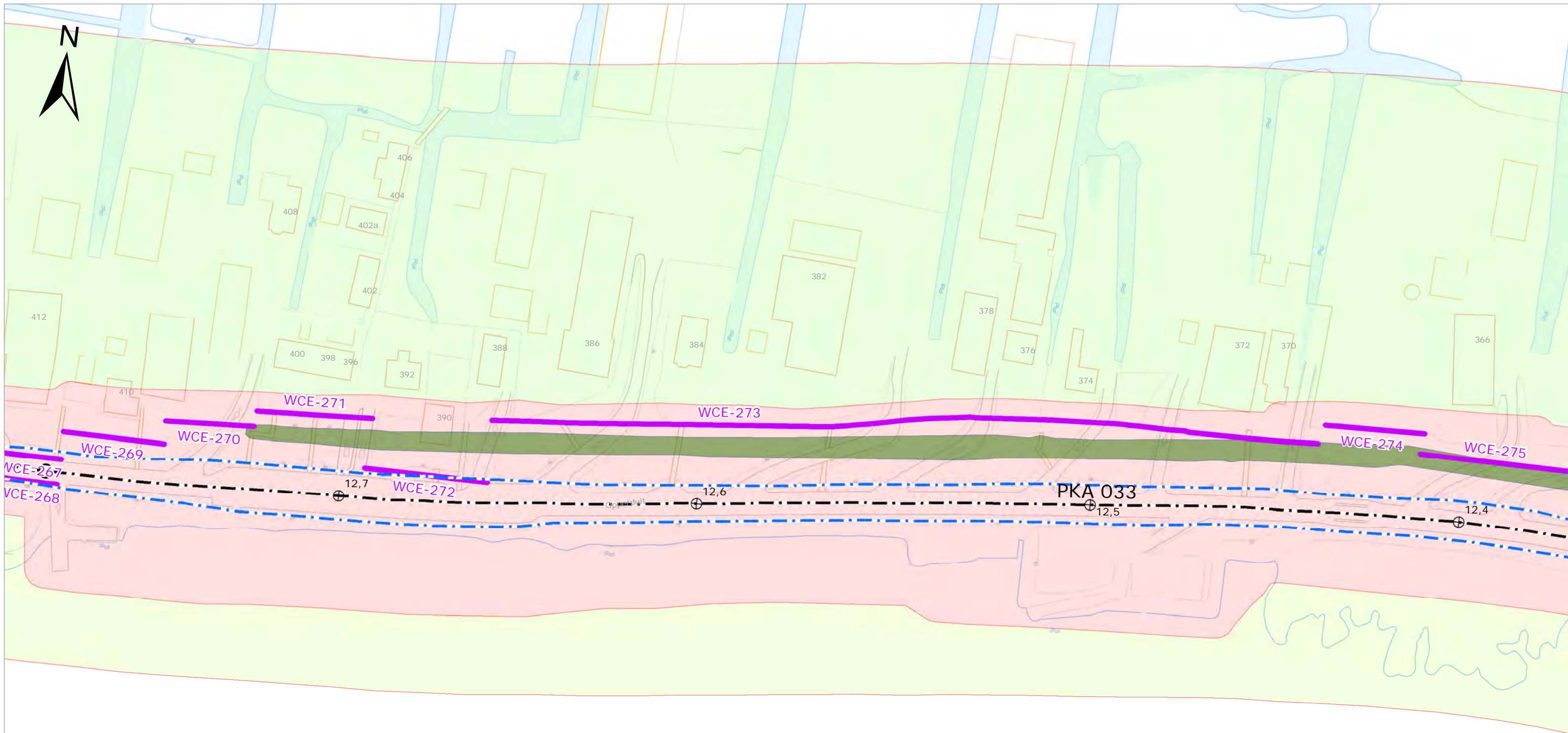


(C) Topografische Dienst Kadaster, Emmen

 Kruinlijn	 Binnen-/buitenberm	 Referentiepunt
 As waterkering	 Kernzone	 Begin-/einde dijkvak
 Waterkerende constructie	 Bescheringszone binnen	
	 Bescheringszone buiten	

Schaal	1:1.000	Status	DEFINITIEF
Formaat	A3	Versie	2.1
Datum	30-03-2016	Get.	RB

Legger van de primaire waterkeringen
Krimpenerwaard, Lek en Nieuwe Maas



(C) Topografische Dienst Kadaster, Emmen

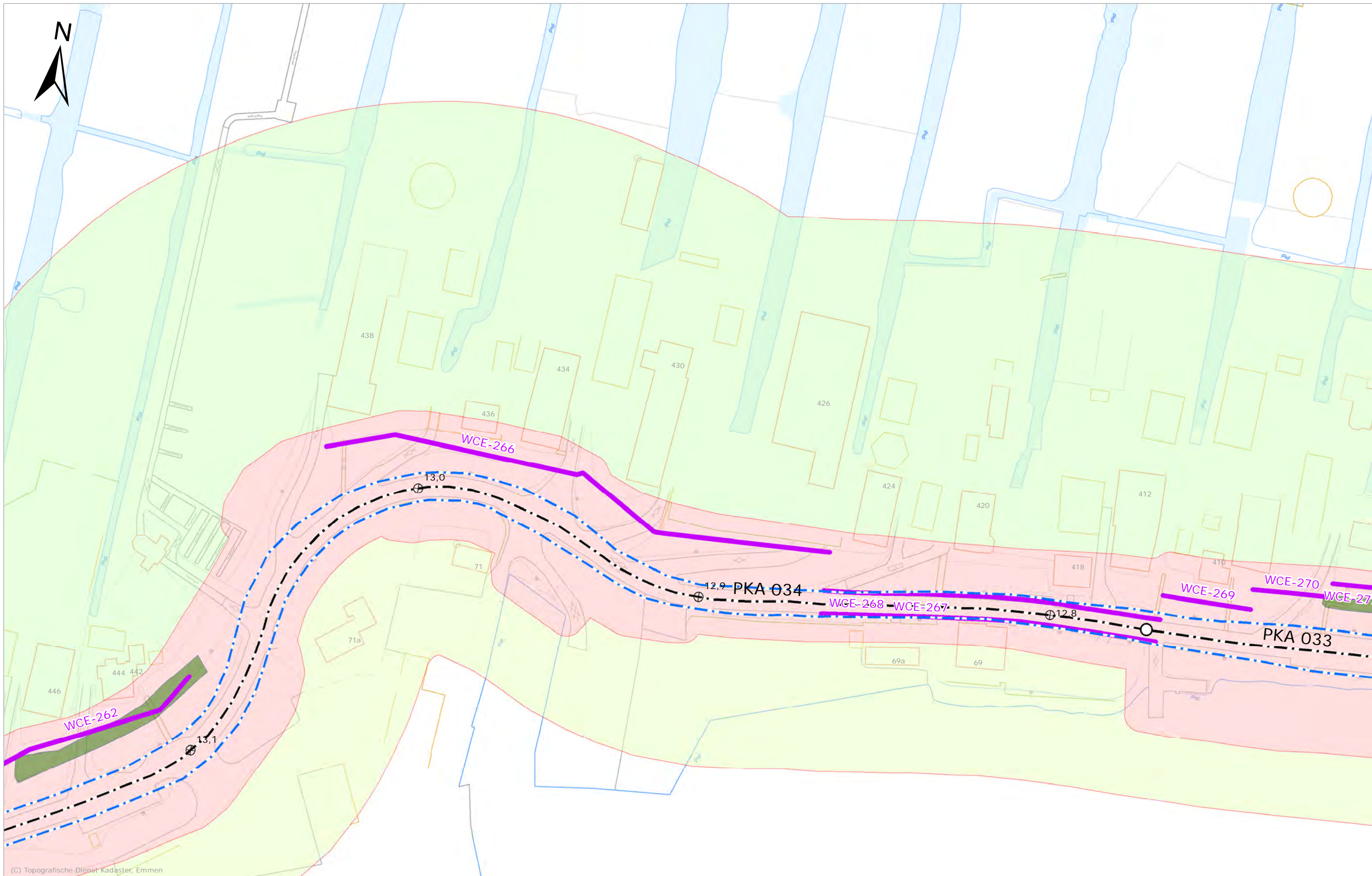


DROGE VOETEN EN SCHOON WATER
 Maasboulevard 123 - Postbus 4059 - 3006 AB Rotterdam
 T. 010 45 37 200 - F. 010 41 30 694 - www.hhsk.nl

Kruinlijn	Binnen-/buitenberm	Referentiepunt
As waterkering	Kernzone	Begin-/einde dijkvak
Waterkerende constructie	Bescheringszone binnen	
	Bescheringszone buiten	

Schaal	1:1.000	Status	DEFINITIEF
Formaat	A3	Versie	2.1
Datum	30-03-2016	Get.	RB

Legger van de primaire waterkeringen
 Krimpenerwaard, Lek en Nieuwe Maas

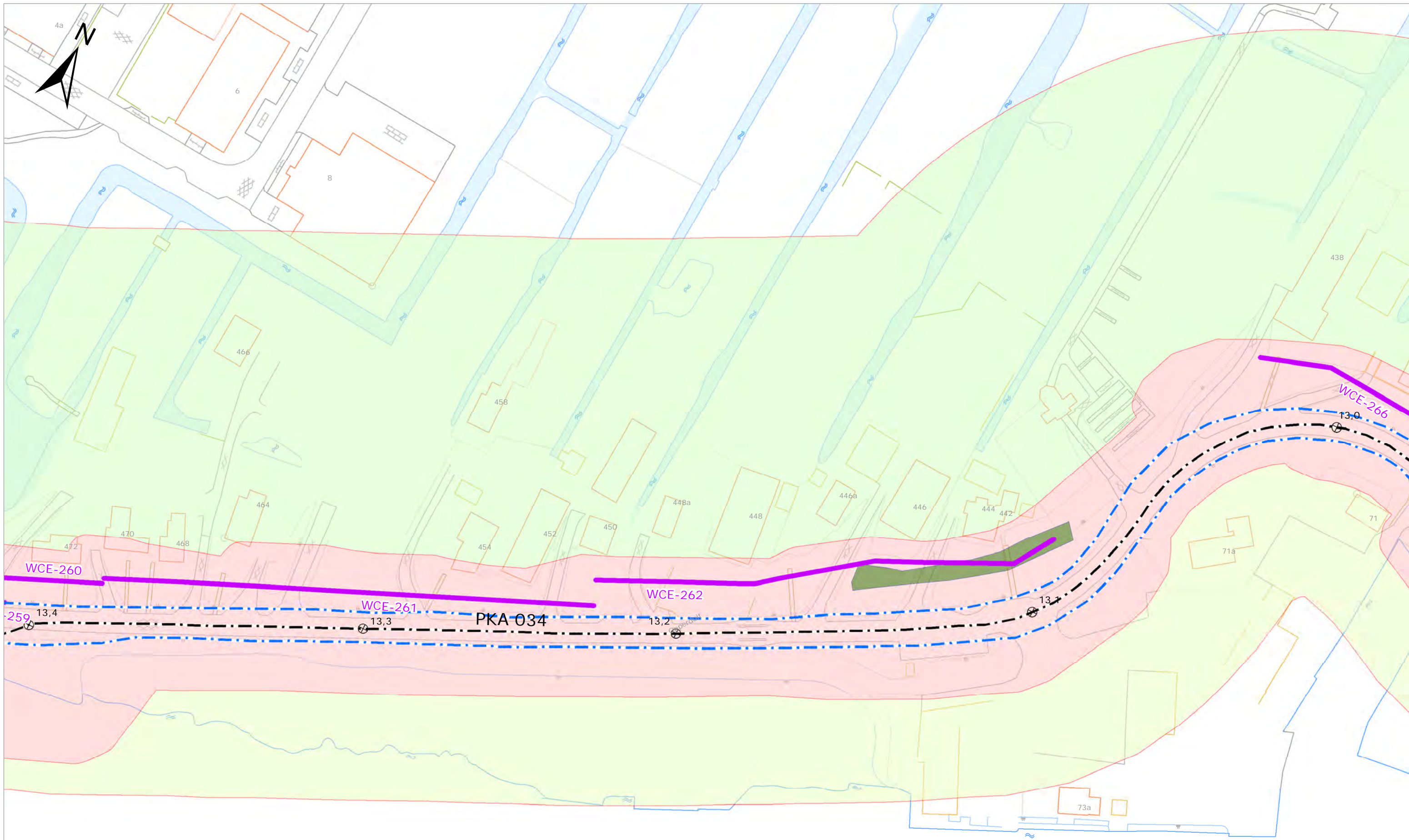


(C) Topografische Dienst Kadaster, Emmen

 Kruijnlijn	 Binnen-/buitenberm	 Referentiepunt
 As waterkering	 Kernzone	 Begin-/einde dijkvak
 Waterkerende constructie	 Beschermingszone binnen	
	 Beschermingszone buiten	

Schaal	1:1.000	Status	DEFINITIEF
Formaat	A3	Versie	2.1
Datum	30-03-2016	Get.	RB

Legger van de primaire waterkeringen
 Krimpenerwaard, Lek en Nieuwe Maas



(C) Topografische Dienst Kadaster, Emmen

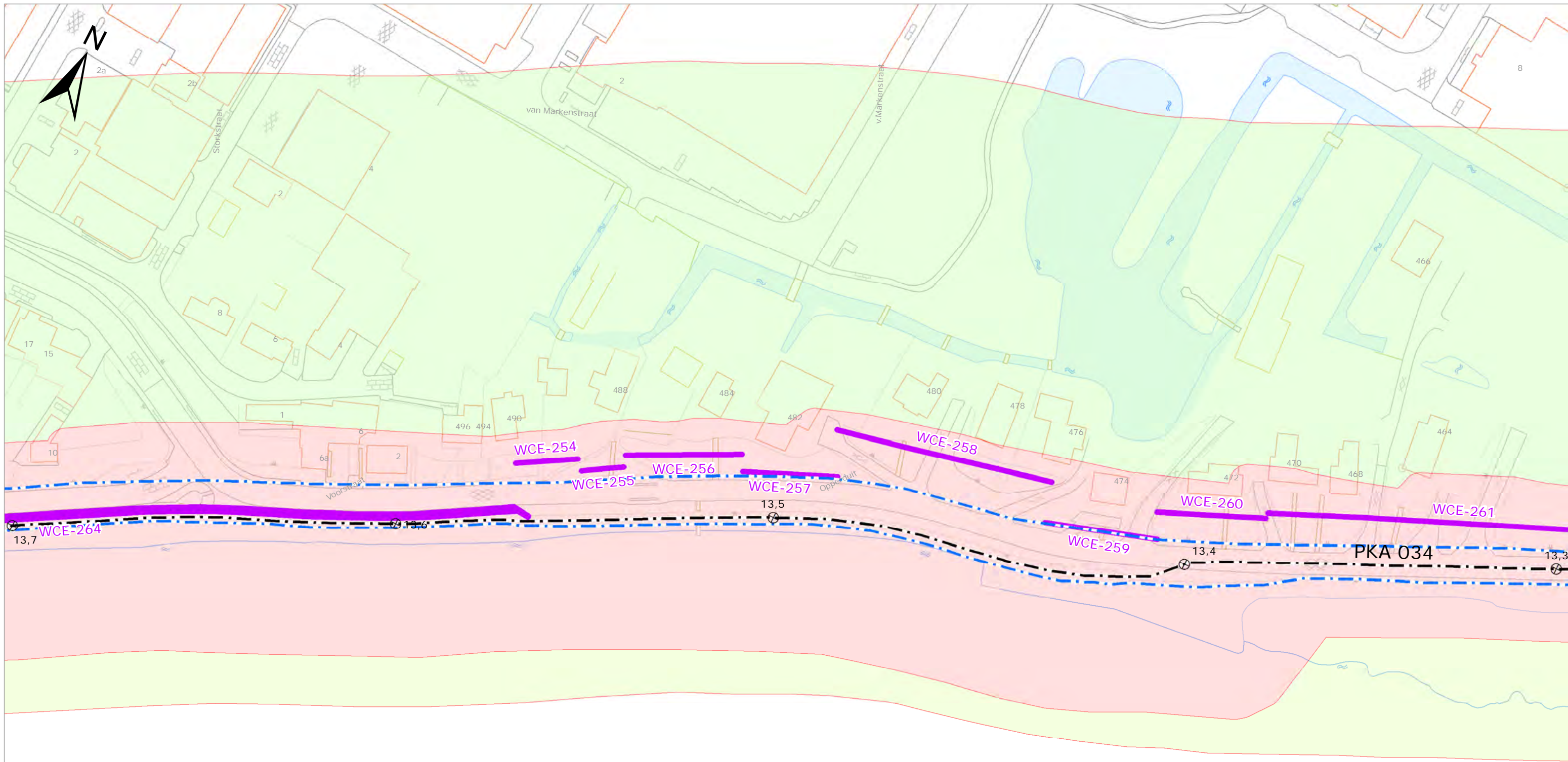


DROGE VOETEN EN SCHOON WATER
 Maasboulevard 123 - Postbus 4059 - 3006 AB Rotterdam
 T. 010 45 37 200 - F. 010 41 30 694 - www.hhsk.nl










Kruinlijn	Binnen-/buitenberm	Referentiepunt
As waterkering	Kernzone	Begin-/einde dijkvak
Waterkerende constructie	Bescheringszone binnen	
	Bescheringszone buiten	

Schaal	1:1.000	Status	DEFINITIEF
Formaat	A3	Versie	2.1
Datum	30-03-2016	Get.	RB

Legger van de primaire waterkeringen
 Krimpenerwaard, Lek en Nieuwe Maas

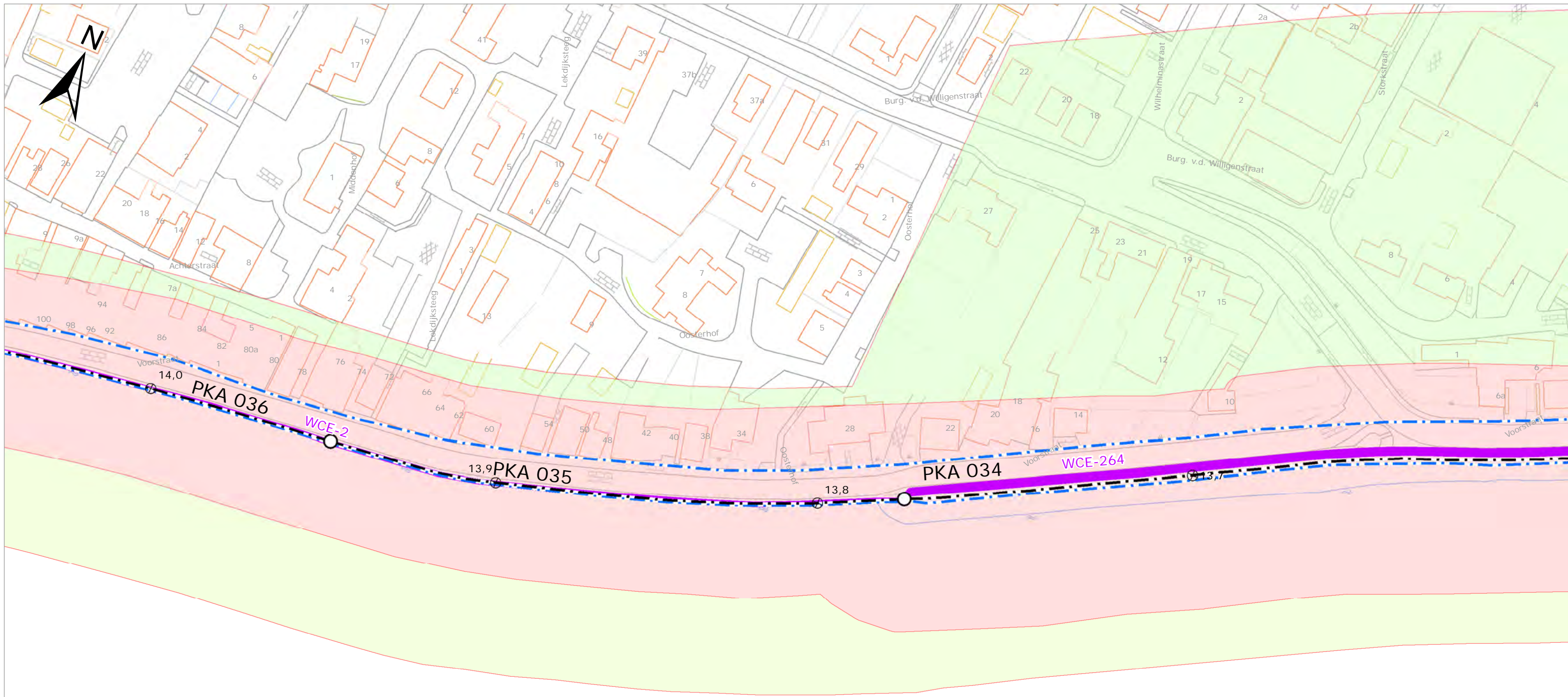


(C) Topografische Dienst Kadaster, Emmen

 Kruinlijn	 Binnen-/buitenberm	 Referentiepunt
 As waterkering	 Kernzone	 Begin-/einde dijkvak
 Waterkerende constructie	 Beschermingszone binnen	
	 Beschermingszone buiten	

Schaal	1:1.000	Status	DEFINITIEF
Formaat	A3	Versie	2.1
Datum	30-03-2016	Get.	RB

Legger van de primaire waterkeringen
 Krimpenerwaard, Lek en Nieuwe Maas



(C) Topografische Dienst Kadaster, Emmen

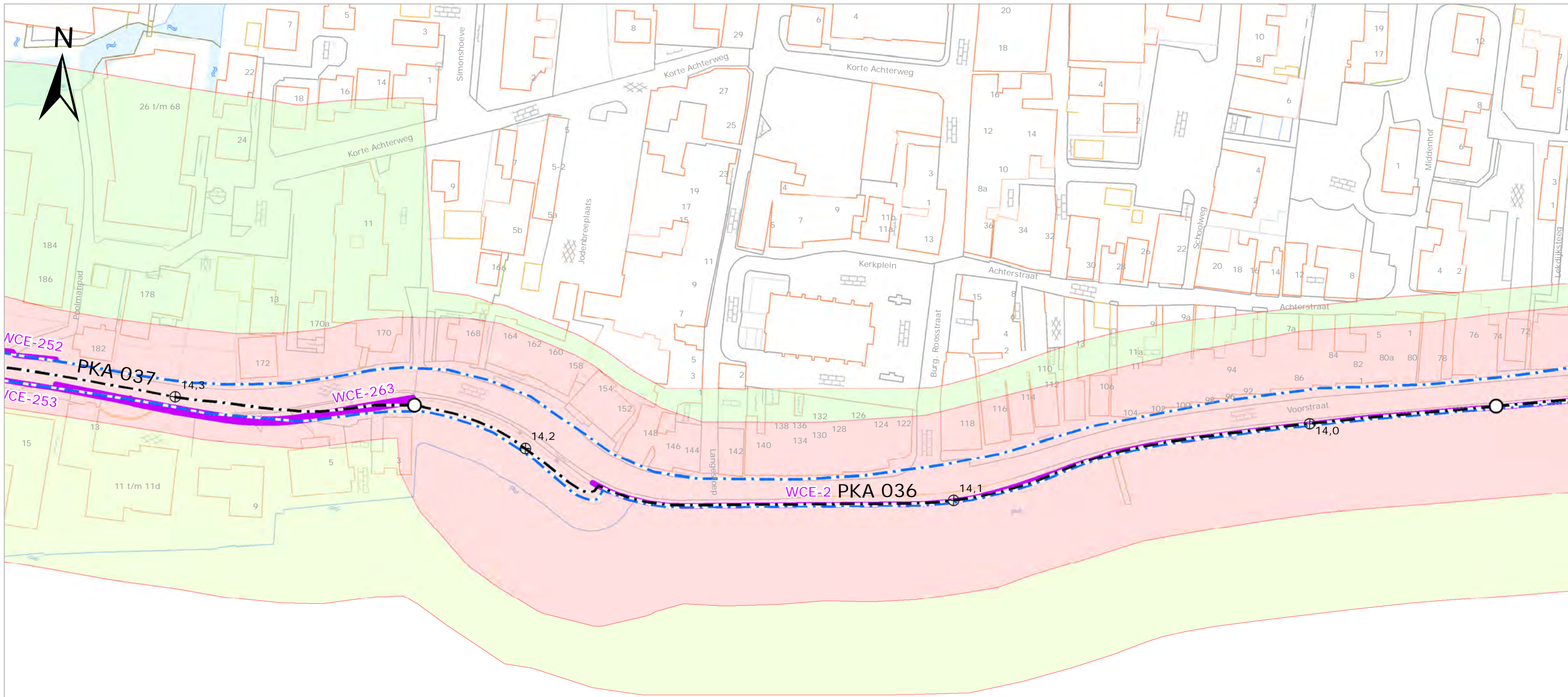


DROGE VOETEN EN SCHOON WATER
 Maasboulevard 123 - Postbus 4059 - 3006 AB Rotterdam
 T. 010 45 37 200 - F. 010 41 30 694 - www.hhsk.nl

Kruijlijn	Binnen-/buitenberm	Referentiepunt
As waterkering	Kernzone	Begin-/einde dijkvak
Waterkerende constructie	Beschermingszone binnen	
	Beschermingszone buiten	

Schaal	1:1.000	Status	DEFINITIEF
Formaat	A3	Versie	2.1
Datum	30-03-2016	Get.	RB

Legger van de primaire waterkeringen
 Krimpenerwaard, Lek en Nieuwe Maas



(C) Topografische Dienst Kadaster, Emmen



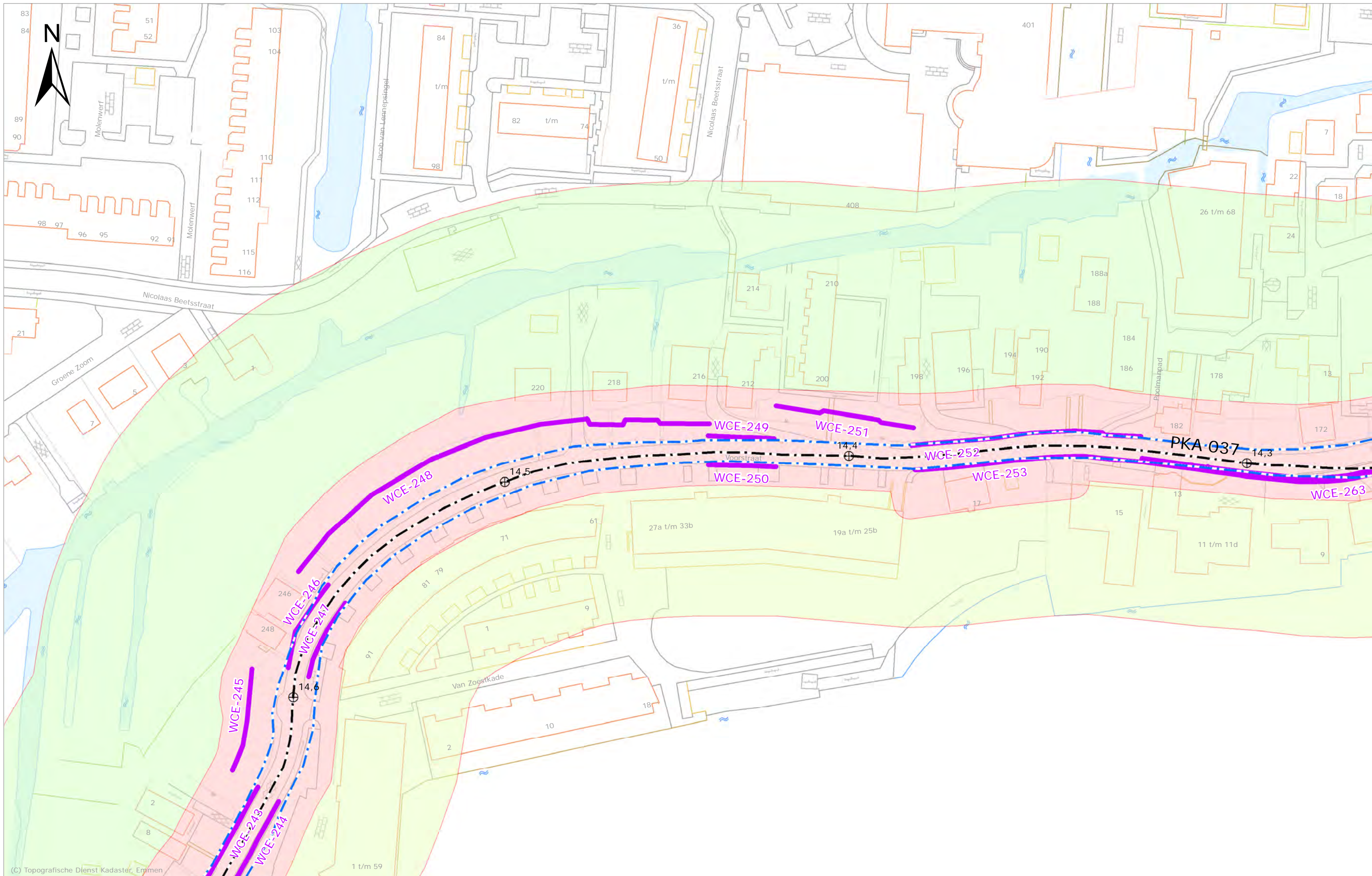
DROGE VOETEN EN SCHOON WATER
 Maasboulevard 123 - Postbus 4059 - 3006 AB Rotterdam
 T. 010 45 37 200 - F. 010 41 30 694 - www.hhsk.nl










Kruinlijn	Binnen-/buitenberm	Referentiepunt
As waterkering	Kernzone	Begin-/einde dijkvak
Waterkerende constructie	Beschermingszone binnen	
	Beschermingszone buiten	

Schaal	1:1.000	Status	DEFINITIEF
Formaat	A3	Versie	2.1
Datum	30-03-2016	Get.	RB

Legger van de primaire waterkeringen
 Krimpenerwaard, Lek en Nieuwe Maas

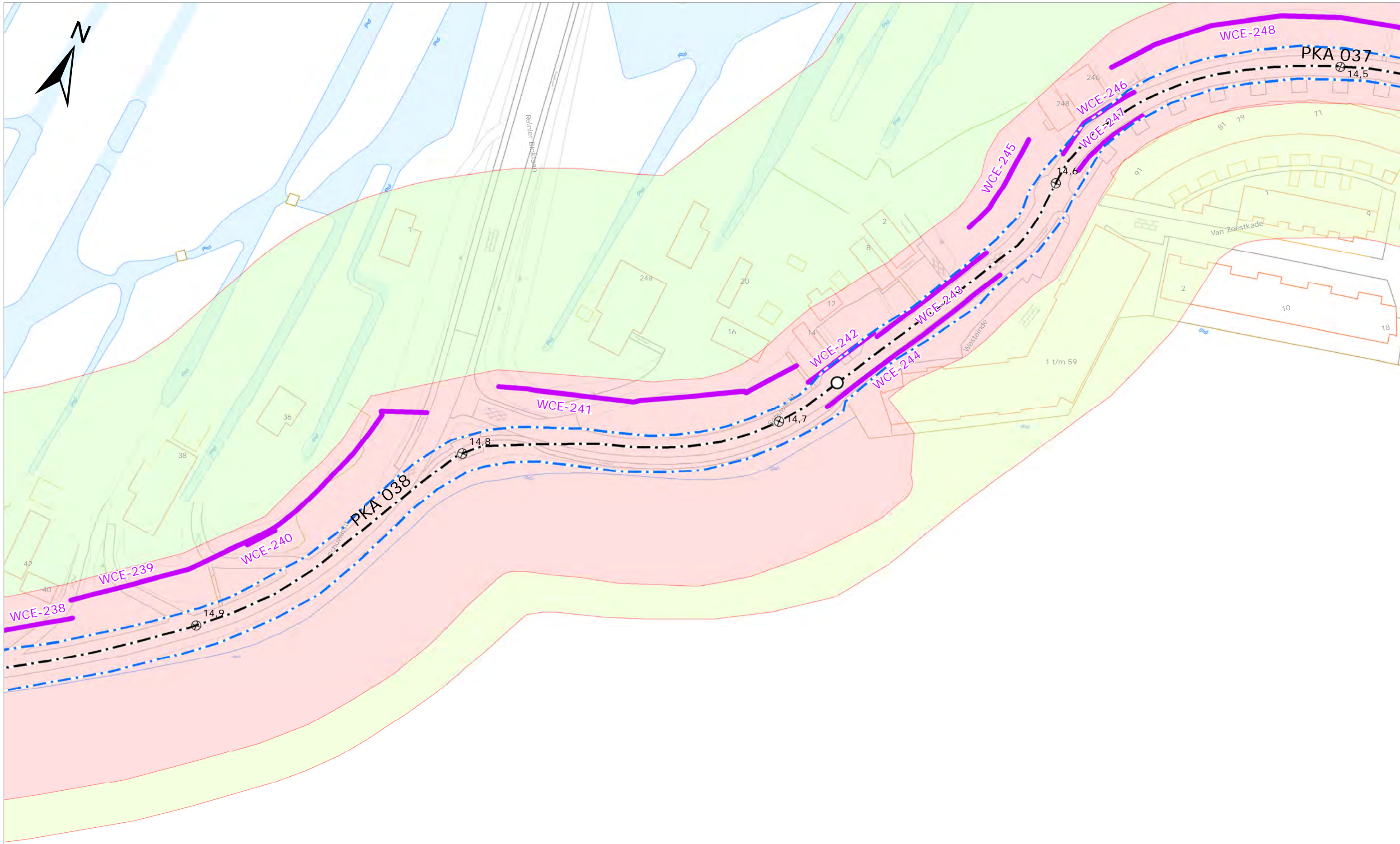
Kaart
49
 van 80



 Kruinlijn	 Binnen-/buitenberm	 Referentiepunt
 As waterkering	 Kernzone	 Begin-/einde dijkvak
 Waterkerende constructie	 Beschermingszone binnen	
	 Beschermingszone buiten	

Schaal	1:1.000	Status	DEFINITIEF
Formaat	A3	Versie	2.1
Datum	30-03-2016	Get.	RB

Legger van de primaire waterkeringen
Krimpenerwaard, Lek en Nieuwe Maas

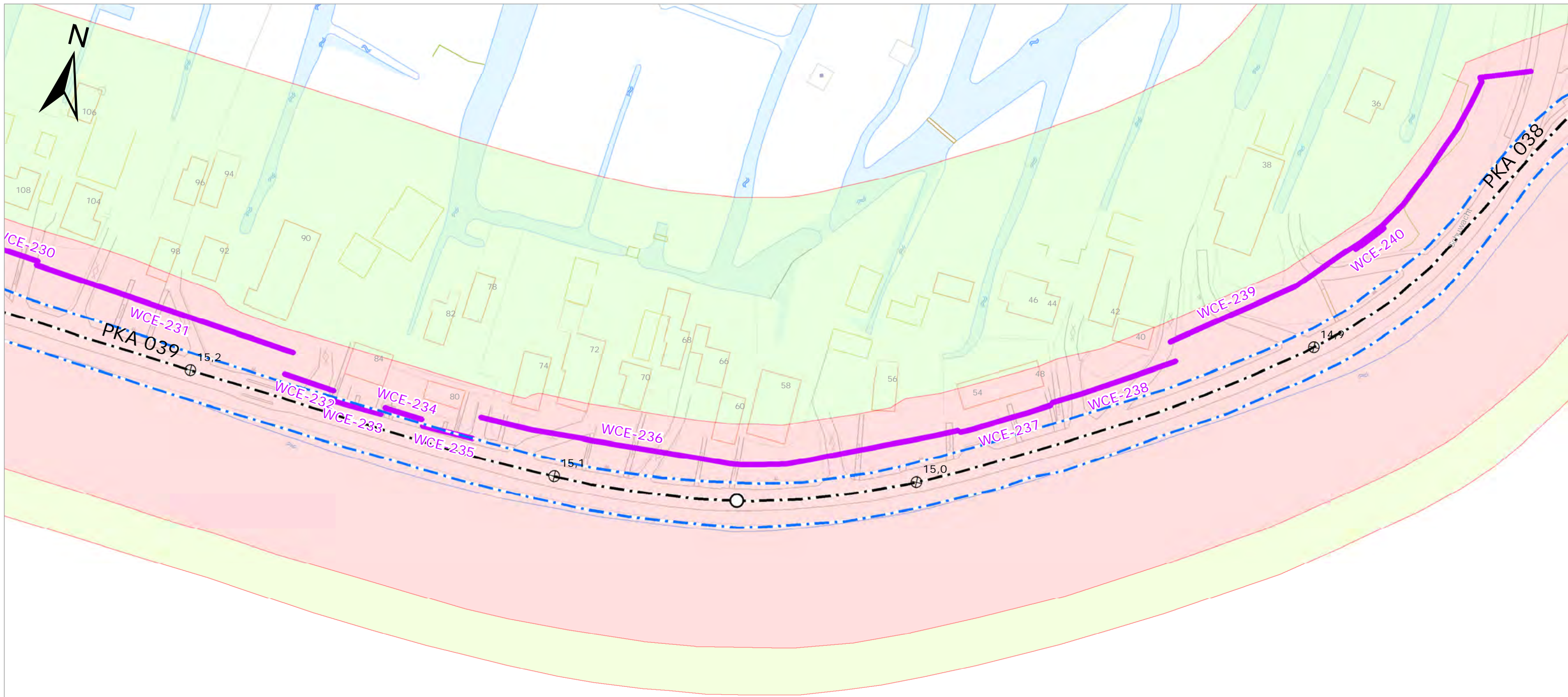


(C) Topografische Dienst Kadaster, Emmen

	Kruinlijn		Binnen-/buitenberm		Referentiepunt
	As waterkering		Kernzone		Begin-/einde dijkvak
	Waterkerende constructie		Beschermingszone binnen		
			Beschermingszone buiten		

Schaal	1:1.000	Status	DEFINITIEF
Formaat	A3	Versie	2.1
Datum	30-03-2016	Get.	RB

Legger van de primaire waterkeringen
 Krimpenerwaard, Lek en Nieuwe Maas



(C) Topografische Dienst Kadaster, Emmen



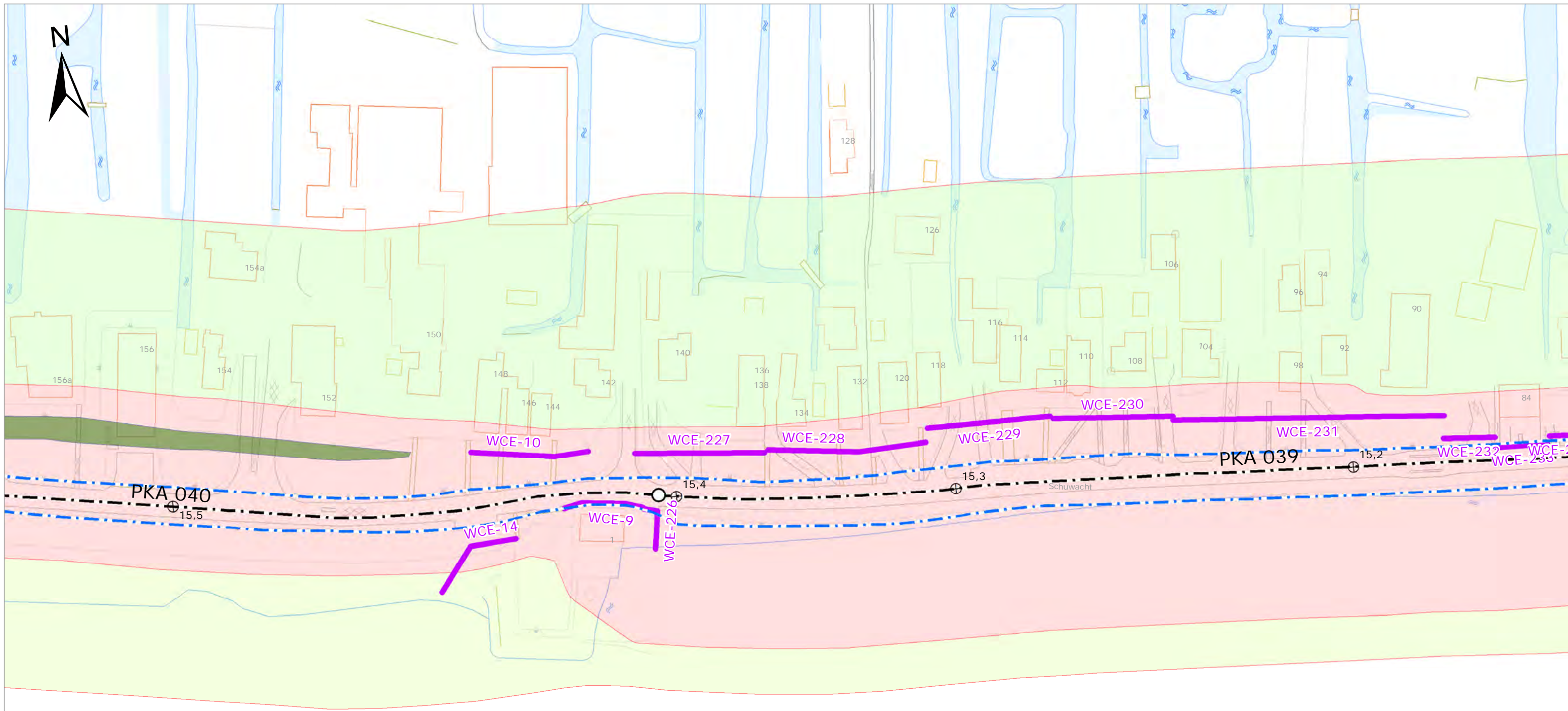
DROGE VOETEN EN SCHOON WATER
 Maasboulevard 123 - Postbus 4059 - 3006 AB Rotterdam
 T. 010 45 37 200 - F. 010 41 30 694 - www.hhsk.nl

Kruinlijn	Binnen-/buitenberm	Referentiepunt
As waterkering	Kernzone	Begin-/einde dijkvak
Waterkerende constructie	Bescheringszone binnen	
	Bescheringszone buiten	










Schaal	1:1.000	Status	DEFINITIEF
Formaat	A3	Versie	2.1
Datum	30-03-2016	Get.	RB

Legger van de primaire waterkeringen
 Krimpenerwaard, Lek en Nieuwe Maas

Kaart
52
 van 80

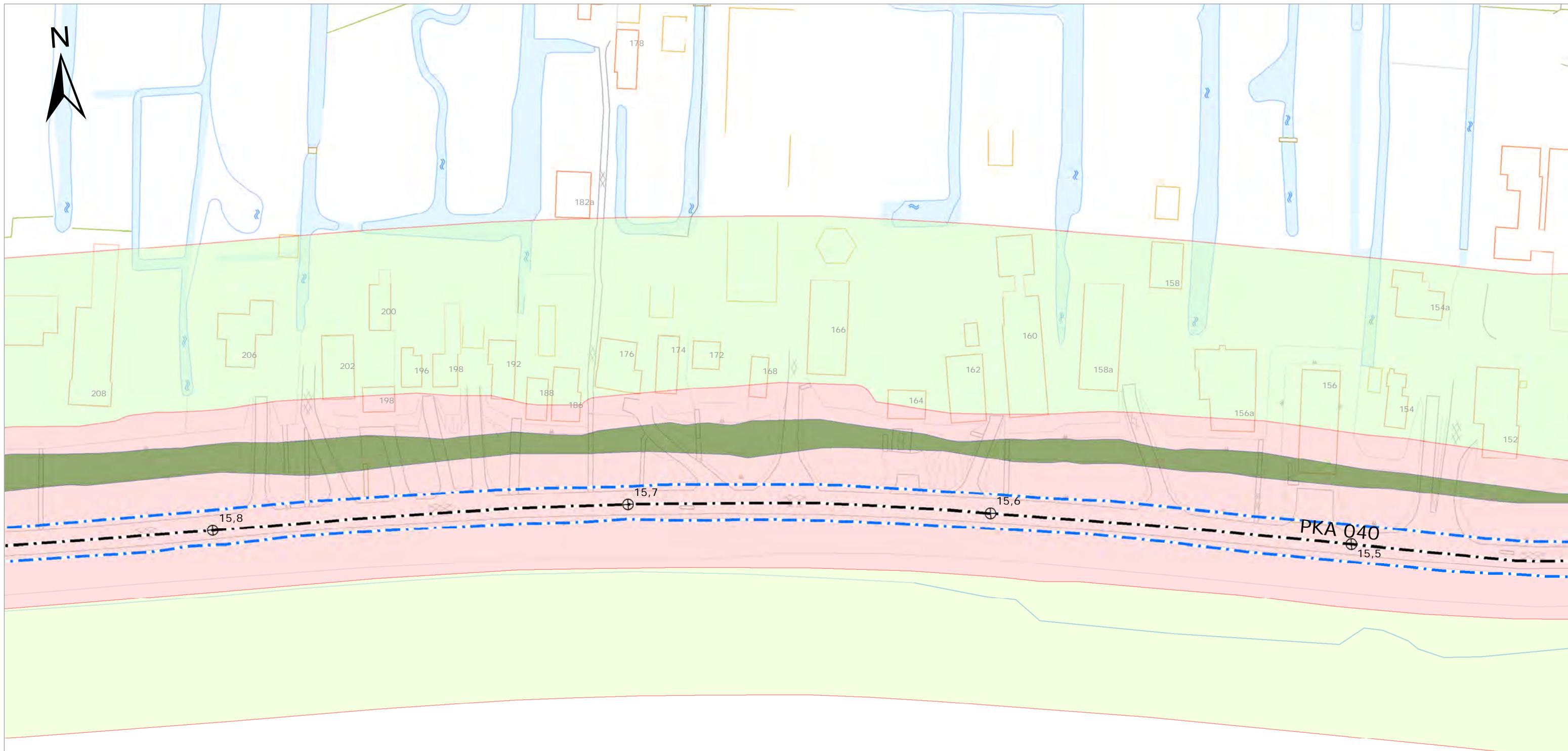


(C) Topografische Dienst Kadaster, Emmen

 Kruinlijn	 Binnen-/buitenberm	 Referentiepunt
 As waterkering	 Kernzone	 Begin-/einde dijkvak
 Waterkerende constructie	 Beschermingszone binnen	
	 Beschermingszone buiten	

Schaal	1:1.000	Status	DEFINITIEF
Formaat	A3	Versie	2.1
Datum	30-03-2016	Get.	RB

Legger van de primaire waterkeringen
 Krimpenerwaard, Lek en Nieuwe Maas



(C) Topografische Dienst Kadaster, Emmen



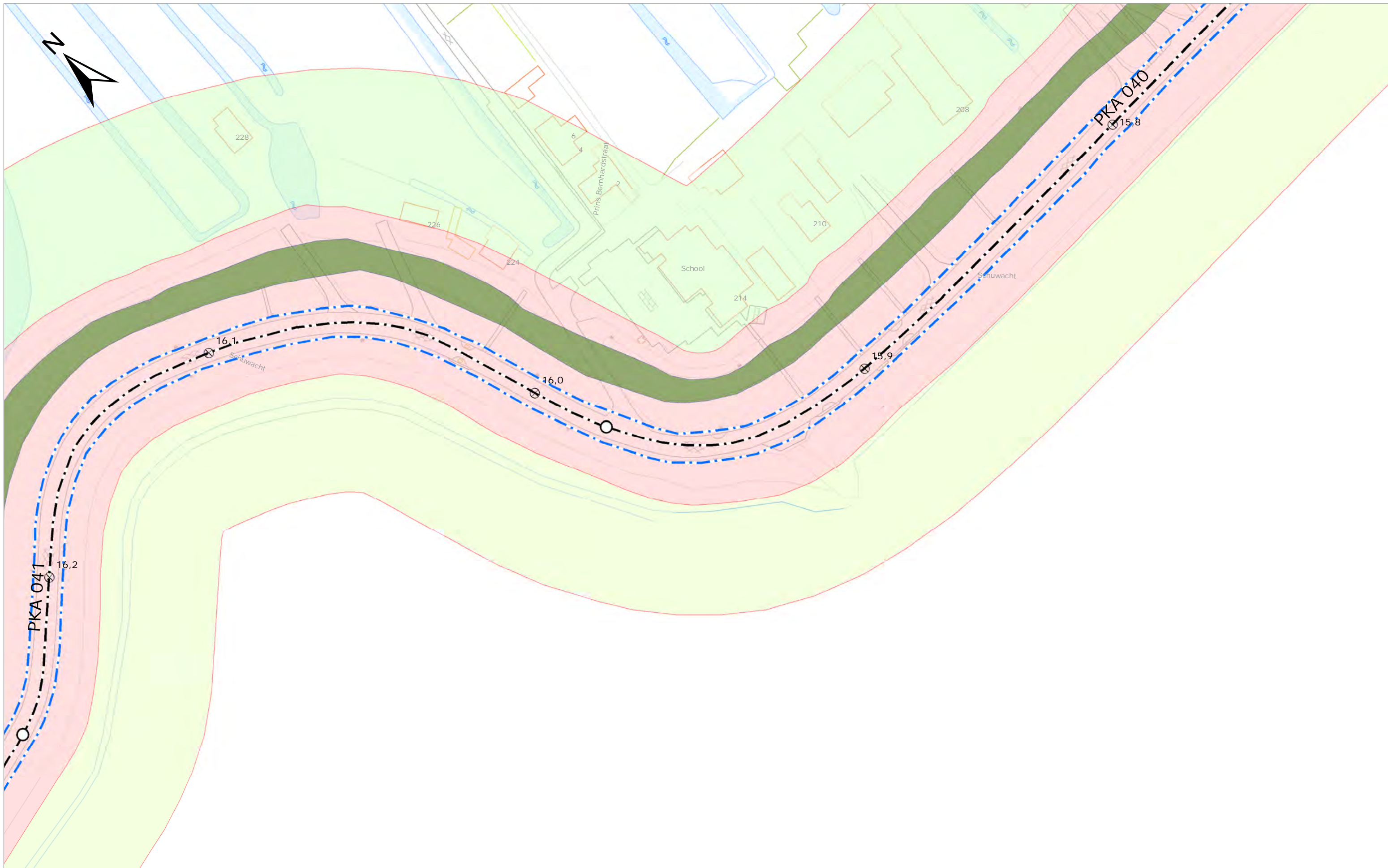
DROGE VOETEN EN SCHOON WATER
 Maasboulevard 123 - Postbus 4059 - 3006 AB Rotterdam
 T. 010 45 37 200 - F. 010 41 30 694 - www.hhsk.nl

Kruinlijn	Binnen-/buitenberm	Referentiepunt
As waterkering	Kernzone	Begin-/einde dijkvak
Waterkerende constructie	Bescheringszone binnen	
	Bescheringszone buiten	










Schaal	1:1.000	Status	DEFINITIEF
Formaat	A3	Versie	2.1
Datum	30-03-2016	Get.	RB

Legger van de primaire waterkeringen
 Krimpenerwaard, Lek en Nieuwe Maas

Kaart
54
 van 80

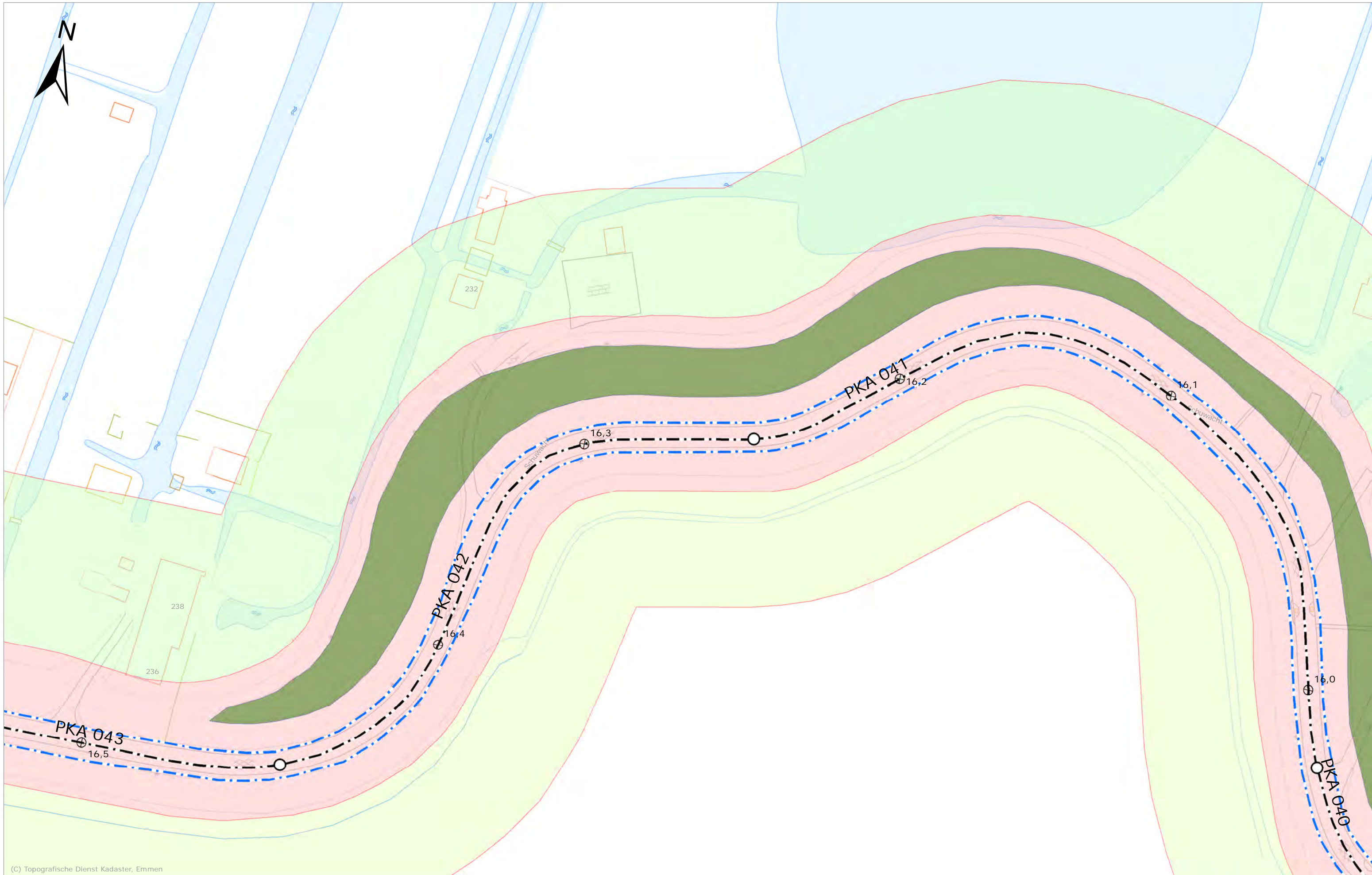


(C) Topografische Dienst Kadaster, Emmen






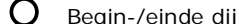



 Kruinlijn	 Binnen-/buitenberm	 Referentiepunt
 As waterkering	 Kernzone	 Begin-/einde dijkvak
 Waterkerende constructie	 Beschermingszone binnen	
	 Beschermingszone buiten	

Schaal	1:1.000	Status	DEFINITIEF
Formaat	A3	Versie	2.1
Datum	30-03-2016	Get.	RB

Legger van de primaire waterkeringen
 Krimpenerwaard, Lek en Nieuwe Maas

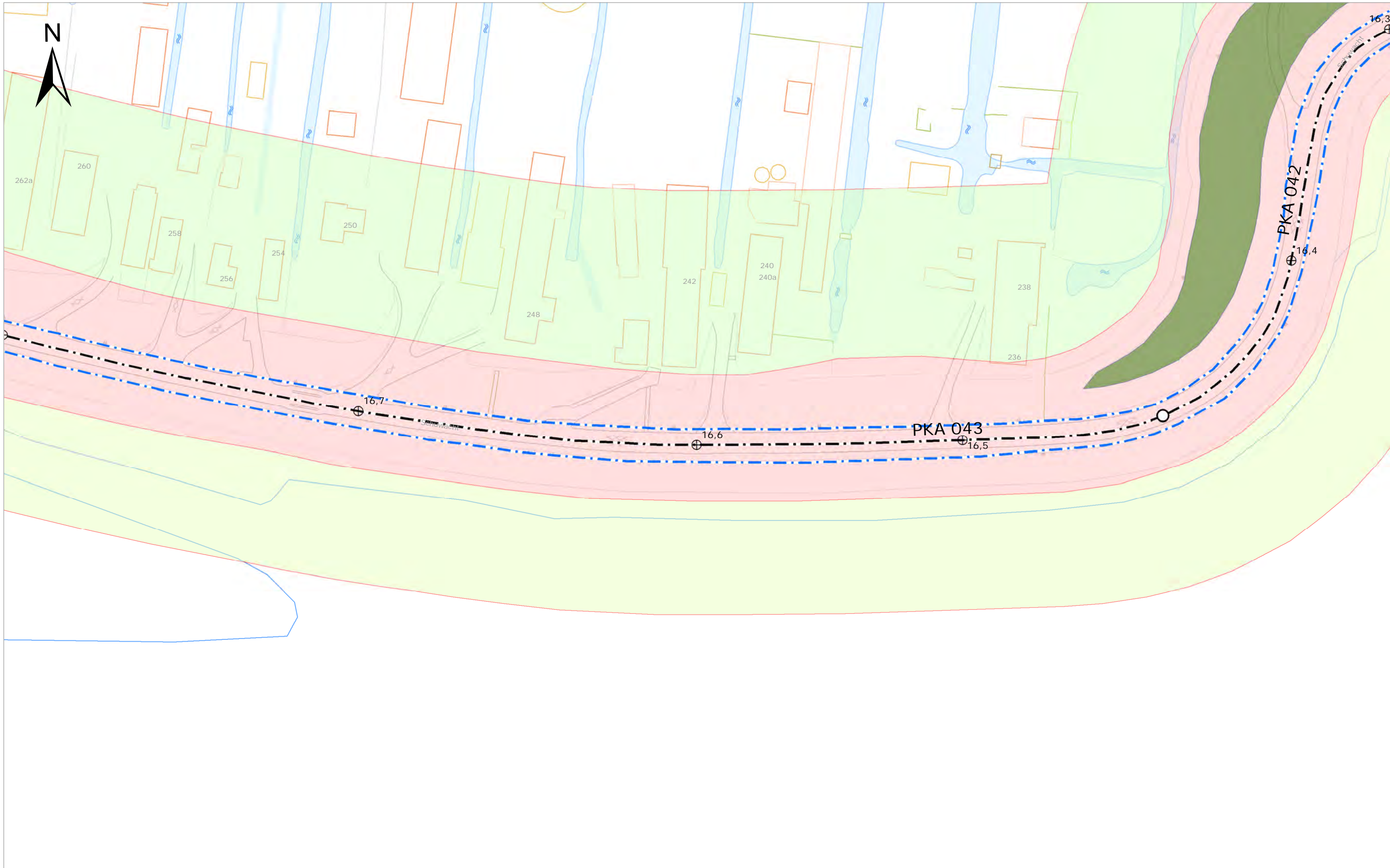


(C) Topografische Dienst Kadaster, Emmen

	Kruinlijn		Binnen-/buitenberm		Referentiepunt
	As waterkering		Kernzone		Begin-/einde dijkvak
	Waterkerende constructie		Beschermingszone binnen		
			Beschermingszone buiten		

Schaal	1:1.000	Status	DEFINITIEF
Formaat	A3	Versie	2.1
Datum	30-03-2016	Get.	RB

Legger van de primaire waterkeringen
 Krimpenerwaard, Lek en Nieuwe Maas



(C) Topografische Dienst Kadaster, Emmen



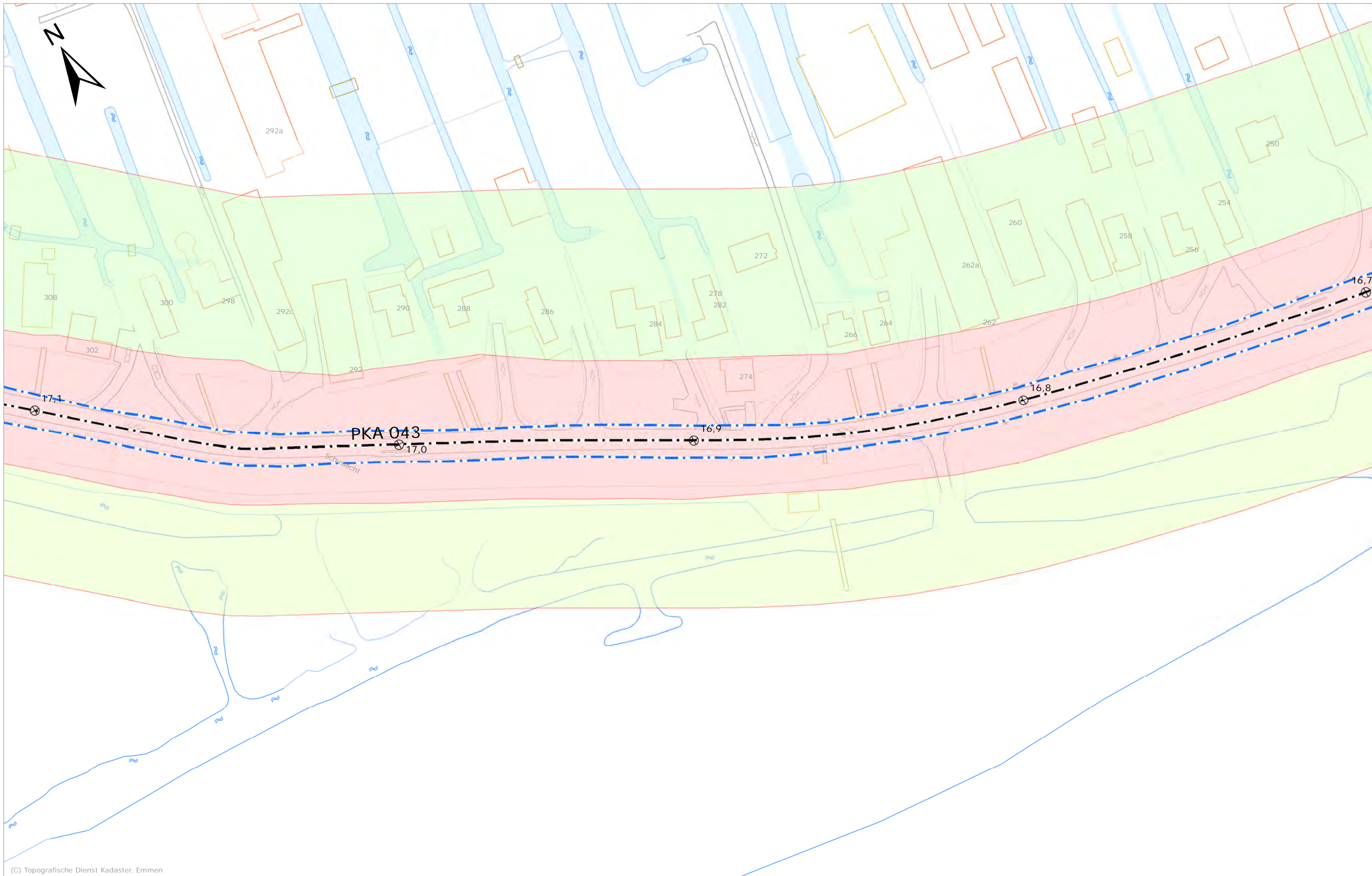
DROGE VOETEN EN SCHOON WATER
 Maasboulevard 123 - Postbus 4059 - 3006 AB Rotterdam
 T. 010 45 37 200 - F. 010 41 30 694 - www.hhsk.nl

Kruinlijn	Binnen-/buitenberm	Referentiepunt
As waterkering	Kernzone	Begin-/einde dijkvak
Waterkerende constructie	Bescheringszone binnen	
	Bescheringszone buiten	

Schaal	1:1.000	Status	DEFINITIEF
Formaat	A3	Versie	2.1
Datum	30-03-2016	Get.	RB

Legger van de primaire waterkeringen
 Krimpenerwaard, Lek en Nieuwe Maas

Kaart
57
 van 80

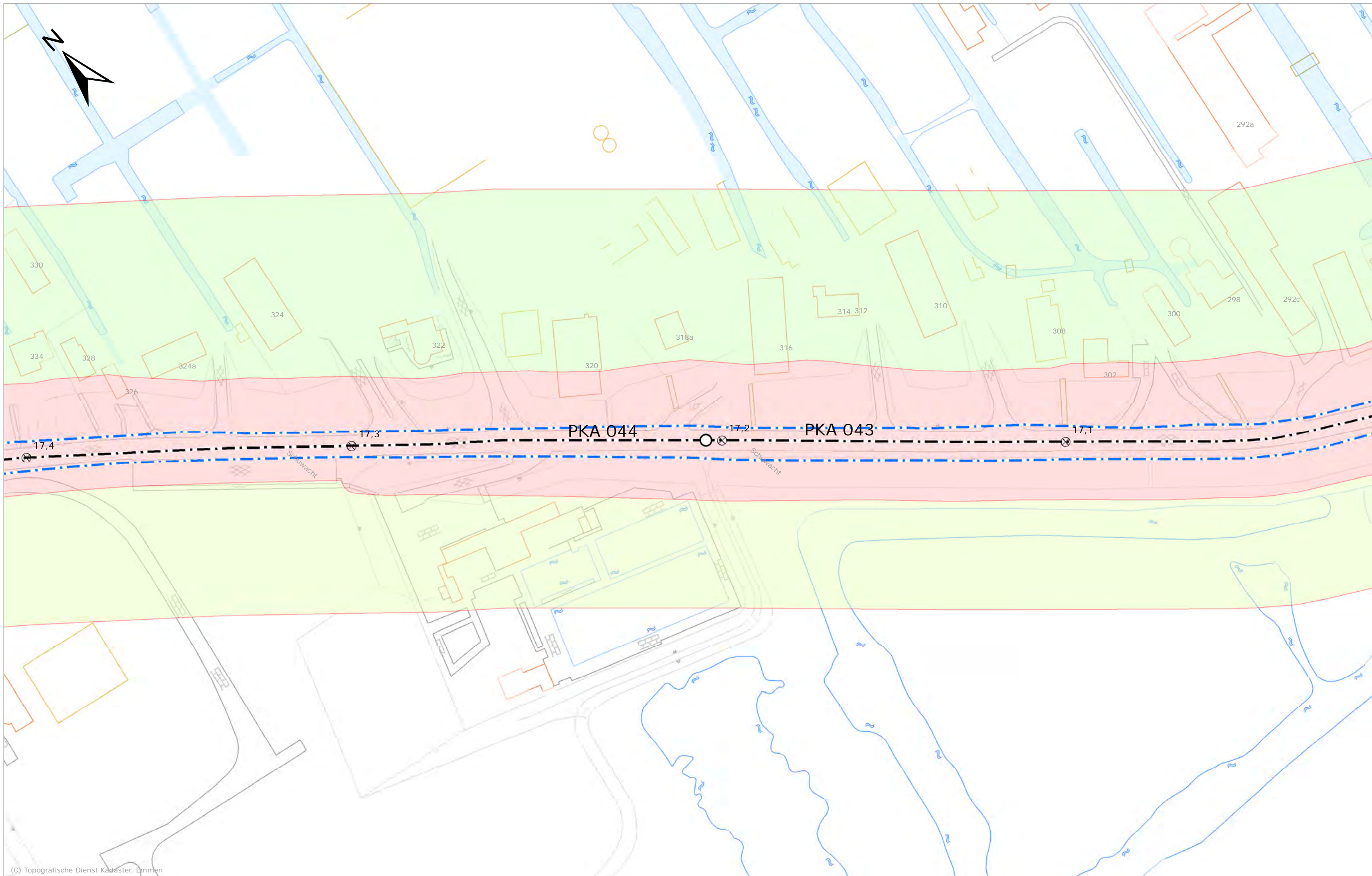


(C) Topografische Dienst Kadaster, Emmen










 Kruinlijn	 Binnen-/buitenberm	 Referentiepunt
 As waterkering	 Kernzone	 Begin-/einde dijkvak
 Waterkerende constructie	 Bescheringszone binnen	
	 Bescheringszone buiten	

Schaal	1:1.000	Status	DEFINITIEF
Formaat	A3	Versie	2.1
Datum	30-03-2016	Get.	RB

Legger van de primaire waterkeringen
 Krimpenerwaard, Lek en Nieuwe Maas

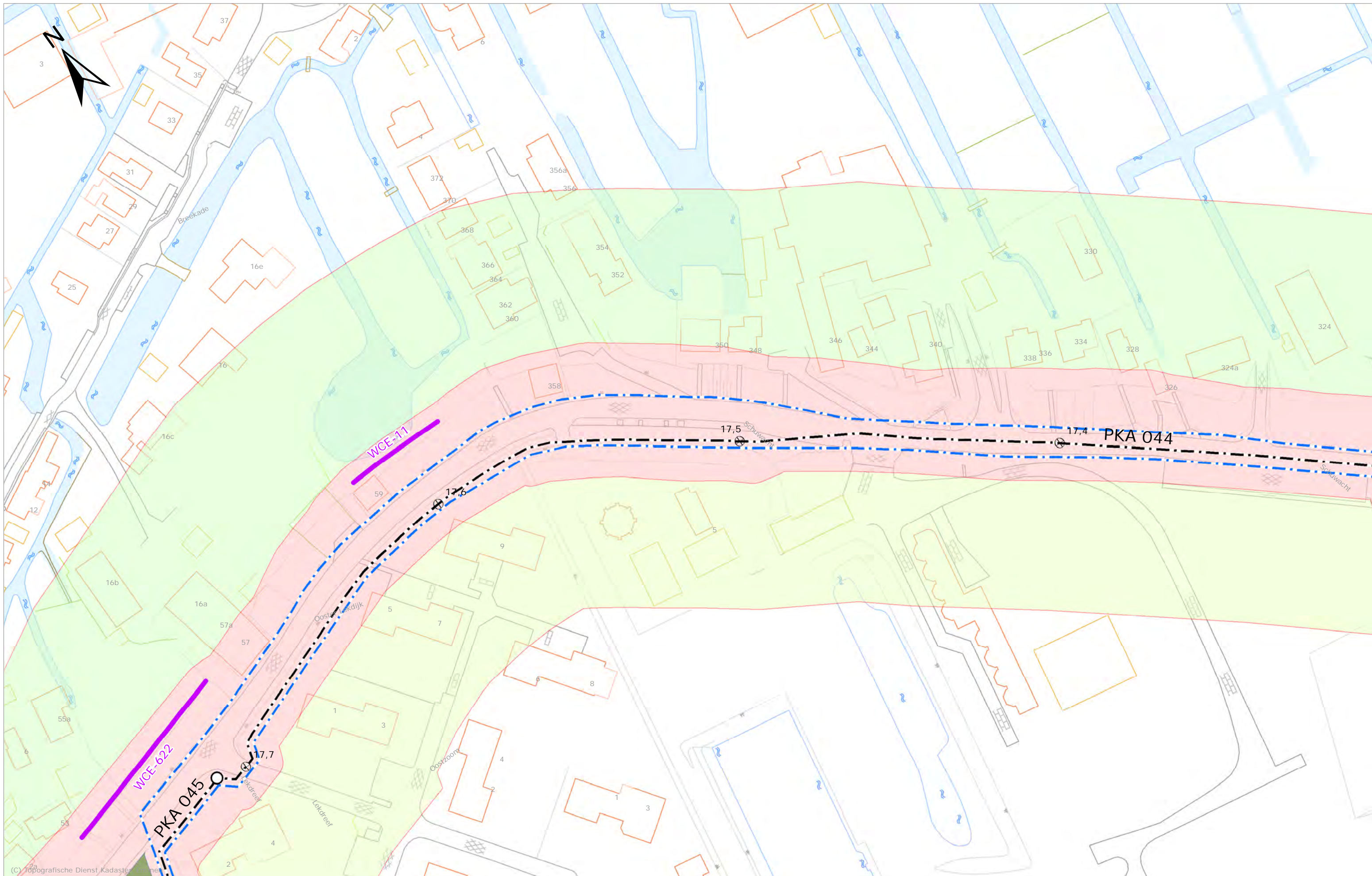


(C) Topografische Dienst Kadaster, Emmen

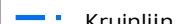








 Kruinlijn	 Binnen-/buitenberm	 Referentiepunt
 As waterkering	 Kernzone	 Begin-/einde dijkvak
 Waterkerende constructie	 Bescheringszone binnen	
	 Bescheringszone buiten	

Schaal	1:1.000	Status	DEFINITIEF
Formaat	A3	Versie	2.1
Datum	30-03-2016	Get.	RB

Legger van de primaire waterkeringen
 Krimpenerwaard, Lek en Nieuwe Maas

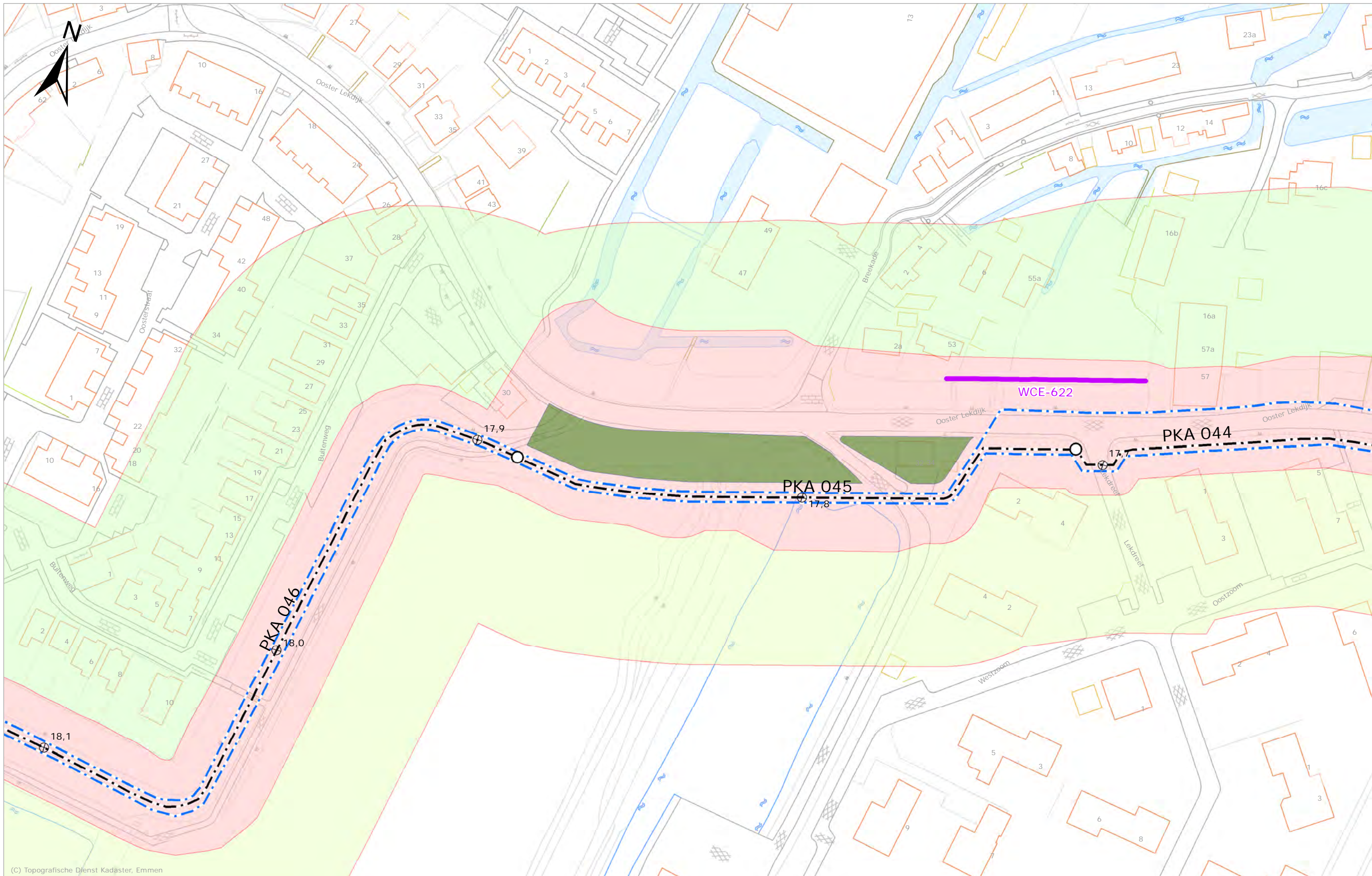


(C) Topografische Dienst Kadaster

	Kruinlijn		Binnen-/buitenberm		Referentiepunt
	As waterkering		Kernzone		Begin-/einde dijkvak
	Waterkerende constructie		Bescheringszone binnen		
			Bescheringszone buiten		

Schaal	1:1.000	Status	DEFINITIEF
Formaat	A3	Versie	2.1
Datum	30-03-2016	Get.	RB

Legger van de primaire waterkeringen
 Krimpenerwaard, Lek en Nieuwe Maas

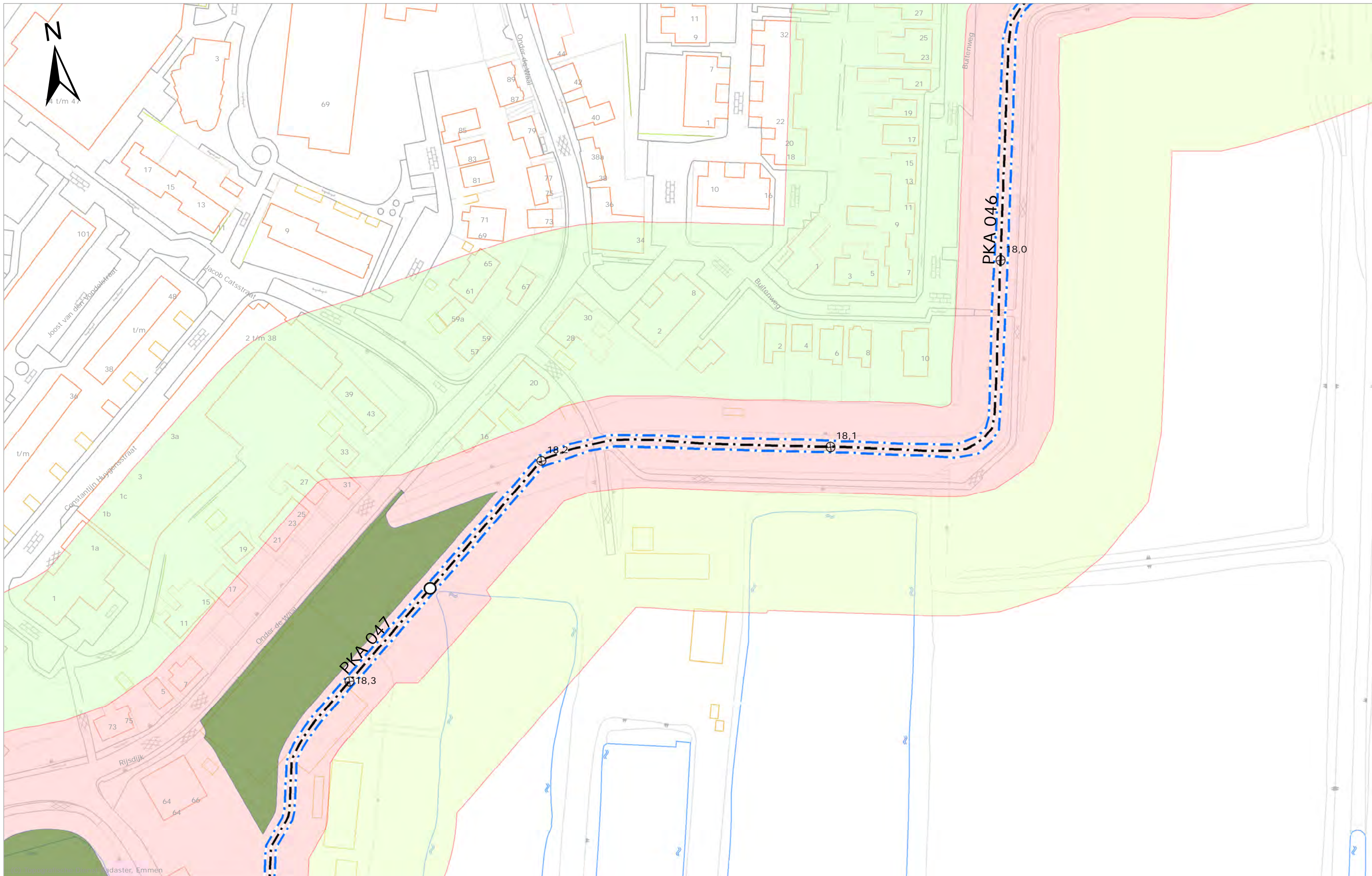



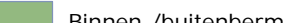







(C) Topografische Dienst Kadaster, Emmen

 Kruinlijn	 Binnen-/buitenberm	 Referentiepunt
 As waterkering	 Kernzone	 Begin-/einde dijkvak
 Waterkerende constructie	 Beschermingszone binnen	
	 Beschermingszone buiten	

Schaal	1:1.000	Status	DEFINITIEF
Formaat	A3	Versie	2.1
Datum	30-03-2016	Get.	RB

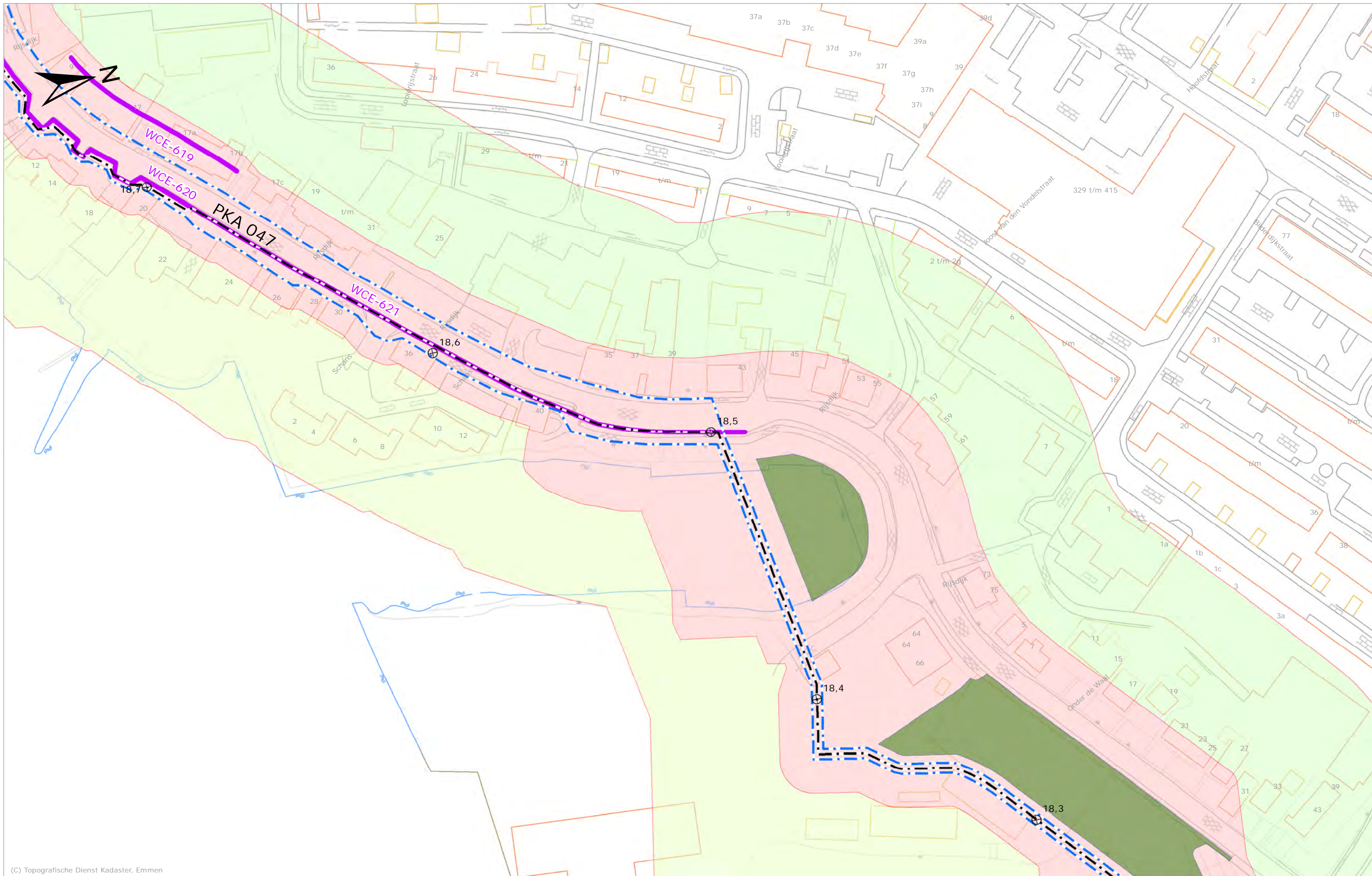
Legger van de primaire waterkeringen
 Krimpenerwaard, Lek en Nieuwe Maas



	Kruinlijn		Binnen-/buitenberm		Referentiepunt
	As waterkering		Kernzone		Begin-/einde dijkvak
	Waterkerende constructie		Beschermingszone binnen		
			Beschermingszone buiten		

Schaal	1:1.000	Status	DEFINITIEF
Formaat	A3	Versie	2.1
Datum	30-03-2016	Get.	RB

Legger van de primaire waterkeringen
 Krimpenerwaard, Lek en Nieuwe Maas



(C) Topografische Dienst Kadaster, Emmen



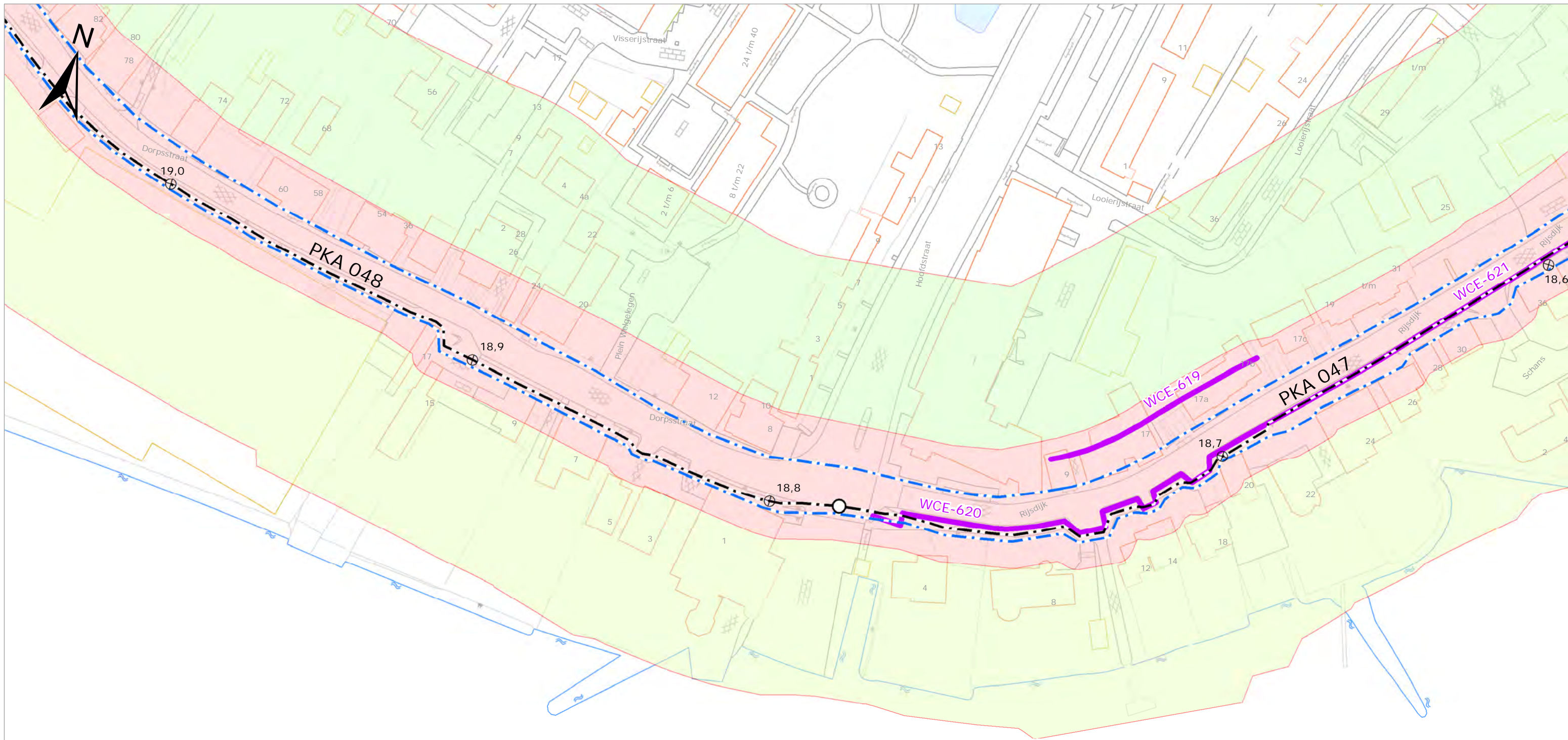
DROGE VOETEN EN SCHOON WATER
 Maasboulevard 123 - Postbus 4059 - 3006 AB Rotterdam
 T. 010 45 37 200 - F. 010 41 30 694 - www.hhsk.nl

Kruijlijn	Binnen-/buitenberm	Referentiepunt
As waterkering	Kernzone	Begin-/einde dijkvak
Waterkerende constructie	Beschermingszone binnen	
	Beschermingszone buiten	

Schaal	1:1.000	Status	DEFINITIEF
Formaat	A3	Versie	2.1
Datum	30-03-2016	Get.	RB

Legger van de primaire waterkeringen
Krimpenerwaard, Lek en Nieuwe Maas

Kaart
63
 van 80



(C) Topografische Dienst Kadaster, Emmen

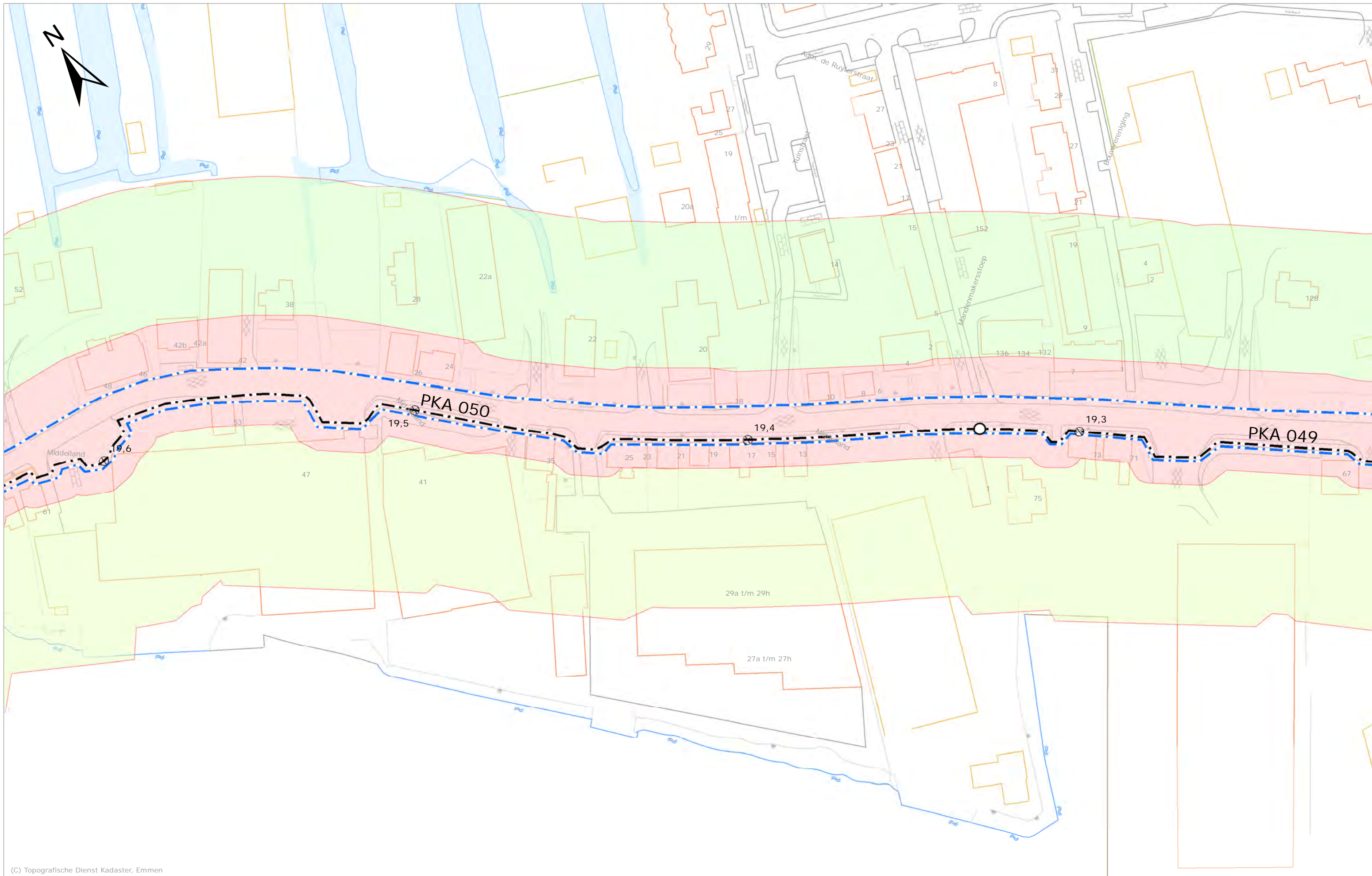


DROGE VOETEN EN SCHOON WATER
 Maasboulevard 123 - Postbus 4059 - 3006 AB Rotterdam
 T. 010 45 37 200 - F. 010 41 30 694 - www.hhsk.nl


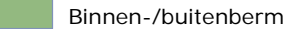

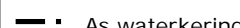





Kruinlijn	Binnen-/buitenberm	Referentiepunt
As waterkering	Kernzone	Begin-/einde dijkvak
Waterkerende constructie	Beschermingszone binnen	
	Beschermingszone buiten	

Schaal	1:1.000	Status	DEFINITIEF
Formaat	A3	Versie	2.1
Datum	30-03-2016	Get.	RB

Legger van de primaire waterkeringen
 Krimpenerwaard, Lek en Nieuwe Maas

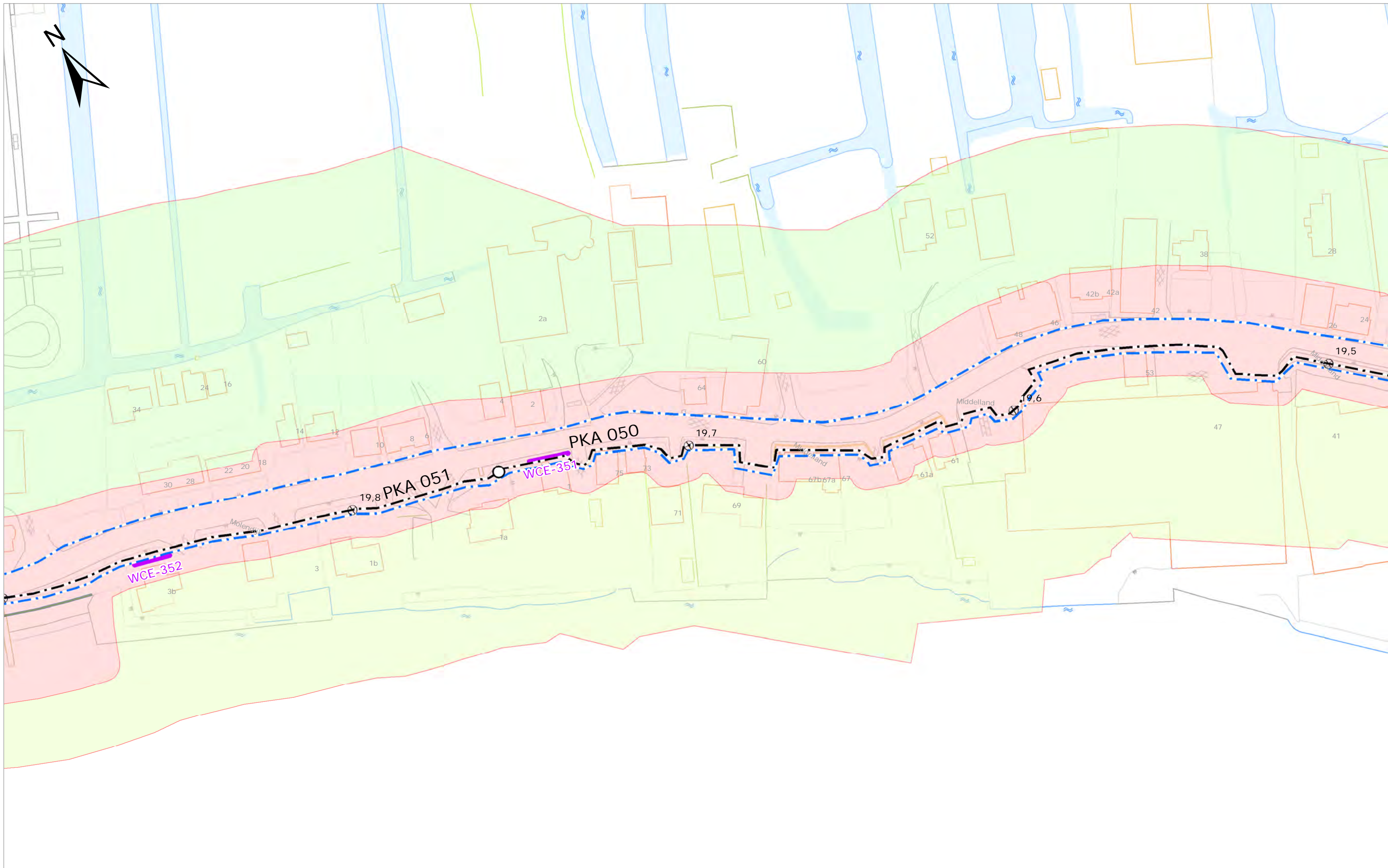


(C) Topografische Dienst Kadaster, Emmen

 Kruinlijn	 Binnen-/buitenberm	 Referentiepunt
 As waterkering	 Kernzone	 Begin-/einde dijkvak
 Waterkerende constructie	 Bescheringszone binnen	
	 Bescheringszone buiten	

Schaal	1:1.000	Status	DEFINITIEF
Formaat	A3	Versie	2.1
Datum	30-03-2016	Get.	RB

Legger van de primaire waterkeringen
 Krimpenerwaard, Lek en Nieuwe Maas



(C) Topografische Dienst Kadaster, Emmen

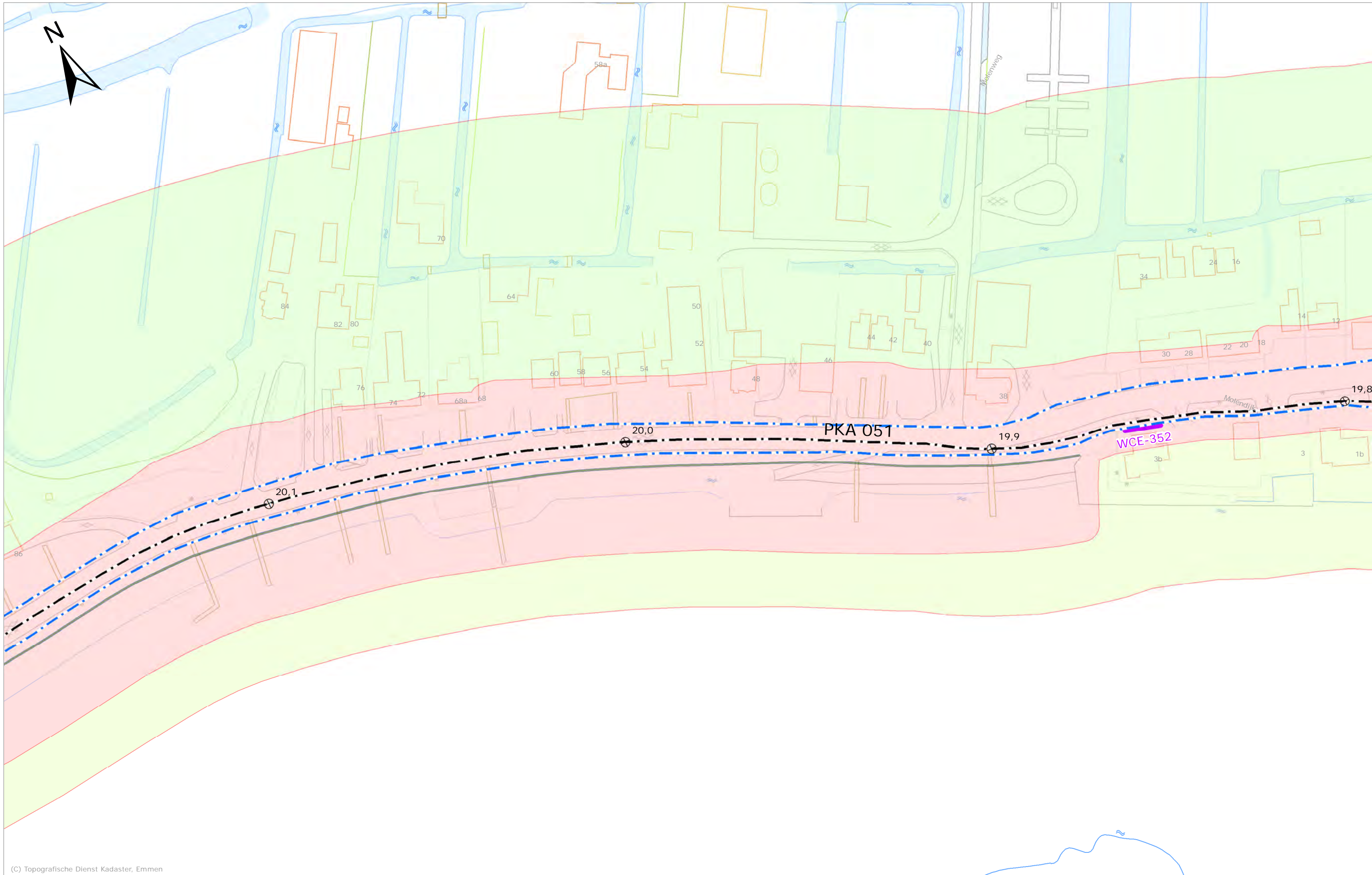


DROGE VOETEN EN SCHOON WATER
 Maasboulevard 123 - Postbus 4059 - 3006 AB Rotterdam
 T. 010 45 37 200 - F. 010 41 30 694 - www.hhsk.nl










- - - Kruinlijn
- - - As waterkering
- - - Waterkerende constructie
- Binnen-/buitenberm
- Kernzone
- Bescheringszone binnen
- Bescheringszone buiten
- \oplus Referentiepunt
- \bigcirc Begin-/einde dijkvak

Schaal	1:1.000	Status	DEFINITIEF
Formaat	A3	Versie	2.1
Datum	30-03-2016	Get.	RB

Legger van de primaire waterkeringen
 Krimpenerwaard, Lek en Nieuwe Maas

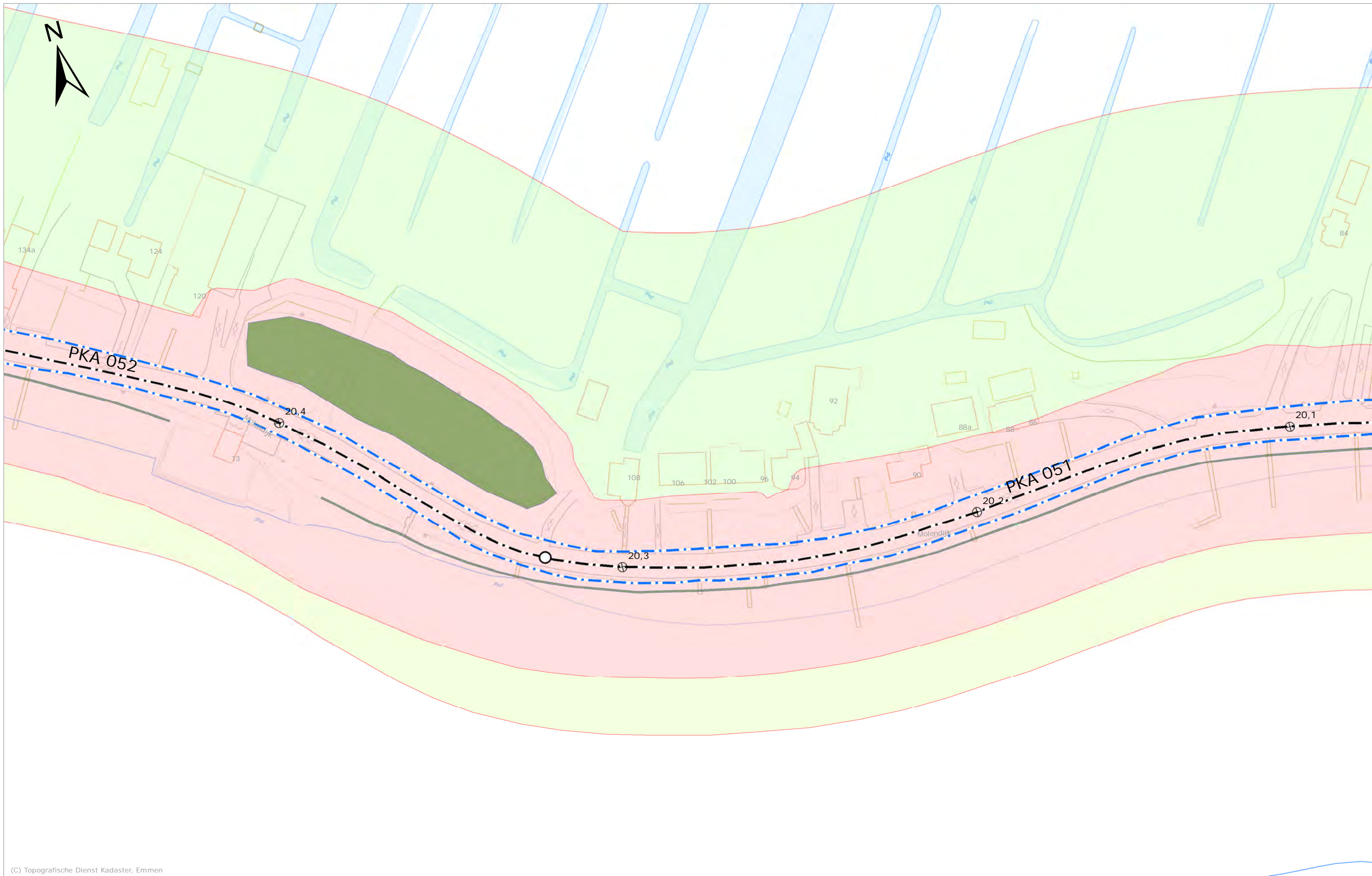


(C) Topografische Dienst Kadaster, Emmen

 Kruinlijn	 Binnen-/buitenberm	 Referentiepunt
 As waterkering	 Kernzone	 Begin-/einde dijkvak
 Waterkerende constructie	 Bescherminingszone binnen	
	 Bescherminingszone buiten	

Schaal	1:1.000	Status	DEFINITIEF
Formaat	A3	Versie	2.1
Datum	30-03-2016	Get.	RB

Legger van de primaire waterkeringen
 Krimpenerwaard, Lek en Nieuwe Maas



(C) Topografische Dienst Kadaster, Emmen



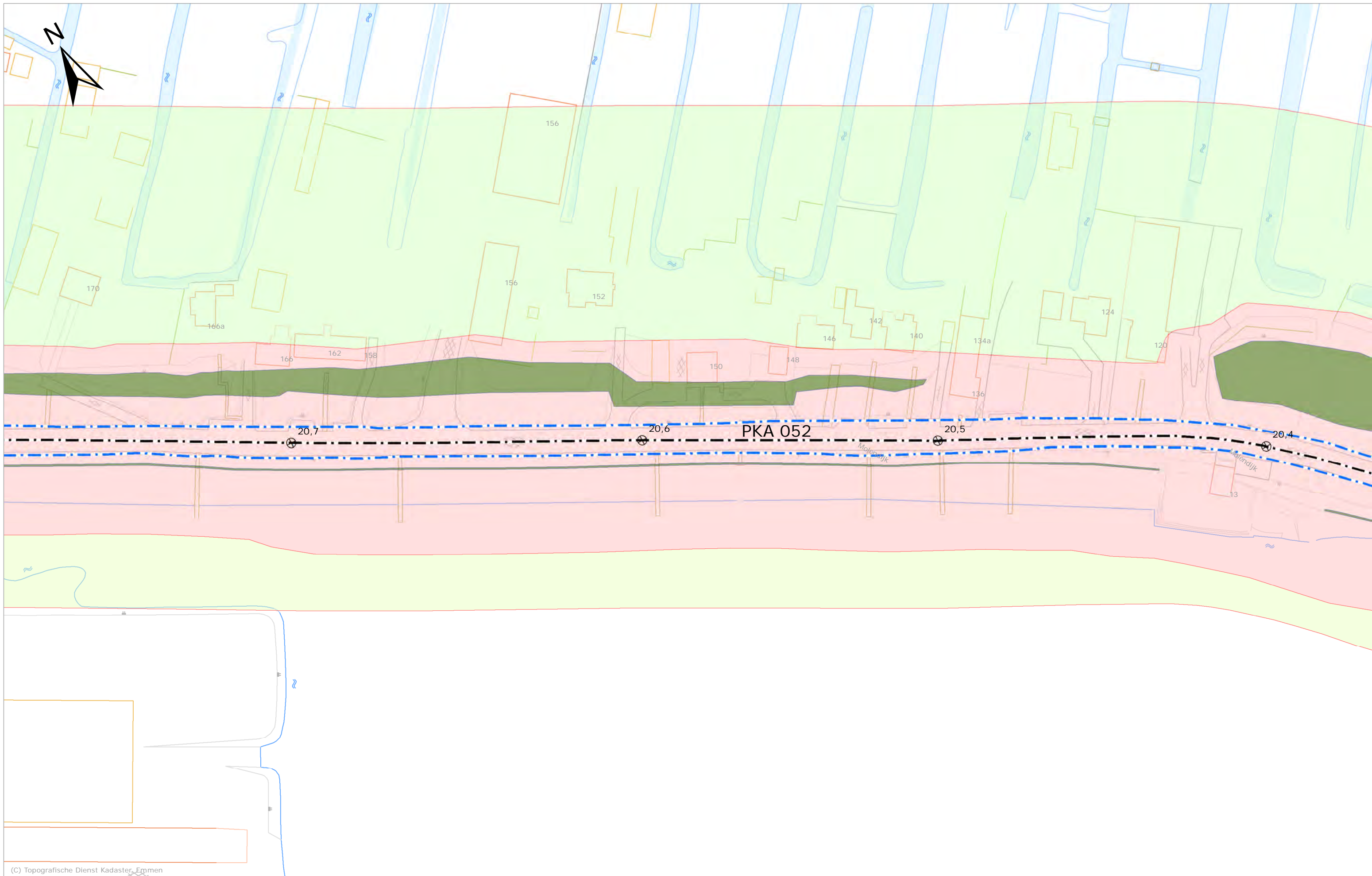
DROGE VOETEN EN SCHOON WATER
 Maasboulevard 123 - Postbus 4059 - 3006 AB Rotterdam
 T. 010 45 37 200 - F. 010 41 30 694 - www.hhsk.nl

Kruinlijn	Binnen-/buitenberm	Referentiepunt
As waterkering	Kernzone	Begin-/einde dijkvak
Waterkerende constructie	Bescheringszone binnen	
	Bescheringszone buiten	










Schaal	1:1.000	Status	DEFINITIEF
Formaat	A3	Versie	2.1
Datum	30-03-2016	Get.	RB

Legger van de primaire waterkeringen
 Krimpenerwaard, Lek en Nieuwe Maas

Kaart
69
 van 80

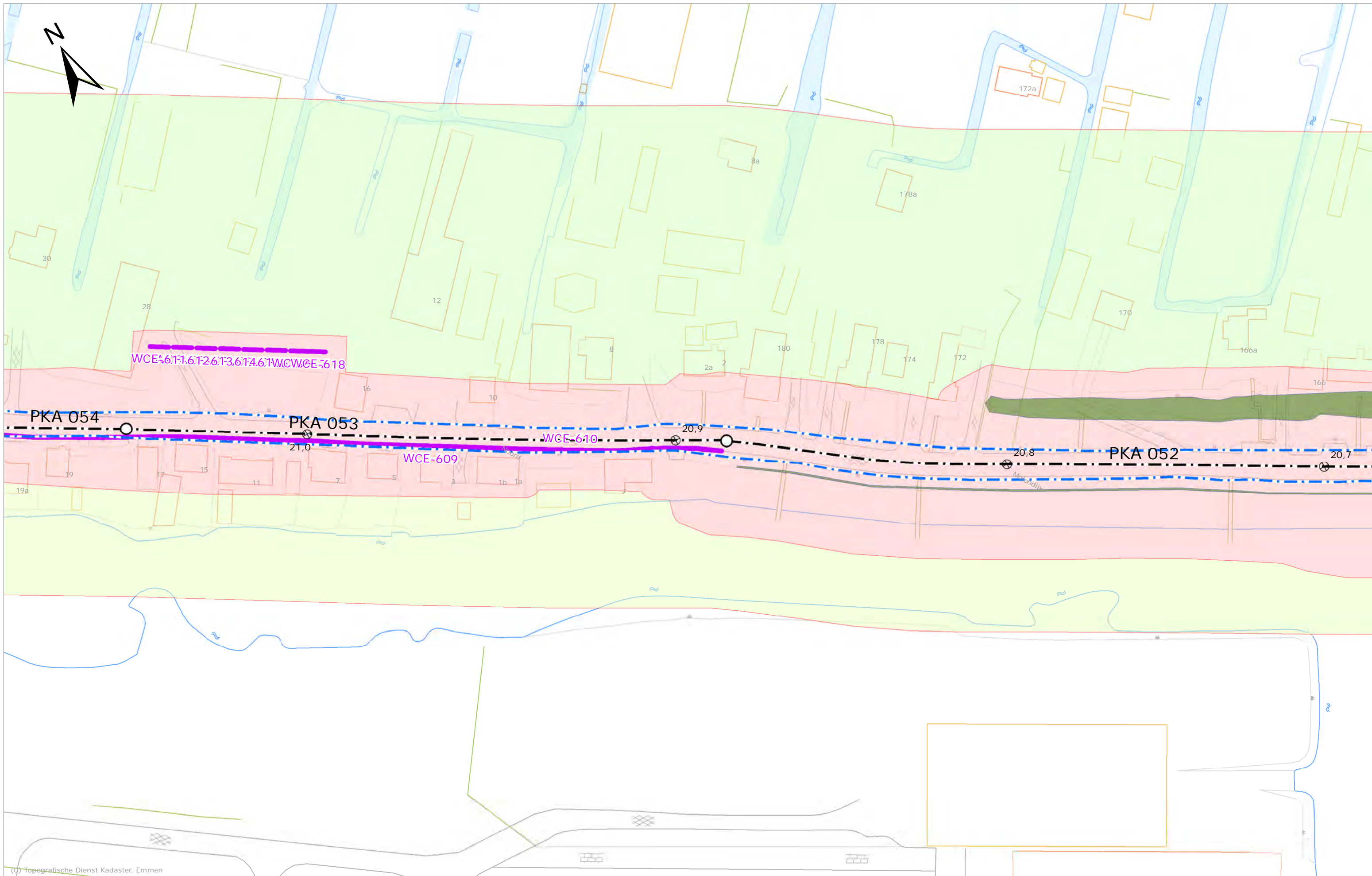


(C) Topografische Dienst Kadaster, Emmen










 Kruinlijn	 Binnen-/buitenberm	 Referentiepunt
 As waterkering	 Kernzone	 Begin-/einde dijkvak
 Waterkerende constructie	 Bescheringszone binnen	
	 Bescheringszone buiten	

Schaal	1:1.000	Status	DEFINITIEF
Formaat	A3	Versie	2.1
Datum	30-03-2016	Get.	RB

Legger van de primaire waterkeringen
 Krimpenerwaard, Lek en Nieuwe Maas

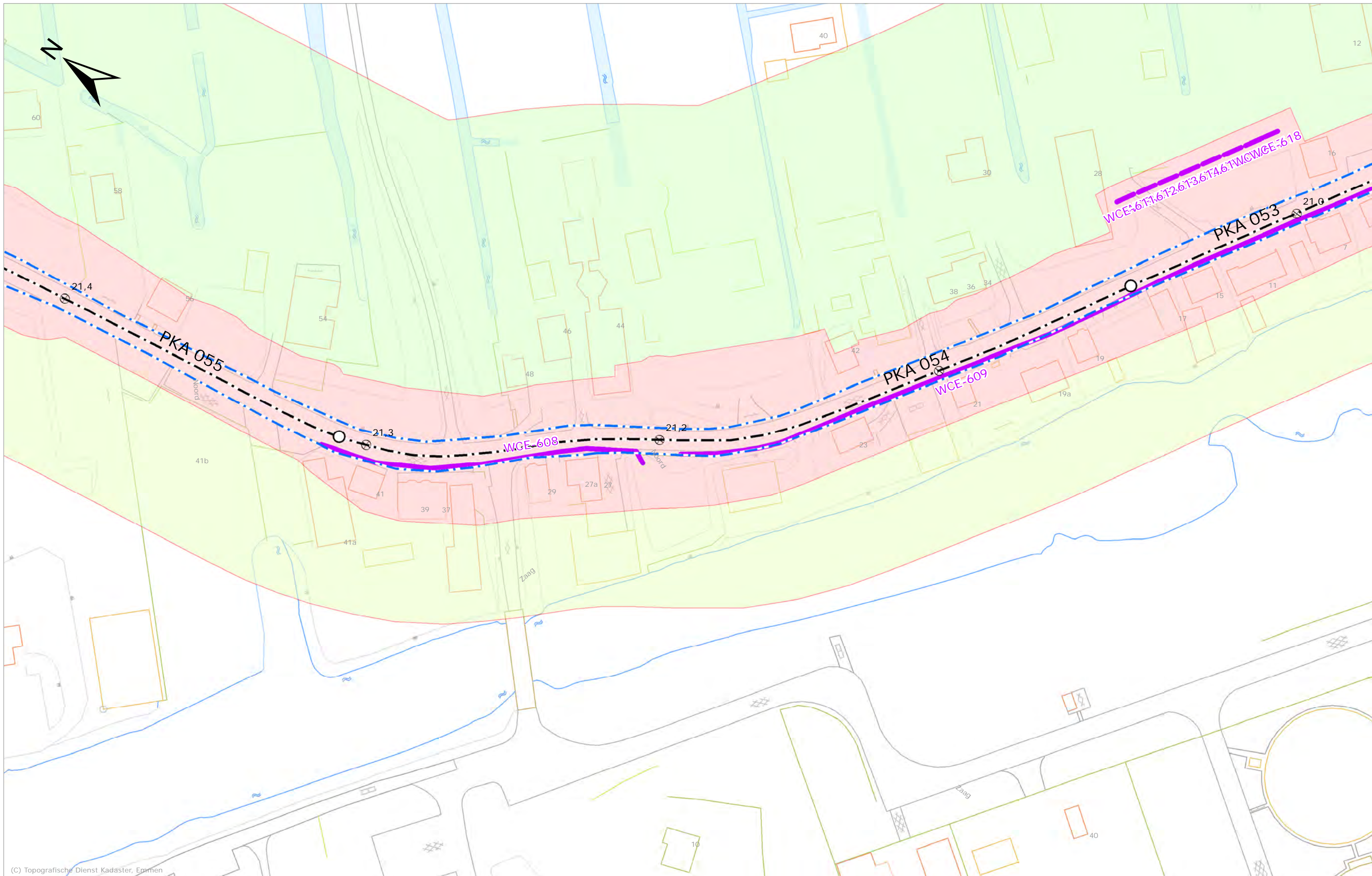


(C) Topografische Dienst Kadaster, Emmen










 Kruinlijn	 Binnen-/buitenberm	 Referentiepunt
 As waterkering	 Kernzone	 Begin-/einde dijkvak
 Waterkerende constructie	 Bescheringszone binnen	
	 Bescheringszone buiten	

Schaal	1:1.000	Status	DEFINITIEF
Formaat	A3	Versie	2.1
Datum	30-03-2016	Get.	RB

Legger van de primaire waterkeringen
 Krimpenerwaard, Lek en Nieuwe Maas

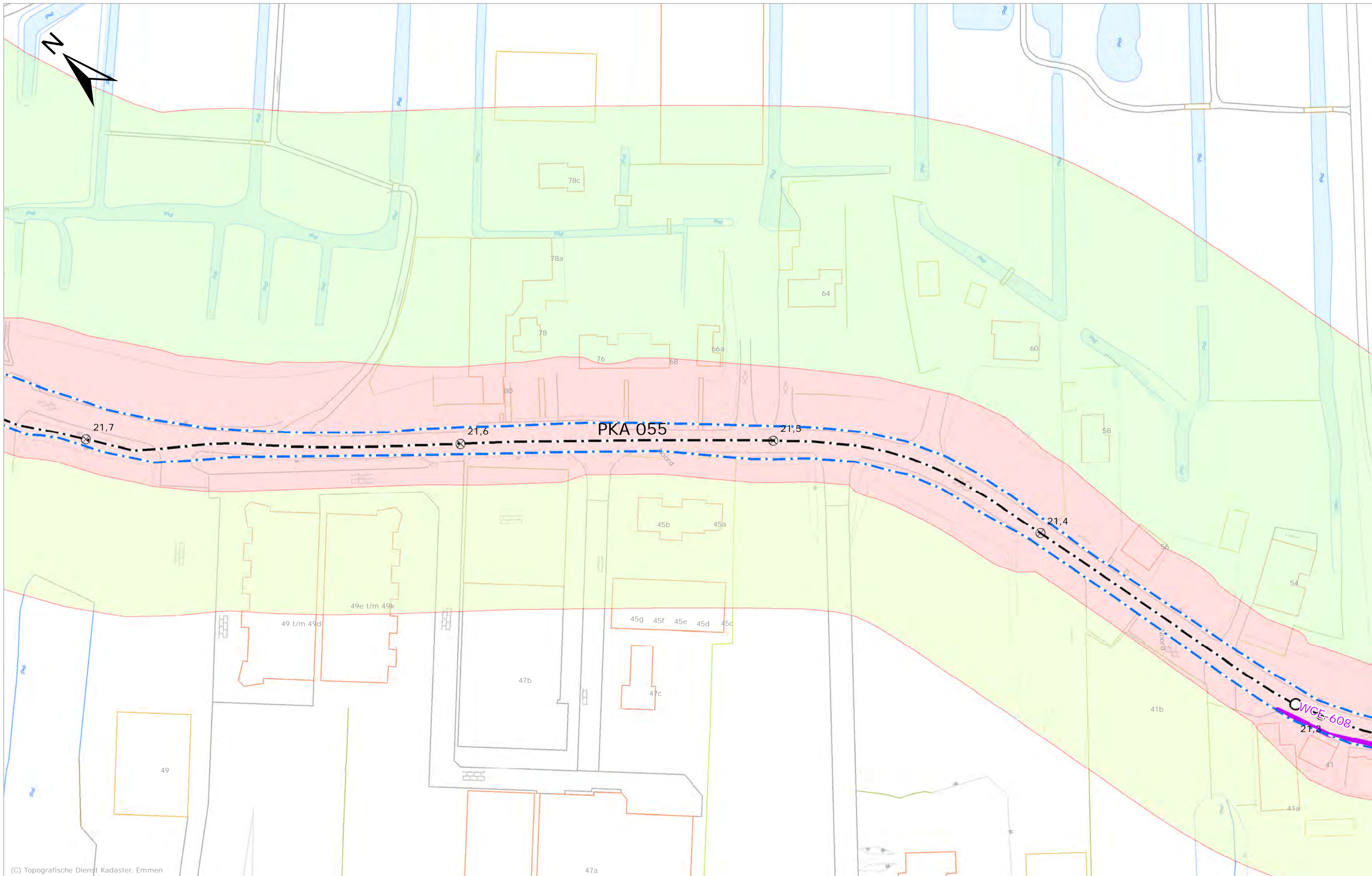


(C) Topografische Dienst Kadaster, Eindhoven

 Kruinlijn	 Binnen-/buitenberm	 Referentiepunt
 As waterkering	 Kernzone	 Begin-/einde dijkvak
 Waterkerende constructie	 Bescheringszone binnen	
	 Bescheringszone buiten	

Schaal	1:1.000	Status	DEFINITIEF
Formaat	A3	Versie	2.1
Datum	30-03-2016	Get.	RB

Legger van de primaire waterkeringen
 Krimpenerwaard, Lek en Nieuwe Maas

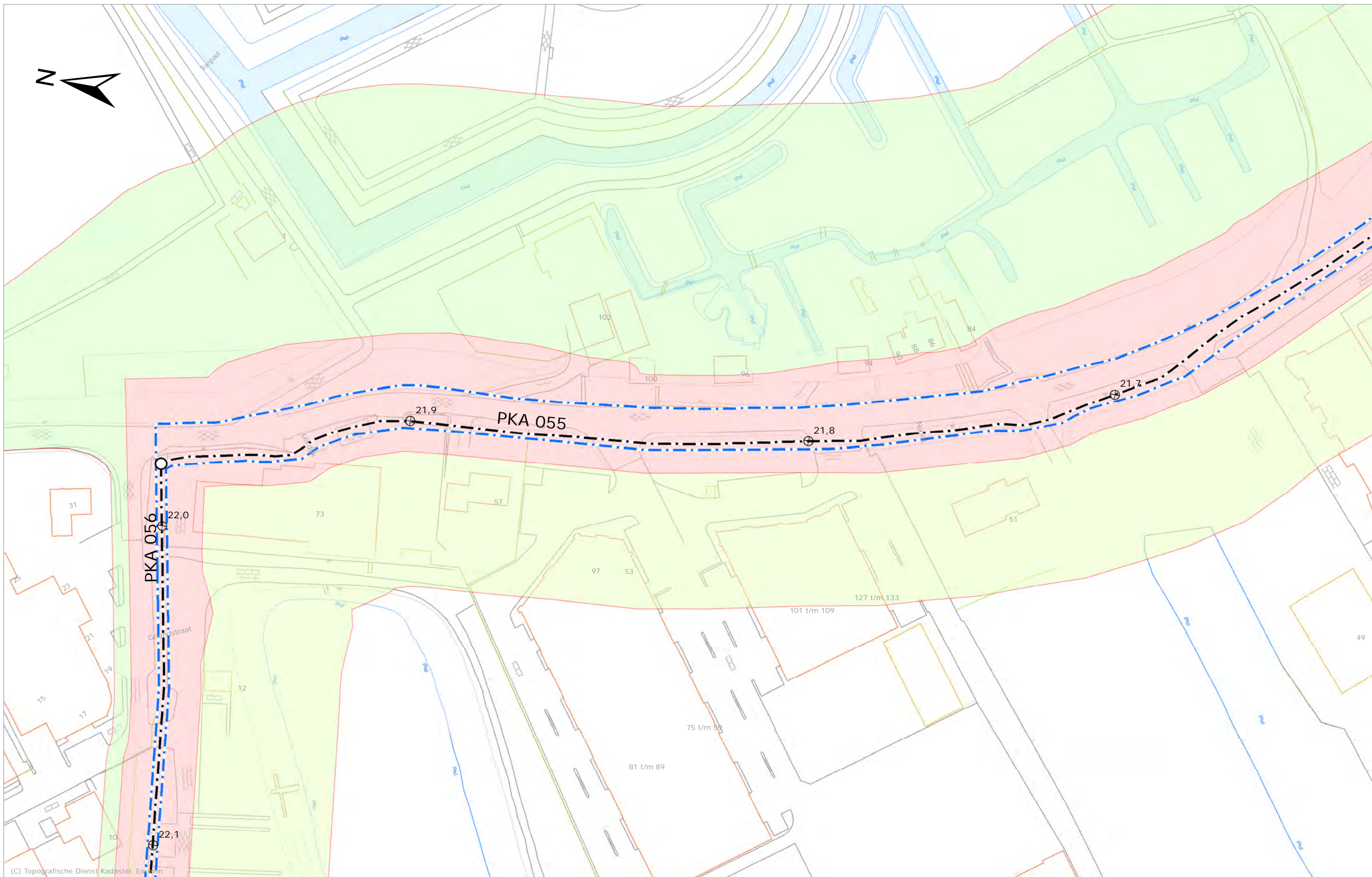


(C) Topografische Dienst Kadaster, Emmen










 Kruinlijn	 Binnen-/buitenberm	 Referentiepunt
 As waterkering	 Kernzone	 Begin-/einde dijkvak
 Waterkerende constructie	 Bescheringszone binnen	
	 Bescheringszone buiten	

Schaal	1:1.000	Status	DEFINITIEF
Formaat	A3	Versie	2.1
Datum	30-03-2016	Get.	RB

Legger van de primaire waterkeringen
 Krimpenerwaard, Lek en Nieuwe Maas

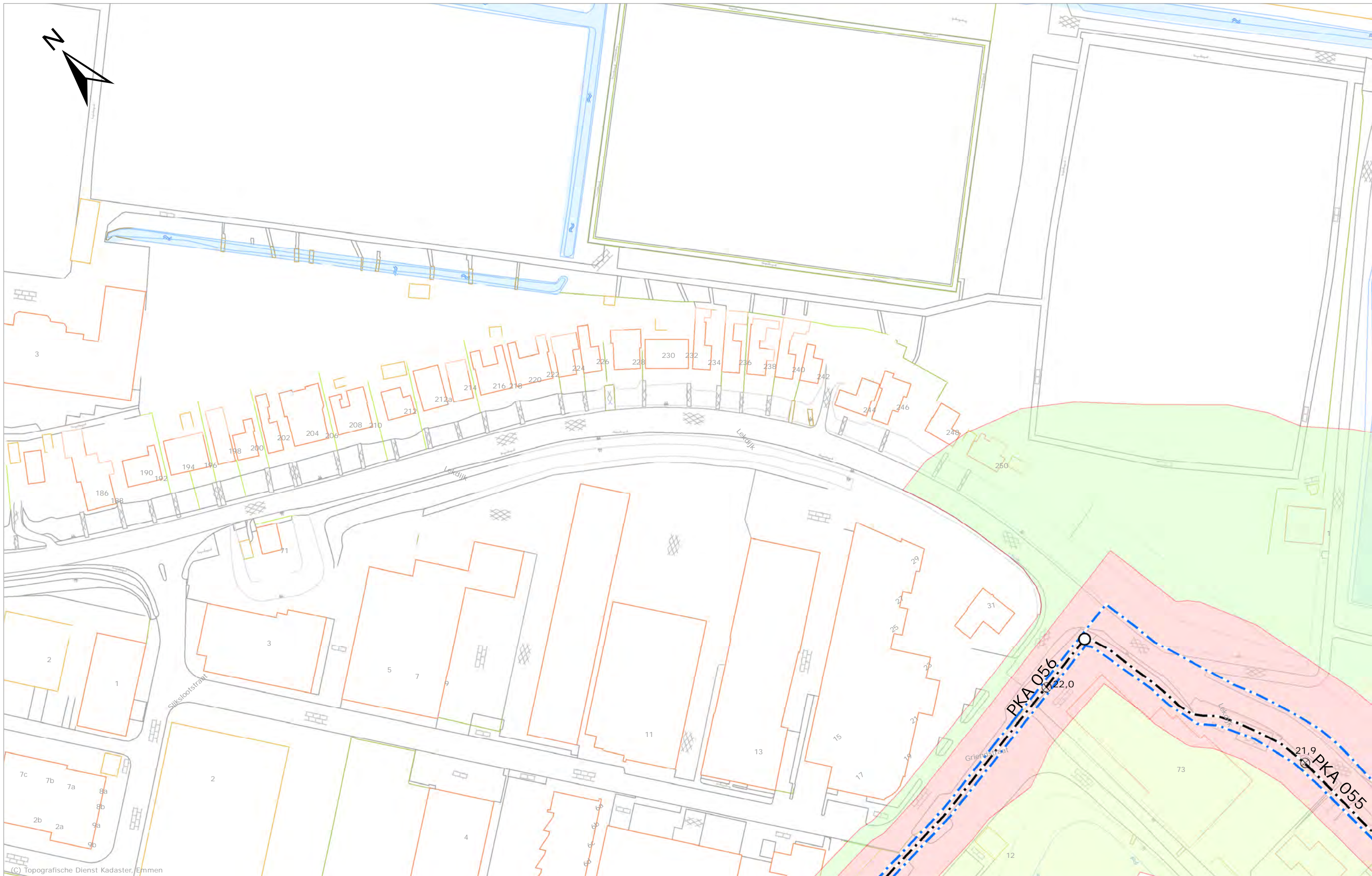


(C) Topografische Dienst Kadaster, Emmen










 Kruinlijn	 Binnen-/buitenberm	 Referentiepunt
 As waterkering	 Kernzone	 Begin-/einde dijkvak
 Waterkerende constructie	 Beschermingszone binnen	
	 Beschermingszone buiten	

Schaal	1:1.000	Status	DEFINITIEF
Formaat	A3	Versie	2.1
Datum	30-03-2016	Get.	RB

Legger van de primaire waterkeringen
 Krimpenerwaard, Lek en Nieuwe Maas

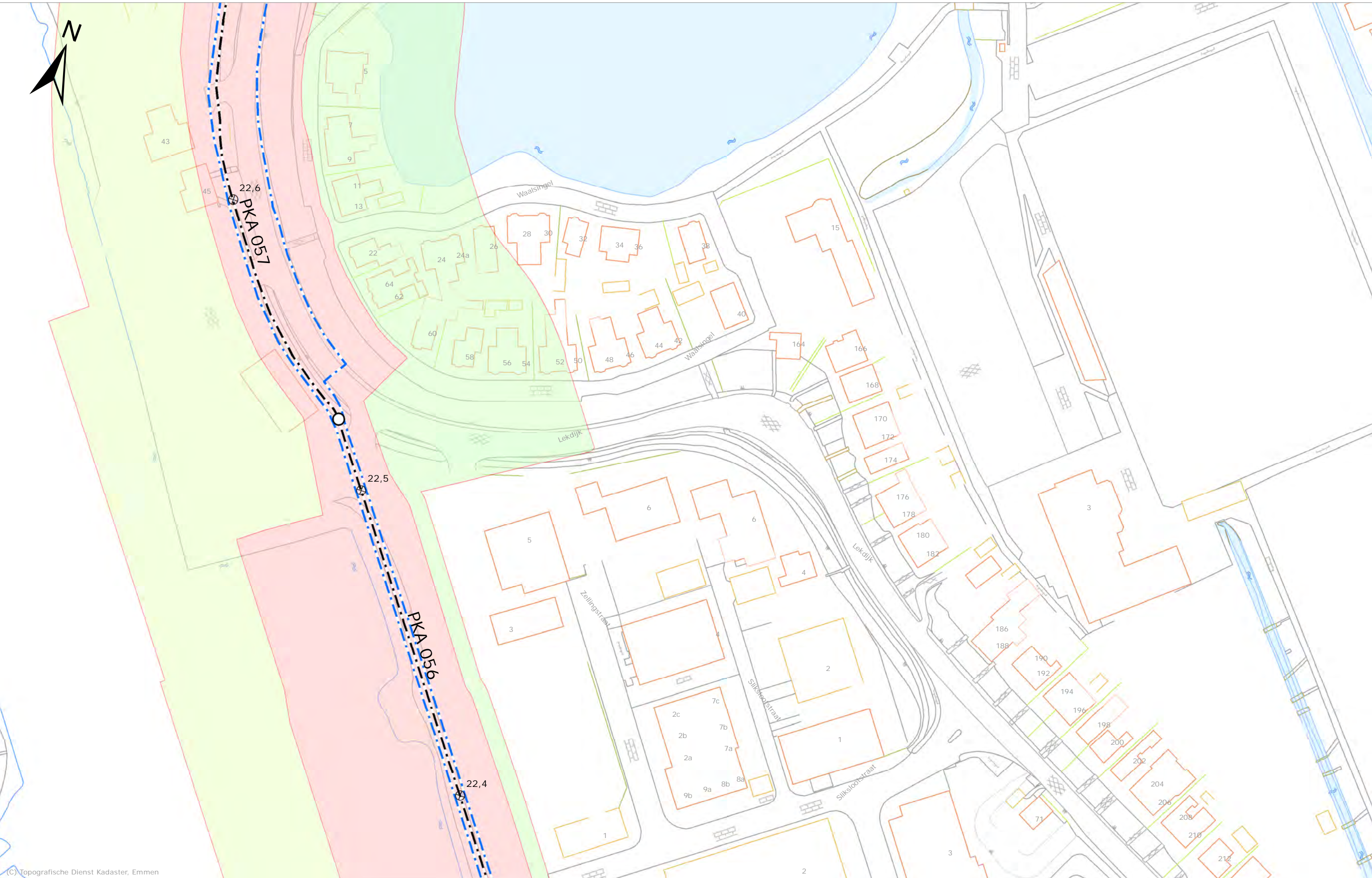


(C) Topografische Dienst Kadaster, Emmen










 Kruinlijn	 Binnen-/buitenberm	 Referentiepunt
 As waterkering	 Kernzone	 Begin-/einde dijkvak
 Waterkerende constructie	 Bescheringszone binnen	
	 Bescheringszone buiten	

Schaal	1:1.000	Status	DEFINITIEF
Formaat	A3	Versie	2.1
Datum	30-03-2016	Get.	RB

Legger van de primaire waterkeringen
 Krimpenerwaard, Lek en Nieuwe Maas

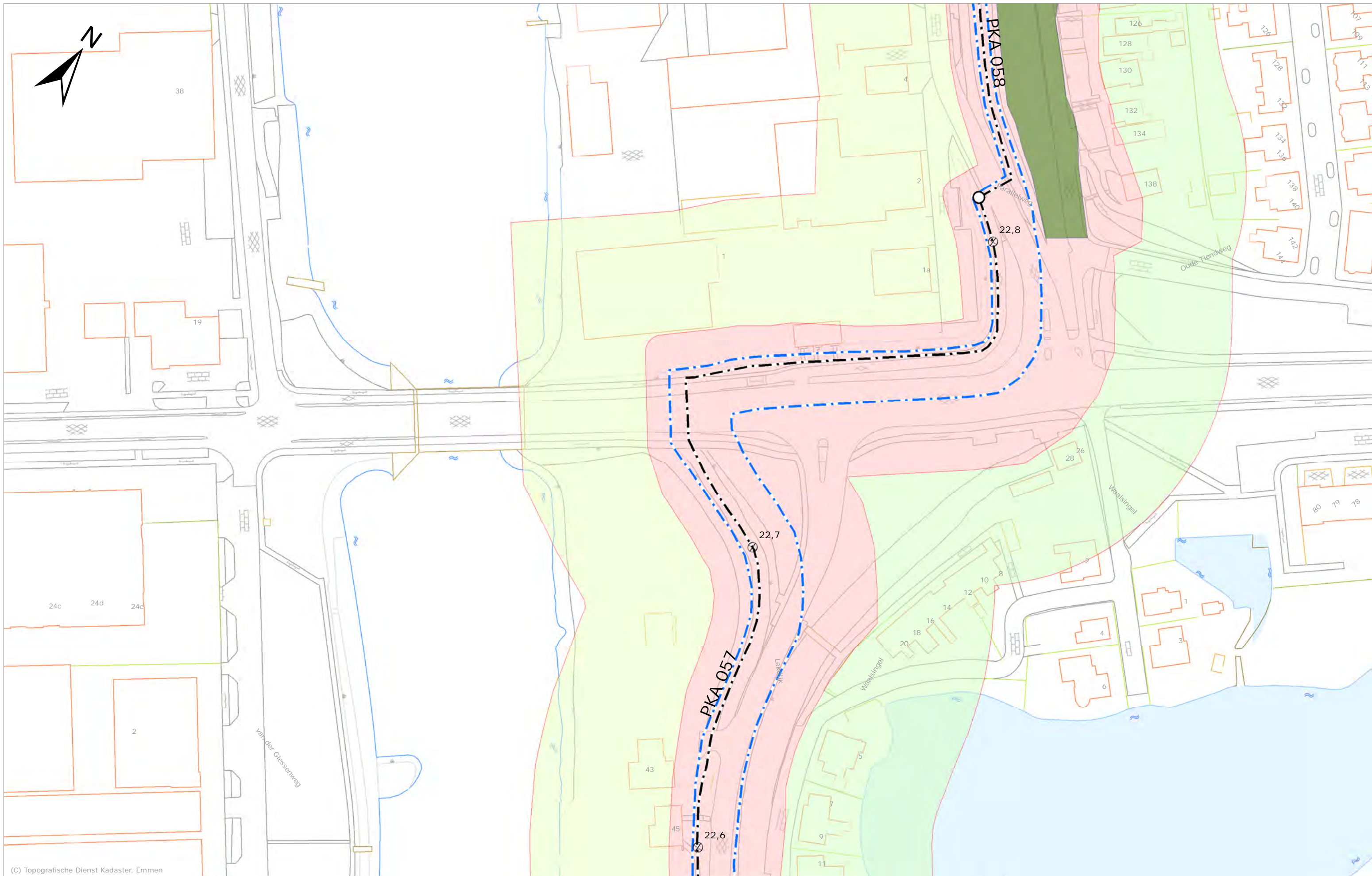


(C) Topografische Dienst Kadaster, Emmen

 Kruinlijn	 Binnen-/buitenberm	 Referentiepunt
 As waterkering	 Kernzone	 Begin-/einde dijkvak
 Waterkerende constructie	 Beschermingszone binnen	
	 Beschermingszone buiten	

Schaal	1:1.000	Status	DEFINITIEF
Formaat	A3	Versie	2.1
Datum	30-03-2016	Get.	RB

Legger van de primaire waterkeringen
Krimpenerwaard, Lek en Nieuwe Maas

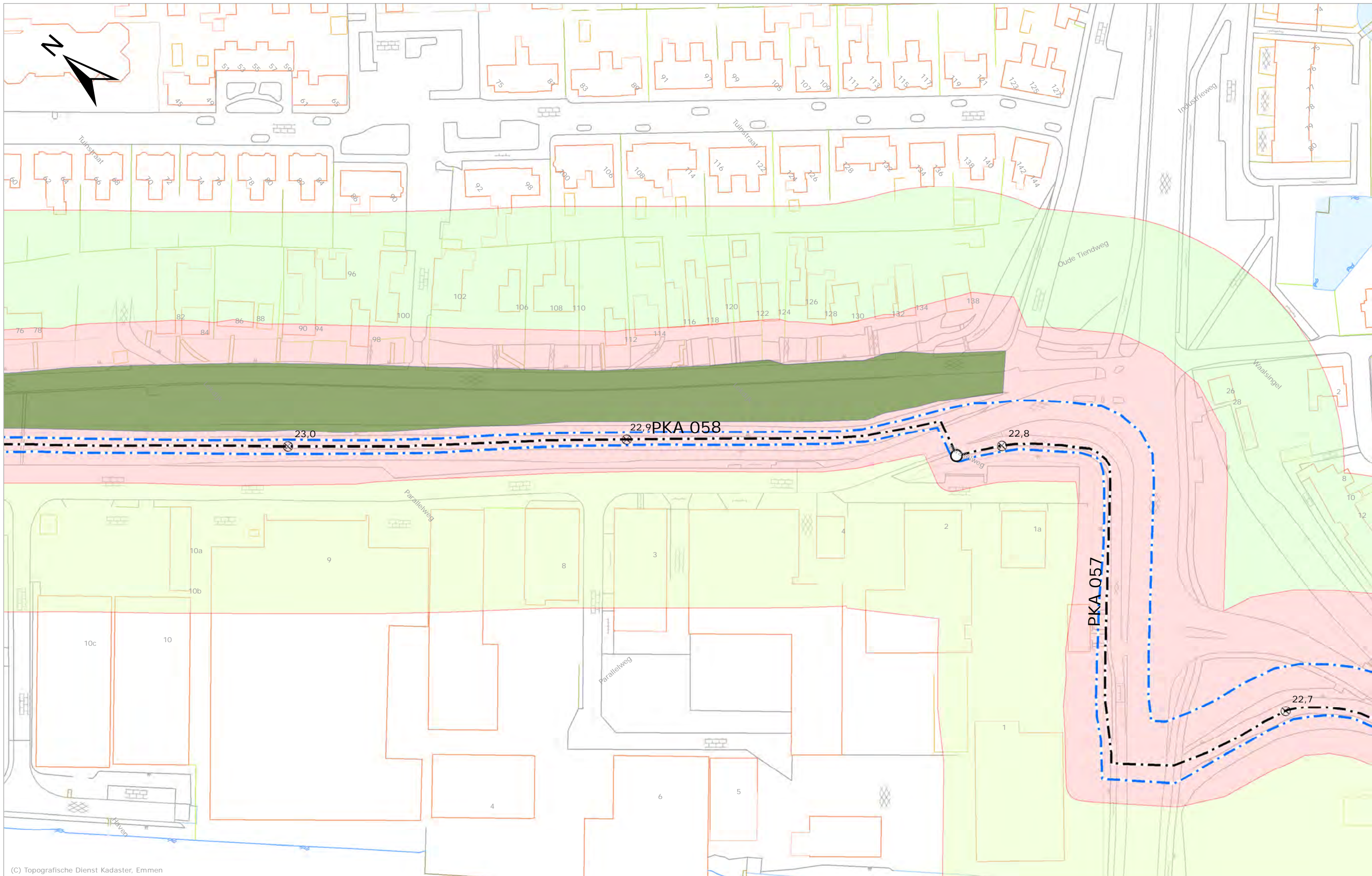


(C) Topografische Dienst Kadaster, Emmen

	Kruinlijn		Binnen-/buitenberm		Referentiepunt
	As waterkering		Kernzone		Begin-/einde dijkvak
	Waterkerende constructie		Bescheringszone binnen		
			Bescheringszone buiten		

Schaal	1:1.000	Status	DEFINITIEF
Formaat	A3	Versie	2.1
Datum	30-03-2016	Get.	RB

Legger van de primaire waterkeringen
Krimpenerwaard, Lek en Nieuwe Maas

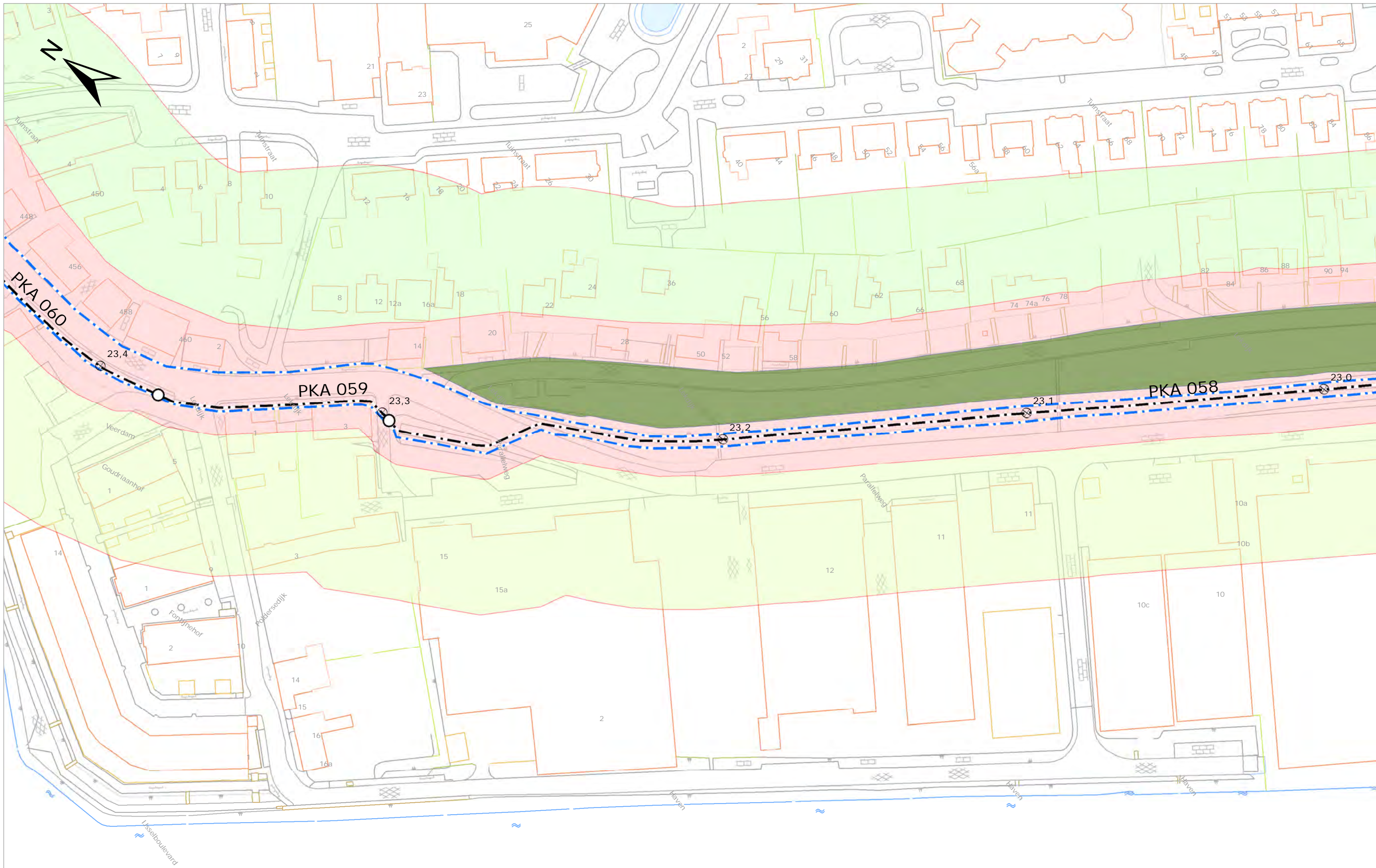


(C) Topografische Dienst Kadaster, Emmen

 Kruinlijn	 Binnen-/buitenberm	 Referentiepunt
 As waterkering	 Kernzone	 Begin-/einde dijkvak
 Waterkerende constructie	 Beschermingszone binnen	
	 Beschermingszone buiten	

Schaal	1:1.000	Status	DEFINITIEF
Formaat	A3	Versie	2.1
Datum	30-03-2016	Get.	RB

Legger van de primaire waterkeringen
 Krimpenerwaard, Lek en Nieuwe Maas



(C) Topografische Dienst Kadaster, Emmen

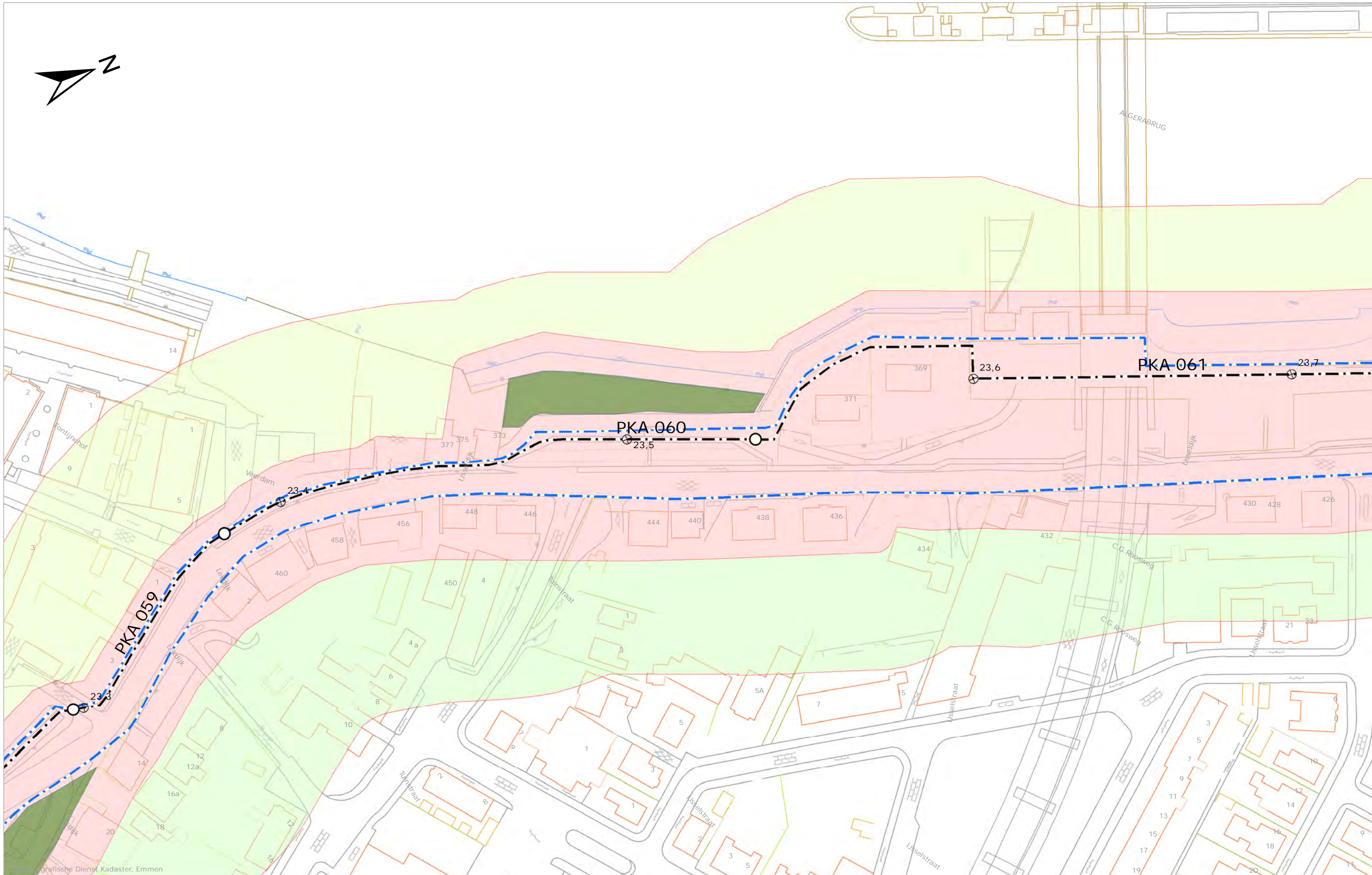











DROGE VOETEN EN SCHOON WATER
 Maasboulevard 123 - Postbus 4059 - 3006 AB Rotterdam
 T. 010 45 37 200 - F. 010 41 30 694 - www.hhsk.nl

- · — Kruinlijn
- · — As waterkering
- Waterkerende constructie
- Binnen-/buitenberm
- Kernzone
- Beschermingszone binnen
- Beschermingszone buiten
- ⊕ Referentiepunt
- Begin-/einde dijkvak

Schaal	1:1.000	Status	DEFINITIEF
Formaat	A3	Versie	2.1
Datum	30-03-2016	Get.	RB

**Legger van de primaire waterkeringen
 Krimpenerwaard, Lek en Nieuwe Maas**



	Kruinlijn		Binnen-/buitenberm		Referentiepunt
	As waterkering		Kernzone		Begin-/einde dijkvak
	Waterkerende constructie		Bescheringszone binnen		
			Bescheringszone buiten		

Schaal	1:1.000	Status	DEFINITIEF
Formaat	A3	Versie	2.1
Datum	30-03-2016	Get.	RB

Legger van de primaire waterkeringen
 Krimpenerwaard, Lek en Nieuwe Maas