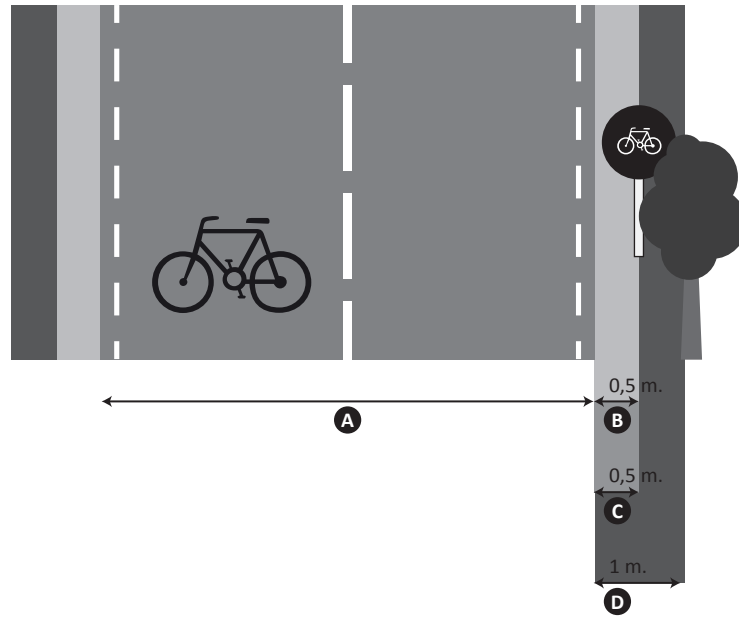
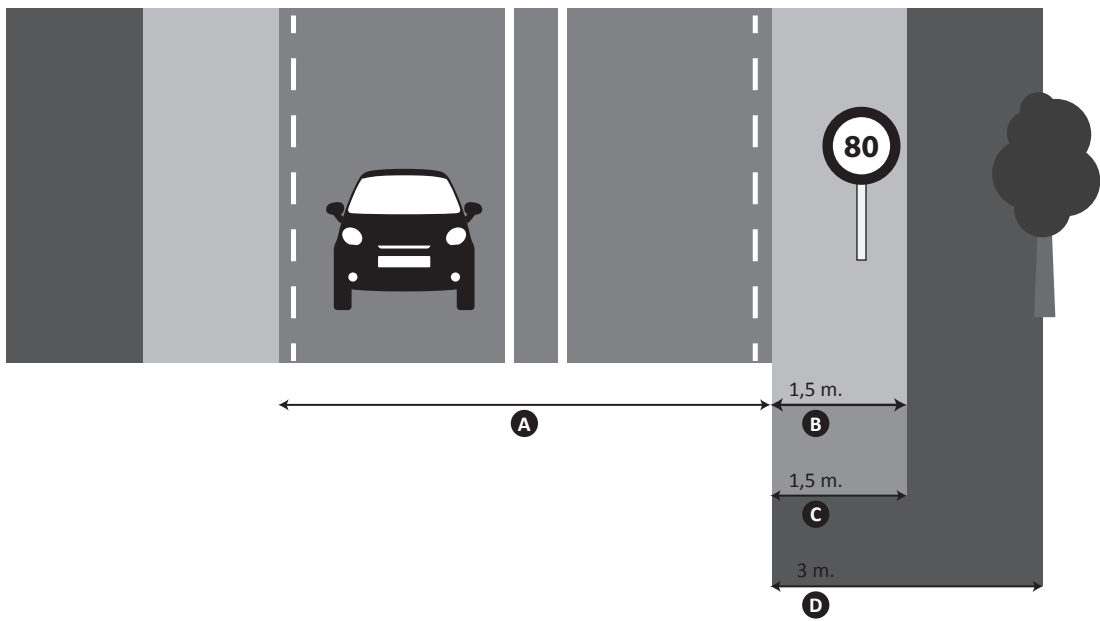


## Fietspaden en paden met halfverharding

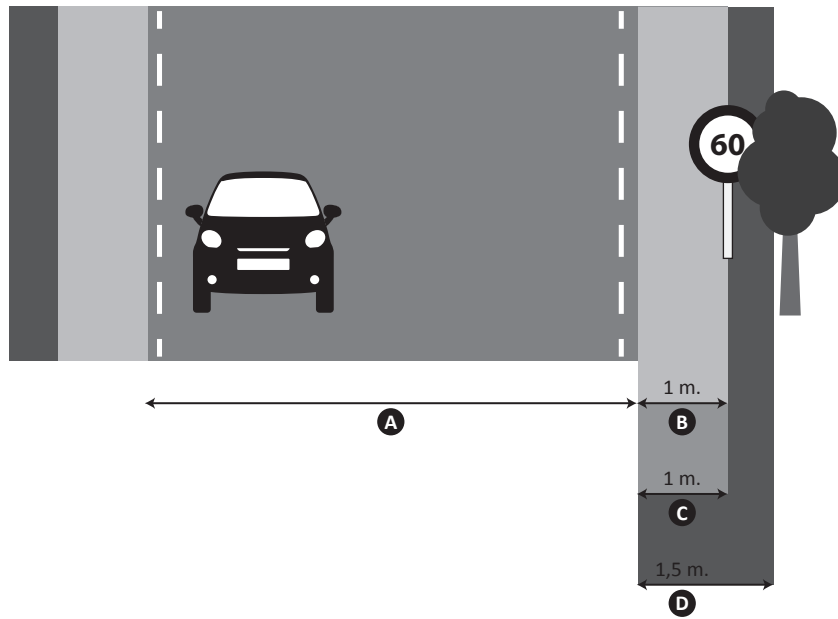


## Gebiedsontsluitingsweg

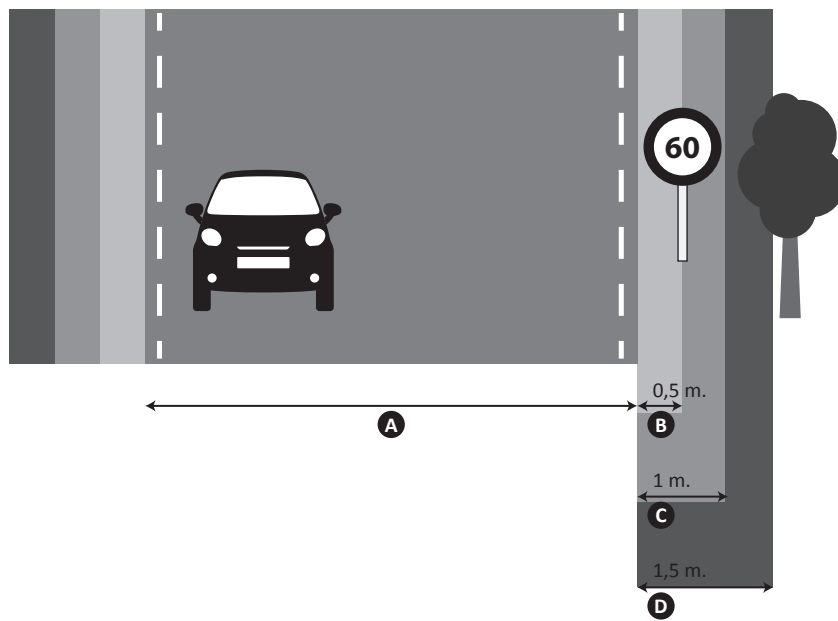


- A** voor het verkeer bestemde baan
- B** vrij te houden bermzone
- C** beplantingsvrije zone
- D** obstakelvrije zone

## Erftoegangsweg



## Erftoegangsweg met lintbebouwing



- A** voor het verkeer bestemde baan
- B** vrij te houden bermzone
- C** beplantingsvrije zone
- D** obstakelvrije zone